SEZIONE A-A VIABILITA' SU SEDE ESISTENTE - FASE 1
1:200

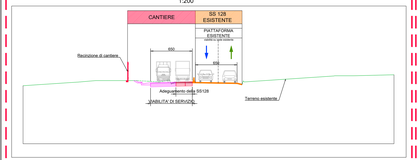

SEZIONE A-A VIABILITA' SU SEDE PROVVISORIA - FASE 2
1:200

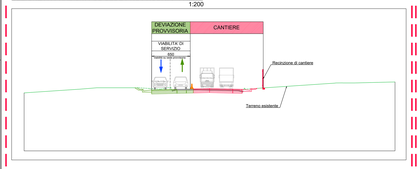

SEZIONE A-A VIABILITA' SU NUOVA SEDE PARZIALE - FASE 3
1:200

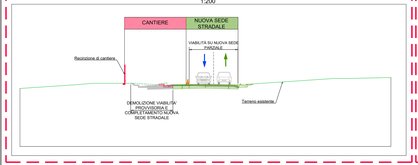

SEZIONE C-C VIABILITA' SU SEDE ESISTENTE CON MURO FASTWALL - FASE 1
1:200

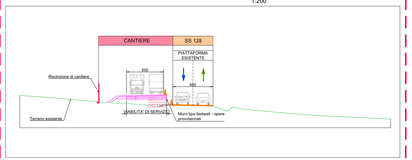

SEZIONE C-C VIABILITA' SU SEDE PROVVISORIA CON MURO FASTWALL - FASE 2
1:200

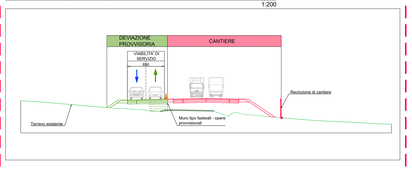

SEZIONE C-C VIABILITA' SU NUOVA SEDE PARZIALE CON MURO FASTWALL - FASE 3
1:200

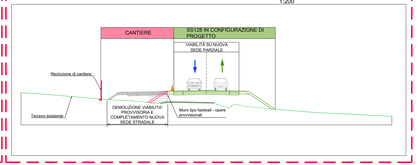

SEZIONE B-B - VIABILITA' SU DEVIAZIONE PROVVISORIA - FASE 1
1:200

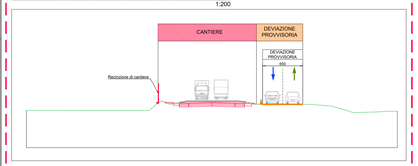

SEZIONE B-B - VIABILITA' SU NUOVA SEDE - FASE 2
1:200

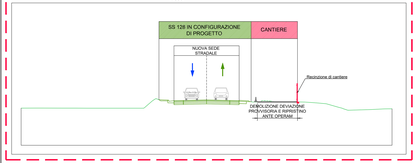

FASI DI REALIZZAZIONE DEL TRATTO T04

Subcantiere T04-1 (adeguamento sede esistente)
FASE 1 (viabilità ordinaria su deviazione provvisoria)
1.1a - Demolizione della sede esistente;
1.1b - Realizzazione corpo stradale;
1.1c - Finiture, barriere e segnaletica;
1.1d - Idraulica ed impianti.

Subcantiere T04-2 (adeguamento sede esistente)
FASE 1 (viabilità su sede esistente)
2.1a - Demolizione della sede e dei manufatti esistenti;
2.1b - Realizzazione dei tombini TM22, TM23;
2.1c - Realizzazione della corsia sx provvisoria (corpo stradale);
2.1d - Finiture, barriere e segnaletica.

FASE 2 (viabilità su corsia sx)
2.2a - Demolizione della sede e dei manufatti esistenti;
2.2b - Completamento dei tombini TM22, TM23;
2.2c - Realizzazione corsia dx (corpo stradale);
2.2d - Finiture, barriere e segnaletica.

FASE 3 (viabilità su corsia dx)
2.3a - Adeguamento della corsia provvisoria di sx alle dimensioni di progetto, demolizione della parte eccedente;
2.3b - Finiture, barriere e segnaletica;
2.3c - Idraulica ed impianti.

Subcantiere T04-3 (adeguamento sede esistente)
FASE 1 (viabilità ordinaria su deviazione provvisoria)
3.1a - Demolizione della sede esistente;
3.1b - Realizzazione corpo stradale;
3.1c - Finiture, barriere e segnaletica;
3.1d - Idraulica ed impianti.

FASE 2 (viabilità su nuova sede)
3.2a - Completamento viabilità AS_E10;
3.2b - Finiture, barriere e segnaletica.

Subcantiere T04-4 (adeguamento sede esistente)
FASE 1 (viabilità su sede esistente)
4.1a - Demolizione della sede e dei manufatti esistenti;
4.1b - Realizzazione dei tombini TM24, TM25;
4.1c - Realizzazione della corsia sx provvisoria (corpo stradale);
4.1d - Realizzazione parziale della rotatoria 04 di progetto;
4.1e - Completamento AS_BARALLI;
4.1f - Finiture, barriere e segnaletica.

FASE 2 (viabilità su corsia sx)
4.2a - Demolizione della sede e dei manufatti esistenti;
4.2b - Completamento dei tombini TM24 TM25;
4.2c - Realizzazione corsia dx (corpo stradale);
4.2d - Completamento della rotatoria 04 di progetto;
4.2e - Finiture, barriere e segnaletica.

FASE 3 (viabilità su corsia dx)
4.3a - Adeguamento della corsia provvisoria di sx alle dimensioni di progetto, demolizione della parte eccedente;
4.3b - Finiture, barriere e segnaletica;
4.3c - Idraulica ed impianti.

PLANIMETRIA DI CANTIERE TRATTO T04 - FASE 1
1:2000



PLANIMETRIA DI CANTIERE TRATTO T04 - FASE 2
1:2000



LEGENDA

MACROFASE 0
- CANTIERE BASE
- CANTIERE OPERATIVO
- DEPOSITO TEMPORANEO
- AREE TECNICHE
- DEVIAZIONI PROVVISORIE

FASE DI COSTRUZIONE
- TRATTO INTERESSATO DAI LAVORI: INTERVENTO IN CORSO
- INTERVENTI REALIZZATI NELLE FASI PRECEDENTI
- DEMOLIZIONI
- OPERE PROVVISIONALI: MURI TIPO FASTWALL INTERVENTO IN CORSO
- OPERE PROVVISIONALI: MURI TIPO FASTWALL REALIZZATI NELLE FASI PRECEDENTI

VIABILITA'
- SS128 ESISTENTE
- CORSIA DI MARCIA ATTIVA IN DIREZIONE SENORBI' - ASSE PRINCIPALE
- CORSIA DI MARCIA ATTIVA IN DIREZIONE MONASTIR - ASSE PRINCIPALE

anas
GRUPPO FS ITALIANE
Direzione Progettazione e Realizzazione Lavori

S.S. n.128 "Centrale Sarda"
Lotto 0 bivio Monastir - bivio Senorbì
1° stralcio dal km 0+200 al km 16+700

PROGETTO DEFINITIVO | COD. CA35A

PROGETTAZIONE: ANAS S.p.A. - DIREZIONE PROGETTAZIONE

PROGETTISTA E RESPONSABILE DELL'INTEGRAZIONE DELLE PRESTAZIONI SPECIALISTICHE
Dott. Ing. Pietro Lunardi (Dott. Ing. Pres. Anas spa)
RESPONSABILE DELLA PROGETTAZIONE
Responsabile Unico Attività Tecniche: Dott. Ing. Massimo Cassano
Direttore Tecnico: Dott. Ing. Giovanni Pisano
Direttore Tecnico: Dott. Ing. Giovanni Pisano
Direttore Tecnico Impianti e Impianti Dott. Ing. Sergio Di Maio
Responsabile Ambiente: Dott. Ing. Francesco Ventura
Responsabile Geologia: Dott. Ing. Francesco Ventura

GRUPPO DI PROGETTAZIONE mandatari: ViA INGEGNERIA

mandanti: SERING INGEGNERIA; vdp

GEOLOGO:
Dott. Geol. Enrico Cucuzza (Ord. Geo. Regione Sicilia 394)
COORDINATORE SICUREZZA IN FASE DI PROGETTAZIONE:
Dott. Ing. Matteo di Graziano (Ord. Ing. Prov. Roma 19138)
RESPONSABILE SIA:
Dott. Ing. Francesco Nocco (Ord. Ing. Prov. Roma 14992)
VISTO IL RESPONSABILE DEL PROCEDIMENTO:
Dott. Ing. Claudio Spadoni

CANTIERIZZAZIONE

PLANIMETRIA FASI ESECUTIVE - TRATTO T04 - Tav. 1 di 2

CODICE PROGETTO		NOME FILE	REVISIONE	SCALA
PROGETTO	LIV. PROG.	TOCOADCANPL06---14_A_		
DPCA0350	D	2 1	CODICE ELAB. T00GIDGEN00	A	1:1

REV.	DESCRIZIONE	DATA	REDATTO	VERIFICATO	APPROVATO
D		-	-	-	-
C		-	-	-	-
B		-	-	-	-
A	EMISSIONE	NOV. 2021	G.CITRINITI	D.CORONA	C.BEDNARSKI