

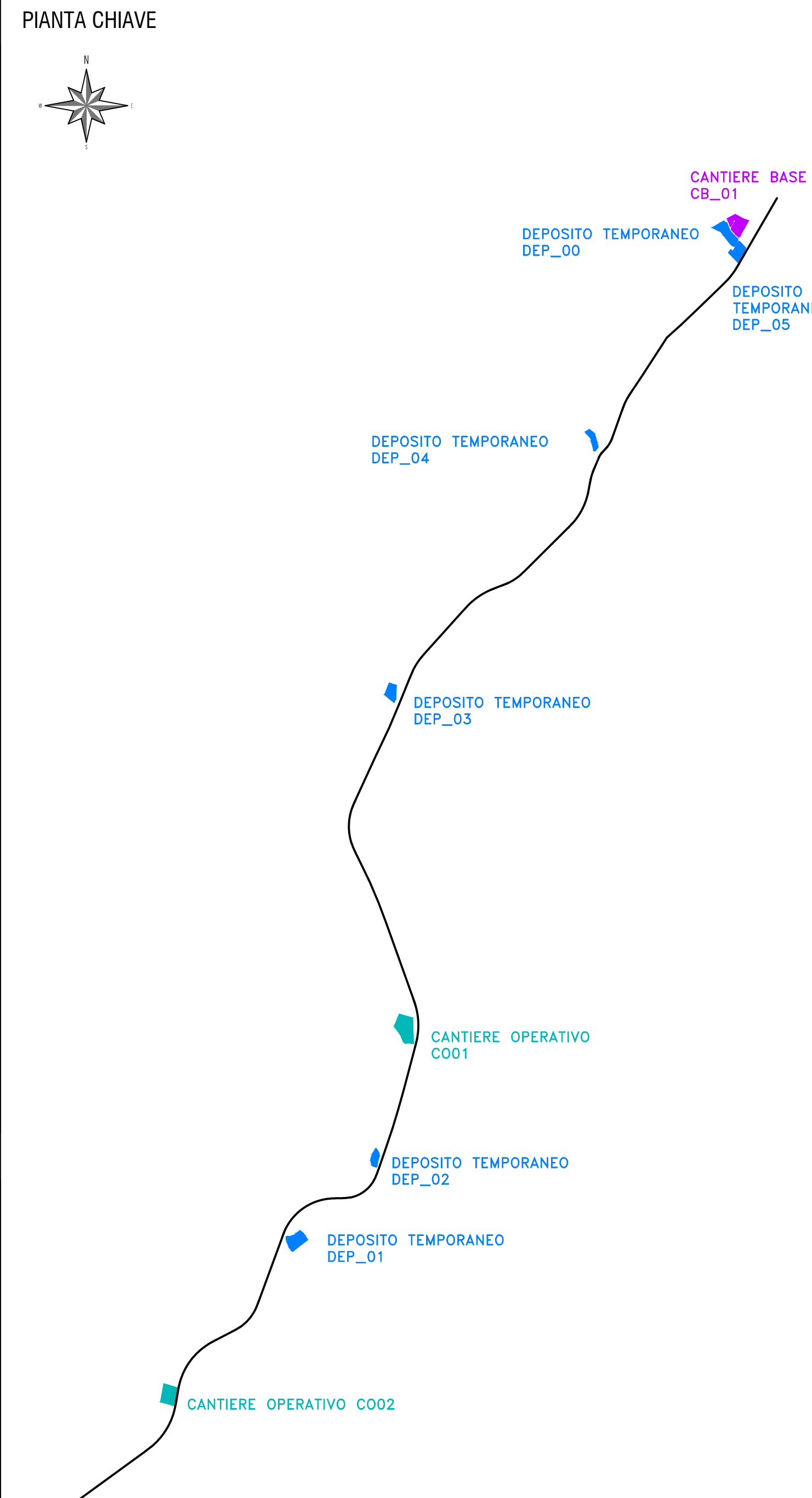
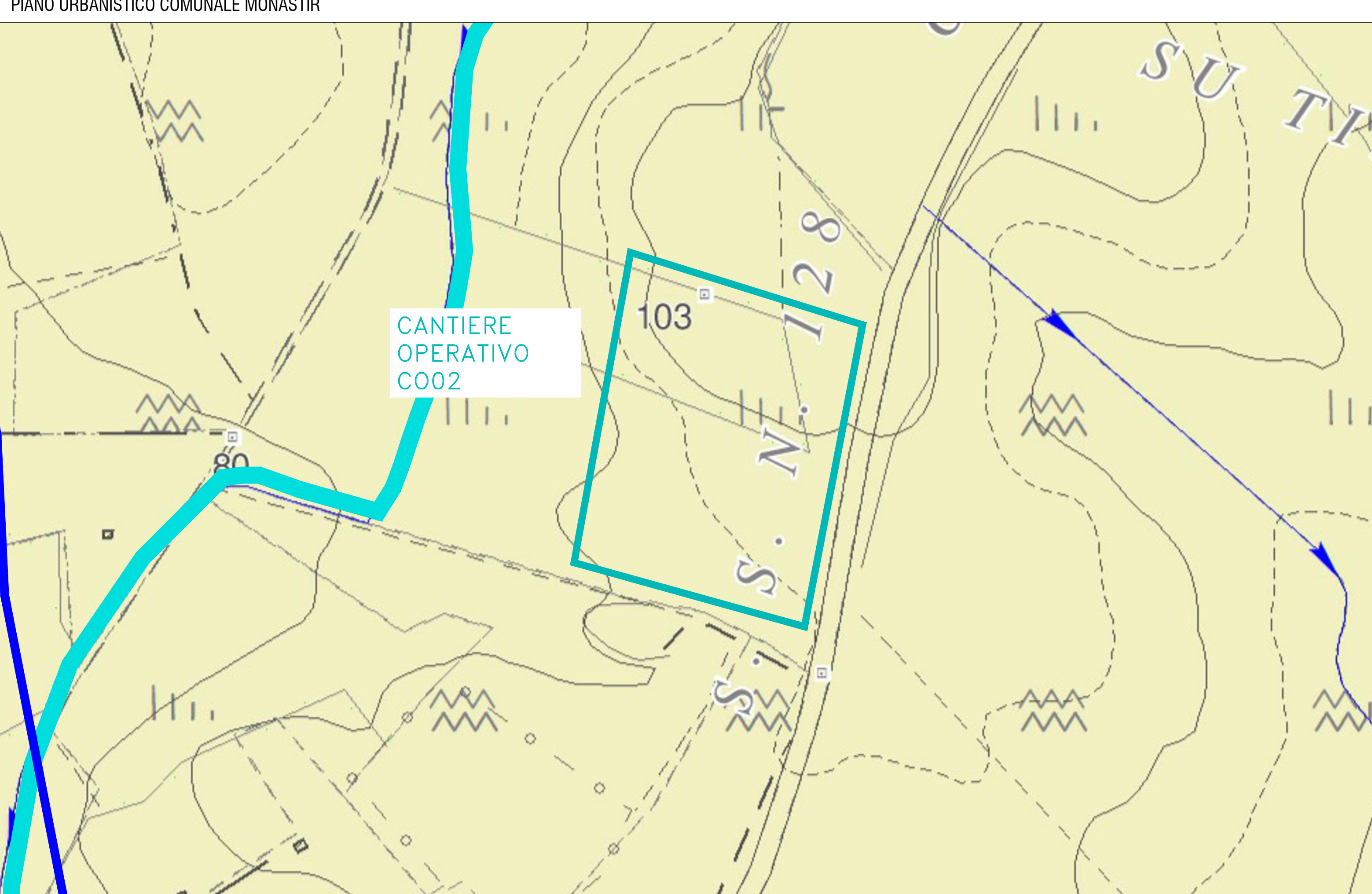
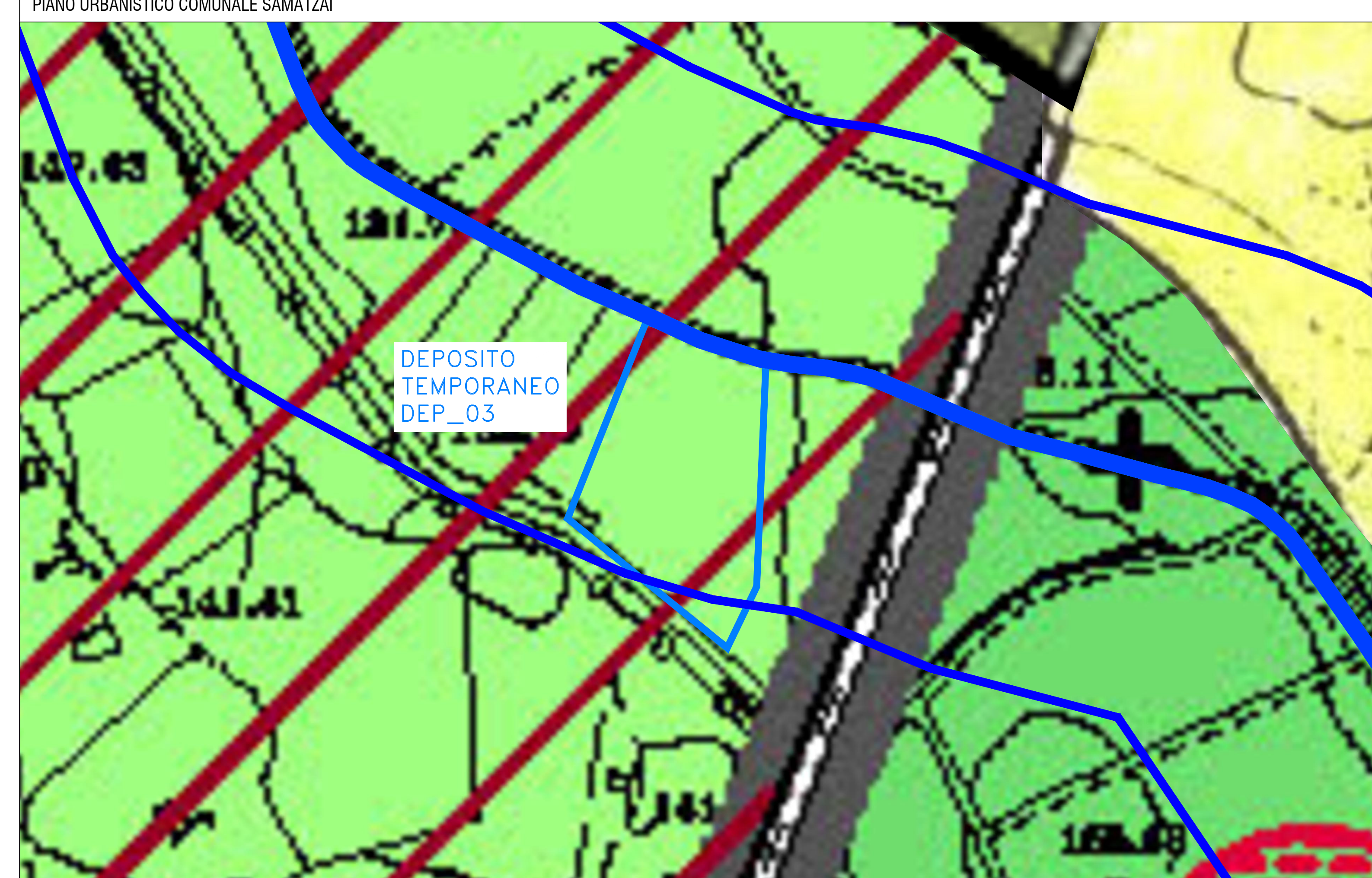
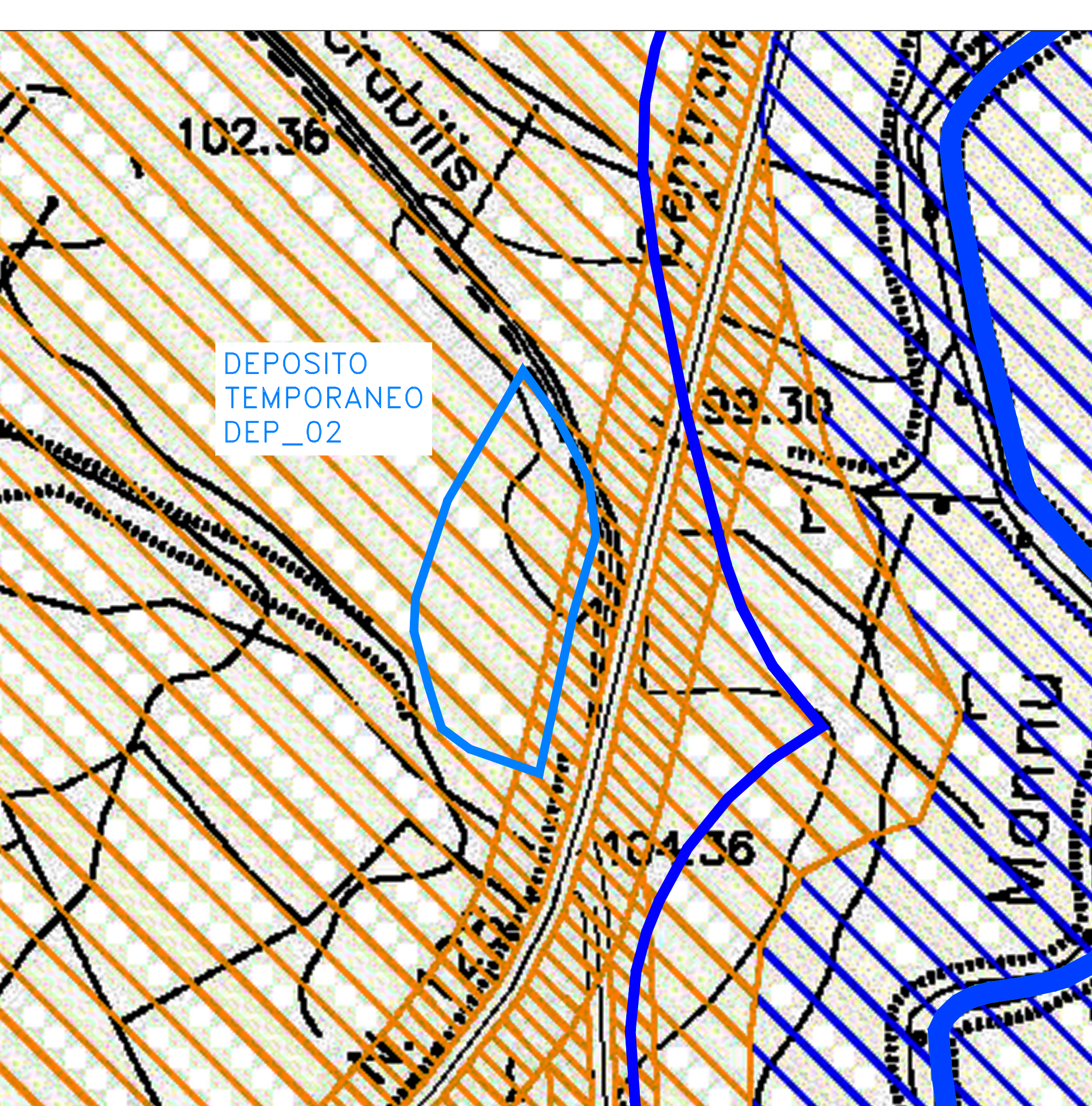
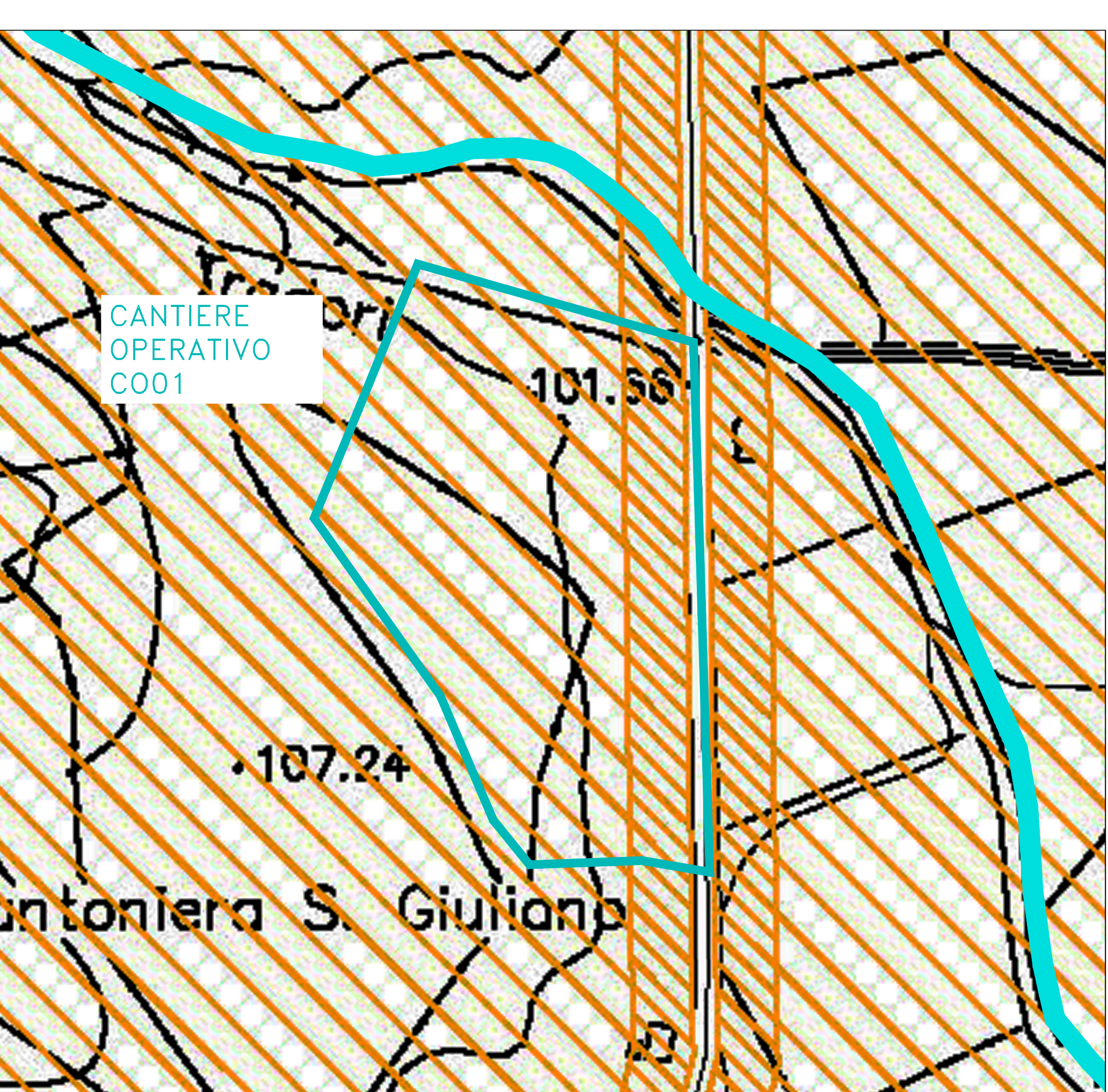
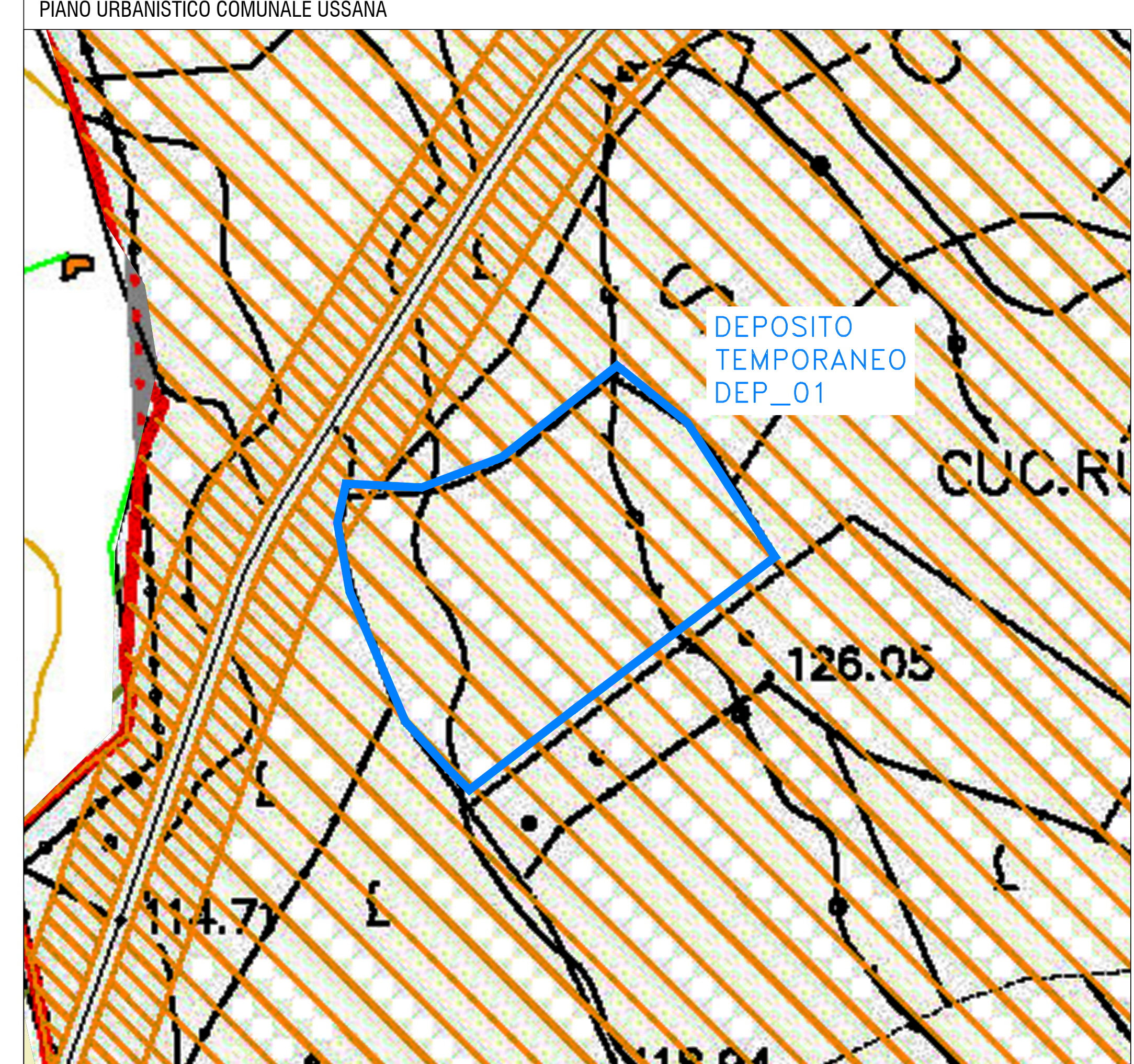
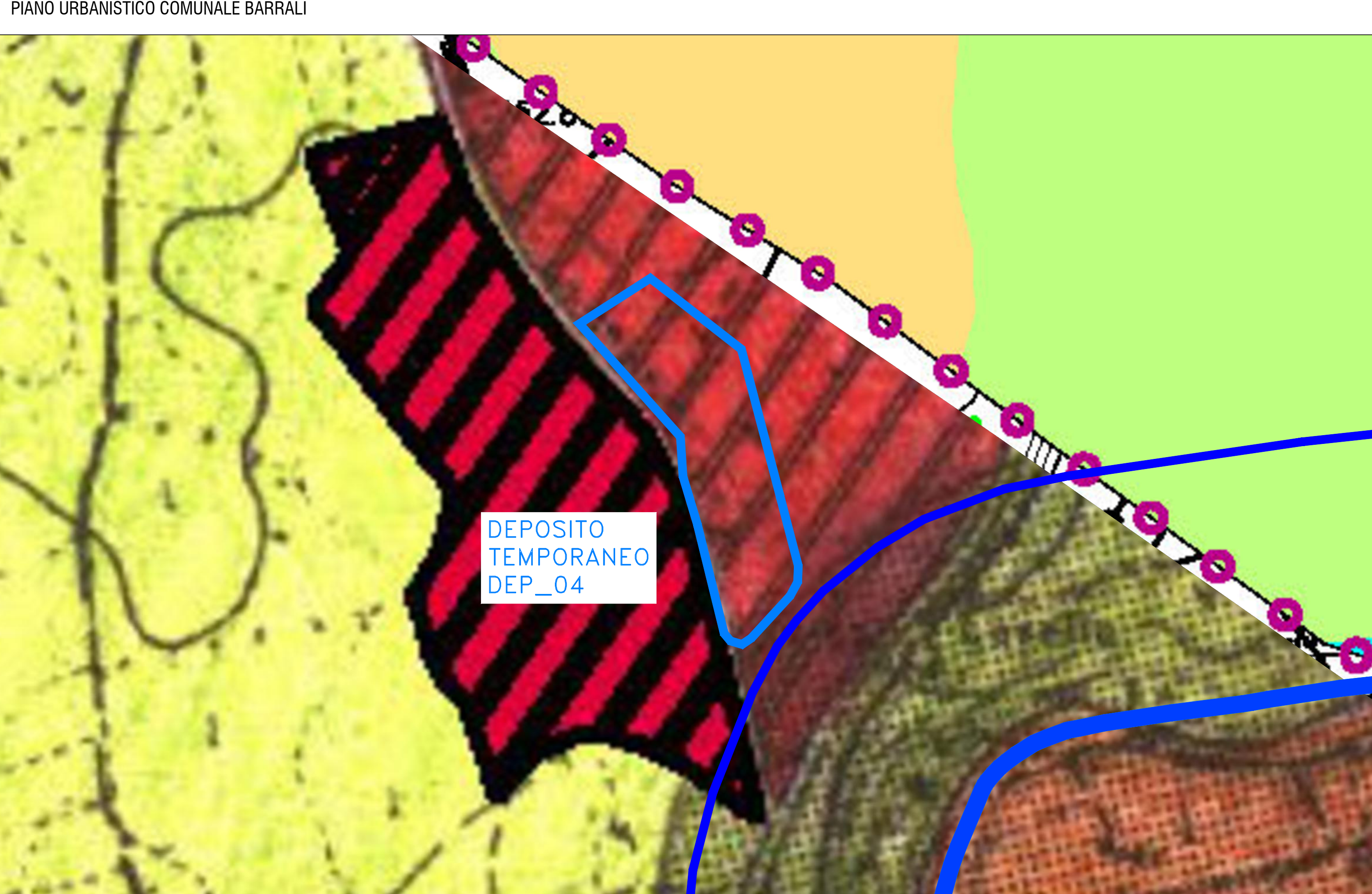
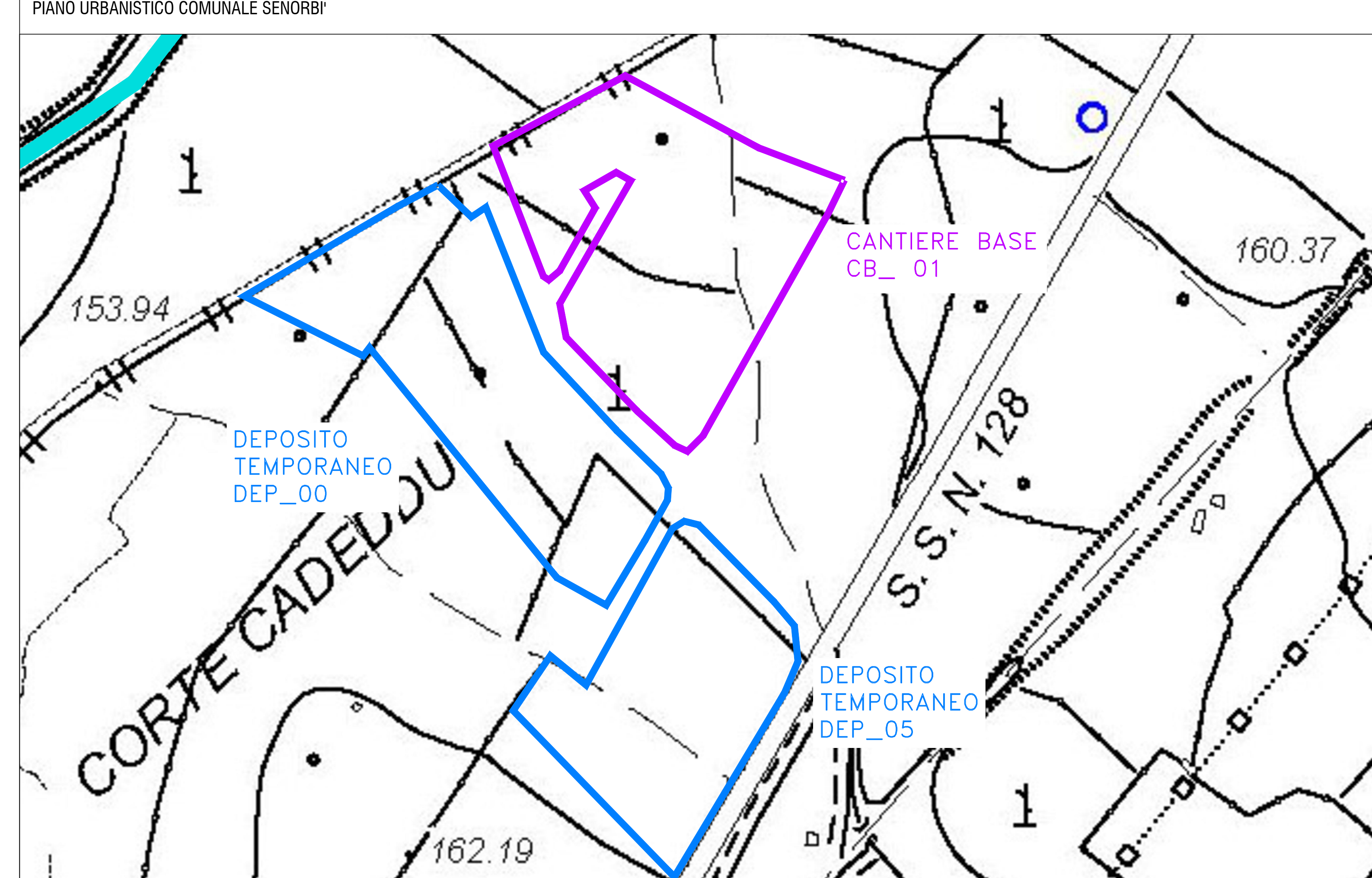
- LEGENDA PIANO URBANISTICO COMUNALE DI MONASTIR**
- A - Centro storico
 - B - Completamento residenziale
 - C1 - Espansione residenziale infrastrutturata
 - C2 - Espansione residenziale
 - D1 - Commerciale
 - D3 - Industriale
 - D4 - P.I.P. Piano Per Insediamenti Produttivi
 - DCIA - Commerciale - Industriale - Artigianale
 - E1 - Aree caratterizzate da una produzione agricola tipica e specializzata
 - E2 - Aree di primaria importanza per la funzione agricola-produttiva, anche in relazione all'estensione, composizione e localizzazione dei terreni
 - E3 - Aree che, caratterizzate da un elevato frazionamento fondiario, sono contemporaneamente utilizzabili per scopi agricoli-produttivi e residenziali
 - E4 - Aree che, caratterizzate dalla presenza di preesistente insediativo, sono utilizzabili per l'organizzazione di centri urbani
 - E5 - Aree marginali per attività agricola nelle quali viene ravvisata l'esigenza di garantire condizioni adeguate di stabilità ambientale
 - G1 - Impianti pubblici
 - G2 - Servizi tecnologici
 - G4 - Attività ricreative
 - GD - Polifunzionale
 - H1 - Aree di salvaguardia
 - H2 - rispetto cimiteriale
 - H3 - Rispetto idrogeologico
 - H4 - Rispetto stradale
 - S1 - Istruzione
 - S2 - Attrezzature collettive
 - S3 - Verde-gioco-sport
 - S4 - Parcheggi

- LEGENDA PIANO URBANISTICO COMUNALE DI SAMATZAI**
- A - Centro storico
 - B - Completamento residenziale
 - C - Espansione
 - D1 - Attività commerciale
 - D2 - Industriale
 - D3 - C/UE
 - G - Servizi centrali
 - E1 - Aree caratterizzate da una produzione agricola tipica e specializzata
 - E2a - Aree di primaria importanza per la funzione agricola-produttiva, anche in relazione all'estensione, composizione e localizzazione dei terreni
 - E2b - Aree di primaria importanza per la funzione agricola-produttiva, anche in relazione all'estensione, composizione e localizzazione dei terreni
 - E2c - Aree di primaria importanza per la funzione agricola-produttiva, anche in relazione all'estensione, composizione e localizzazione dei terreni
 - E2d - Aree di primaria importanza per la funzione agricola-produttiva, anche in relazione all'estensione, composizione e localizzazione dei terreni
 - E2e - Aree di primaria importanza per la funzione agricola-produttiva, anche in relazione all'estensione, composizione e localizzazione dei terreni
 - E2f - Aree di primaria importanza per la funzione agricola-produttiva, anche in relazione all'estensione, composizione e localizzazione dei terreni
 - E2g - Aree di primaria importanza per la funzione agricola-produttiva, anche in relazione all'estensione, composizione e localizzazione dei terreni
 - E2h - Aree di primaria importanza per la funzione agricola-produttiva, anche in relazione all'estensione, composizione e localizzazione dei terreni
 - E2i - Aree di primaria importanza per la funzione agricola-produttiva, anche in relazione all'estensione, composizione e localizzazione dei terreni
 - E2j - Aree di primaria importanza per la funzione agricola-produttiva, anche in relazione all'estensione, composizione e localizzazione dei terreni
 - E2k - Aree di primaria importanza per la funzione agricola-produttiva, anche in relazione all'estensione, composizione e localizzazione dei terreni
 - E2l - Aree di primaria importanza per la funzione agricola-produttiva, anche in relazione all'estensione, composizione e localizzazione dei terreni
 - E2m - Aree di primaria importanza per la funzione agricola-produttiva, anche in relazione all'estensione, composizione e localizzazione dei terreni
 - E2n - Aree di primaria importanza per la funzione agricola-produttiva, anche in relazione all'estensione, composizione e localizzazione dei terreni
 - E2o - Aree di primaria importanza per la funzione agricola-produttiva, anche in relazione all'estensione, composizione e localizzazione dei terreni
 - E2p - Aree di primaria importanza per la funzione agricola-produttiva, anche in relazione all'estensione, composizione e localizzazione dei terreni
 - E2q - Aree di primaria importanza per la funzione agricola-produttiva, anche in relazione all'estensione, composizione e localizzazione dei terreni
 - E2r - Aree di primaria importanza per la funzione agricola-produttiva, anche in relazione all'estensione, composizione e localizzazione dei terreni
 - E2s - Aree di primaria importanza per la funzione agricola-produttiva, anche in relazione all'estensione, composizione e localizzazione dei terreni
 - E2t - Aree di primaria importanza per la funzione agricola-produttiva, anche in relazione all'estensione, composizione e localizzazione dei terreni
 - E2u - Aree di primaria importanza per la funzione agricola-produttiva, anche in relazione all'estensione, composizione e localizzazione dei terreni
 - E2v - Aree di primaria importanza per la funzione agricola-produttiva, anche in relazione all'estensione, composizione e localizzazione dei terreni
 - E2w - Aree di primaria importanza per la funzione agricola-produttiva, anche in relazione all'estensione, composizione e localizzazione dei terreni
 - E2x - Aree di primaria importanza per la funzione agricola-produttiva, anche in relazione all'estensione, composizione e localizzazione dei terreni
 - E2y - Aree di primaria importanza per la funzione agricola-produttiva, anche in relazione all'estensione, composizione e localizzazione dei terreni
 - E2z - Aree di primaria importanza per la funzione agricola-produttiva, anche in relazione all'estensione, composizione e localizzazione dei terreni
 - H1 - Rispetto cimiteriale
 - H2 - Rispetto stradale
 - H3 - Vercorio archeologico

- LEGENDA PIANO URBANISTICO COMUNALE DI BARRALI**
- E1 - Aree caratterizzate da una produzione agricola tipica e specializzata
 - E2 - Aree di primaria importanza per la funzione agricola-produttiva, anche in relazione all'estensione, composizione e localizzazione dei terreni
 - E3 - Aree che, caratterizzate da un elevato frazionamento fondiario, sono contemporaneamente utilizzabili per scopi agricoli-produttivi e residenziali
 - E4 - Aree marginali per attività agricola nelle quali viene ravvisata l'esigenza di garantire condizioni adeguate di stabilità ambientale
 - E5 - Aree destinate alla forestazione
 - ZONA H DI RISPETTO
 - ZONA SOGGETTA A VINCOLO DI CUI ALLA LEGGE 431/85
 - ZONA "D" ARTIGIANALE E MERCANTILE

- VINCOLI**
- AREE TUTELATE PER LEGGE - ART 142 D. Lgs. N° 42/04 co. 1 e succ. mod**
- Area di rispetto corpi idrici per una fascia di 150 m (Art. 142, lett. c. D.Lgs 42/04)
- AREE TUTELATE DA PIANO PAESAGGISTICO - ART 143 D. Lgs. N° 42/04 e succ. mod**
- ASSETTO AMBIENTALE**
- Grotte e caverne
 - Vulcani
 - Laghi, invasi e stagni
 - Fiumi, torrenti e altri corsi d'acqua
- ASSETTO STORICO CULTURALE**
- Beni archeologici puntuali
 - Centri di antica e prima formazione

- LEGENDA PIANO URBANISTICO COMUNALE DI USSANA**
- CLASSE II - TERRETTORIO SOSPENSIBILE DI FUTURE TRASFORMAZIONI CONTROLLATE**
- G1 - SOTTOSOGNA G1 (SERVIZI GENERALI PRIVATI)
 - G2 - SOTTOSOGNA G2 (SERVIZI GENERALI PUBBLICI)
 - G4 - SOTTOSOGNA G4 (SERVIZI GENERALI PRIVATI - AREA DI SERVIZIO)
- CLASSE III - TERRETTORIO AGRICOLO**
- E1 - AREE CARATTERIZZATE DA UNA PRODUZIONE AGRICOLA TIPICA SPECIALIZZATA E DA INSEDI "PRODI" DI TIPO AGRARIO INDUSTRIALE
 - E2 - AREE DI PRIMARIA IMPORTANZA PER LA FUNZIONE AGRICOLA-PRODUTTIVA, ANCHE IN RELAZIONE ALL'ESTENSIONE, COMPOSIZIONE E LOCALIZZAZIONE DEI TERRENI
 - E3 - AREE CARATTERIZZATE DA UN ELEVATO FRAZIONAMENTO FONDIARIO E DA INSEDI "PRODI" DI TIPO AGRARIO INDUSTRIALE
 - E4 - AREE MARGINALI PER ATTIVITA' AGRICOLA NELLE QUALI VIENE RAVVISATA L'ESIGENZA DI GARANTIRE CONDIZIONI ADEGUATE DI STABILITA' AMBIENTALE
- CLASSE IV - TERRETTORIO DI PARTICOLARE PRESSIONE AMBIENTALE O SOTTOPONTO A VINCOLO**
- H1 - AREE DI SALVAGUARDIA FLUVIALE
 - H2 - AREE DI SALVAGUARDIA ARCHEOLOGICA
 - H3 - AREE DI SALVAGUARDIA PAESISTICO AMBIENTALE
 - H7 - FASCIA DI RISPETTO DEGLI IMPIANTI TECNOLOGICI
 - D4 - AREA INTERESSATA AD ATTIVITA' DI CAVA
- SECONDA SOTTOSOGNA "E" - SOTTOSOGNA "E" - SOTTOSOGNA "E"**
- E1/H16 - SOTTOSOGNA AGRICOLA "E1" VINCOLATA PER LA FASCIA DI RISPETTO STRADALE
 - E2/H6 - SOTTOSOGNA AGRICOLA "E2" VINCOLATA PER LA FASCIA DI RISPETTO STRADALE
 - E3/H6 - SOTTOSOGNA AGRICOLA "E3" VINCOLATA PER LA FASCIA DI RISPETTO STRADALE
 - E2/H18 - SOTTOSOGNA AGRICOLA "E2" VINCOLATA PER LA FASCIA DI RISPETTO DAL CANALE DI IRRIGAZIONE
 - E3/H18 - SOTTOSOGNA AGRICOLA "E3" VINCOLATA PER LA FASCIA DI RISPETTO DAL CANALE DI IRRIGAZIONE
 - G4/H16 - SOTTOSOGNA "G4" (SERVIZI GENERALI PRIVATI - AREA DI SERVIZIO) VINCOLATA PER LA FASCIA DI RISPETTO STRADALE



- Cantiere Base
- Cantieri Operativi
- Depositi temporanei

Sanas
GRUPPO FS ITALIANE
Direzione Progettazione e Realizzazione Lavori

S.S. n.128 "Centrale Sarda"
Lotto 0 bivio Monastir - bivio Senorbi'
1° stralcio dal km 0+200 al km 16+700

PROGETTO DEFINITIVO COD. CA356

PROGETTAZIONE: ANI VVI - SERING - VAP - BARRALI		GRUPPO DI PROGETTAZIONE	
PROGETTISTA E RESPONSABILE DELL'INTEGRAZIONE DELLE PRESTAZIONI SPECIFICAZIONE: [DIPICAO]356 [D] 21		ANGARATURA: VIA INGEGNERIA	
RESPONSABILI D'AREA: [DIPICAO]356 [D] 21		ANGARATO: SERING INGEGNERIA	
COORDINATORE SICUREZZA IN FASE DI PROGETTAZIONE: [DIPICAO]356 [D] 21		BARRALI	
RESPONSABILE SIA: [DIPICAO]356 [D] 21		VIA INGEGNERIA	
VISTO: IL RESPONSABILE DEL PROCEDIMENTO: [DIPICAO]356 [D] 21		SERING INGEGNERIA	

CANTIERIZZAZIONE AREE DI CANTIERE SU PIANIFICAZIONE URBANISTICA E CARTA DEI VINCOLI

CODICE PROGETTO	NOME FILE	REVISIONE	SCALA:
PROGETTO [DIPICAO]356 [D] 21	TOCCADOCANPL15_A		
PROGETTO [DIPICAO]356 [D] 21	TOCCADOCANPL15	A	Varie
D			
C			
B			
A	EMMISSIONE	NOV 2021	0 - GENERALI
REV.	DESCRIZIONE	DATA	REDATTO VERIFICATO APPROVATO