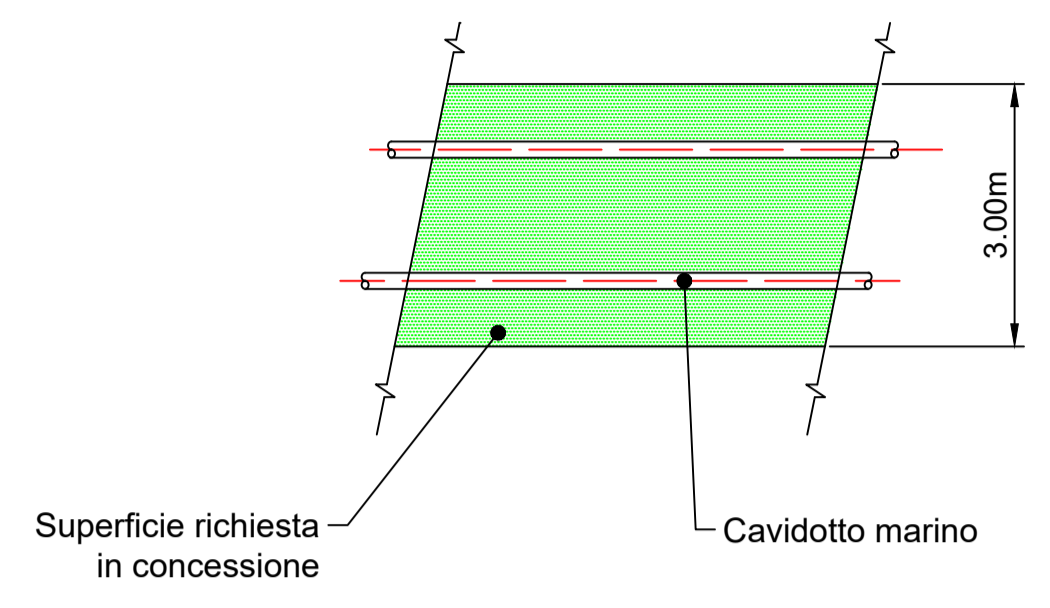
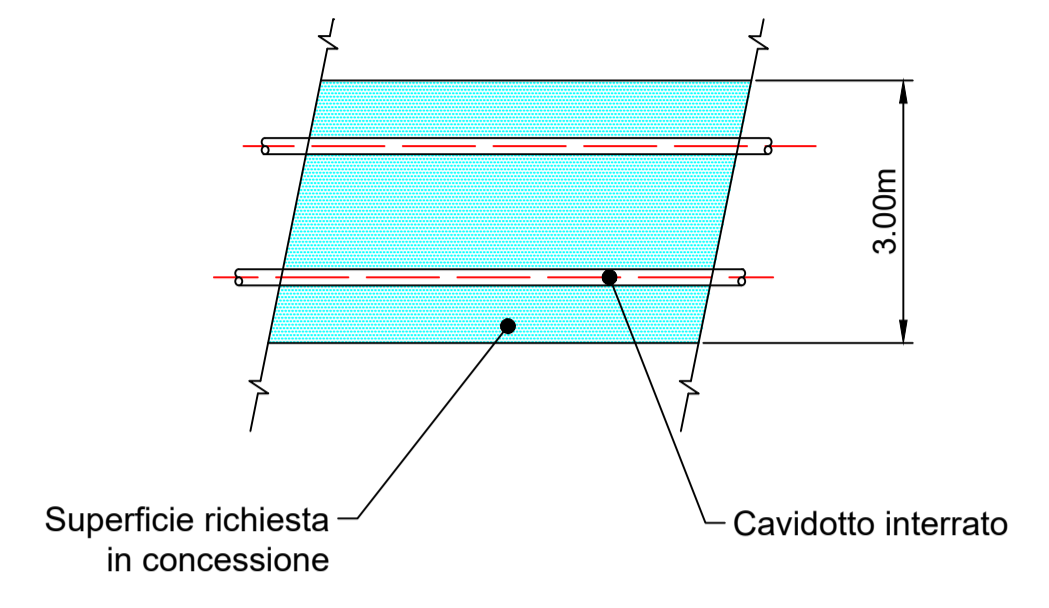


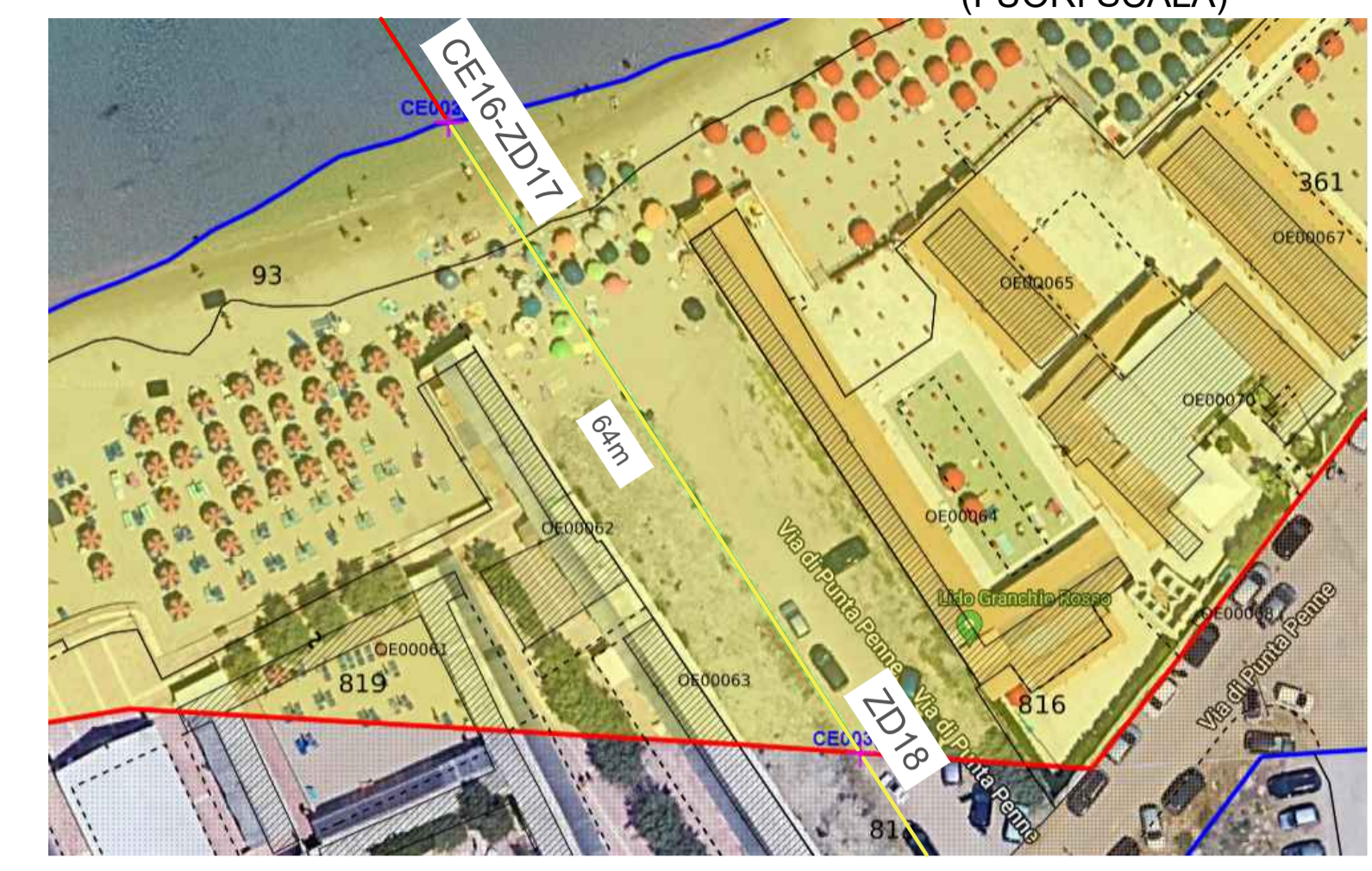
PARTICOLARE DELLA SUPERFICIE INTERESSATA DALLA POSA DEL CAVIDOTTO SU SPECCHIO ACQUEO (FUORI SCALA)



PARTICOLARE DELLA SUPERFICIE INTERESSATA DALLA POSA DEL CAVIDOTTO SU ZONA DEMANIALE (FUORI SCALA)

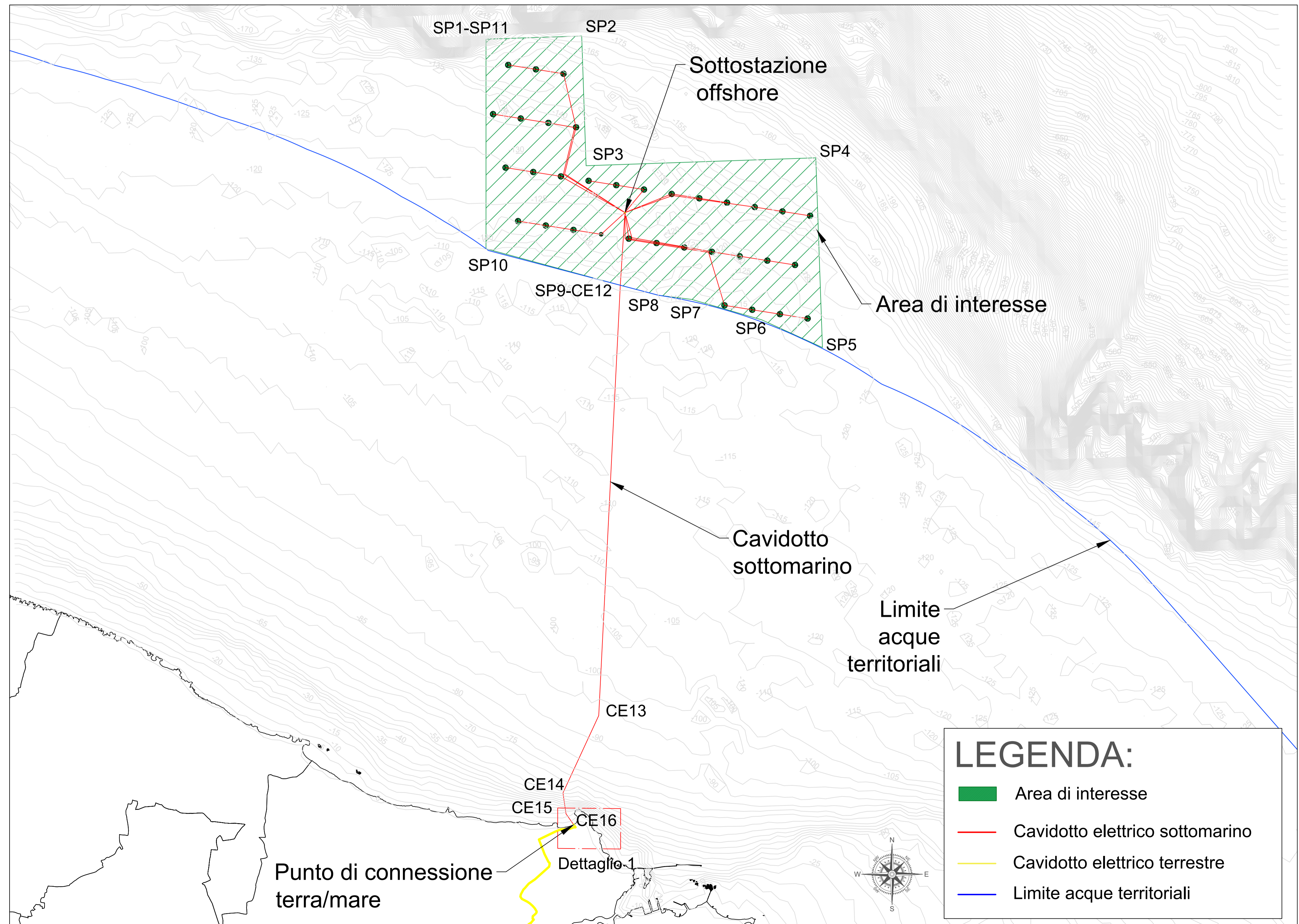


DETTAGLIO 1 - UBICAZIONE PUNTO DI GIUNZIONE SU STRALCIO S.I.D. (FUORI SCALA)



COORDINATE GEOGRAFICHE PUNTI DI INTERESSE (WGS84 - EPSG: 4326)			
POSIZIONE	LONGITUDINE	LATITUDINE	DESCRIZIONE
SP1-SP11	17.9014	40.9839	AREA IMPIANTO
SP2	17.9501	40.9839	AREA IMPIANTO
SP3	17.9501	40.9339	AREA IMPIANTO
SP4	18.0668	40.9339	AREA IMPIANTO
SP5	18.0668	40.8608	AREA IMPIANTO
SP6	18.0365	40.8723	AREA IMPIANTO
SP7	18.0014	40.8811	AREA IMPIANTO
SP8	17.9846	40.8831	AREA IMPIANTO
SP9	17.9654	40.8875	AREA IMPIANTO
SP10	17.8979	40.9033	AREA IMPIANTO
CE12	17.9654	40.8875	CAVO MARINO
CE13	17.9471	40.7221	CAVO MARINO
CE14	17.9277	40.6928	CAVO MARINO
CE15	17.9289	40.6847	CAVO MARINO
C16-ZD17	17.9326	40.6804	CAVO MARINO / ZONA DEMANIALE
ZD18	17.9330	40.6799	ZONA DEMANIALE

AREE RICHIESTE	mq
SPECCHIO D'ACQUA	102276723
CAVO (FUORI 12 MIGLIA)	0
CAVO (ENTRO 12 MIGLIA)	70666
ZONA DEMANIALE	192



LEGENDA:

- Area di interesse
- Cavidotto elettrico sottomarino
- Cavidotto elettrico terrestre
- Limite acque territoriali

PROPRONENTE
Regolo Rinnovabili
Largo Augusto, 3
20122 Milano

PROGETTAZIONE
Progettista: Ing. Paolo Pierangeli

Via Eruasi, 20C
61032 Fano (PS) ITALY
Phone: +39 0721 855856 - +39 0721 855370 - fax: +39 0721 855733
www.tecniconsult.it - tecniconsult@tecniconsult.it

N° COMMESSA
BRN
PROGETTO PER LA REALIZZAZIONE DI UNA CENTRALE EOLICA OFFSHORE E OPERE DI CONNESSIONE A TERRA IN PROVINCIA DI BRINDISI - POTENZA INSTALLATA: 504 MW
PROGETTO PRELIMINARE

ELABORATO
INDIVIDUAZIONE AREE DEMANIALI

SCALA: **1:100000** FORMATO: **A1**

Tav.25

00 01/07/2022 PRIMA EMISSIONE TECNOCONSULT TECNOCONSULT REGOLO RINNOVABILI
REV1 DATA DESCRIZIONE REVISIONE REDATTO VERIFICA APPROVAZIONE
Cartiglio - Rev. 00 COPYRIGHT - TUTTI I DIRITTI SONO RISERVATI A NORMA DI LEGGE