

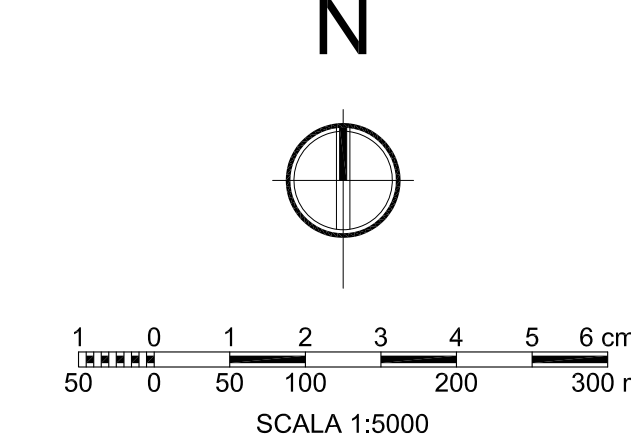
# Carta VINCOLO IDROGEOLOGICO

**LEGGENDA**

-  Confine territoriale
-  Confine dei terreni vincolati
-  Limite approssimativo delle zone di vincolo
-  Numeri che distinguono le zone vincolate
-  Terreni esclusi dal vincolo (Sottozone)
-  Numeri che distinguono le Sottozone

-  Aerogeneratore di progetto  
Diametro rotore 117 metri
-  Cavidotto Interrato Linea A
-  Cavidotto Interrato Linea B
-  Strade nuove permanenti
-  Piazzole provvisorie
-  Allargamenti provvisori
-  Strade esistenti da adeguare
-  Sottostazione 150/30 KV
-  Attraversamenti corsi d'acqua

N



SCALA 1:5000  
(1cm=50 m)

**RIFERIMENTI CARTOGRAFICI**

Proiezione: UTM Zona: 33 Datum: WGS84

COORDINATE DEI VERTICI DELLA CARTA		VERTICE	
	NO	SE	
N	4 579 801,00	4 575 747,00	
E	488 427,00	492 961,00	


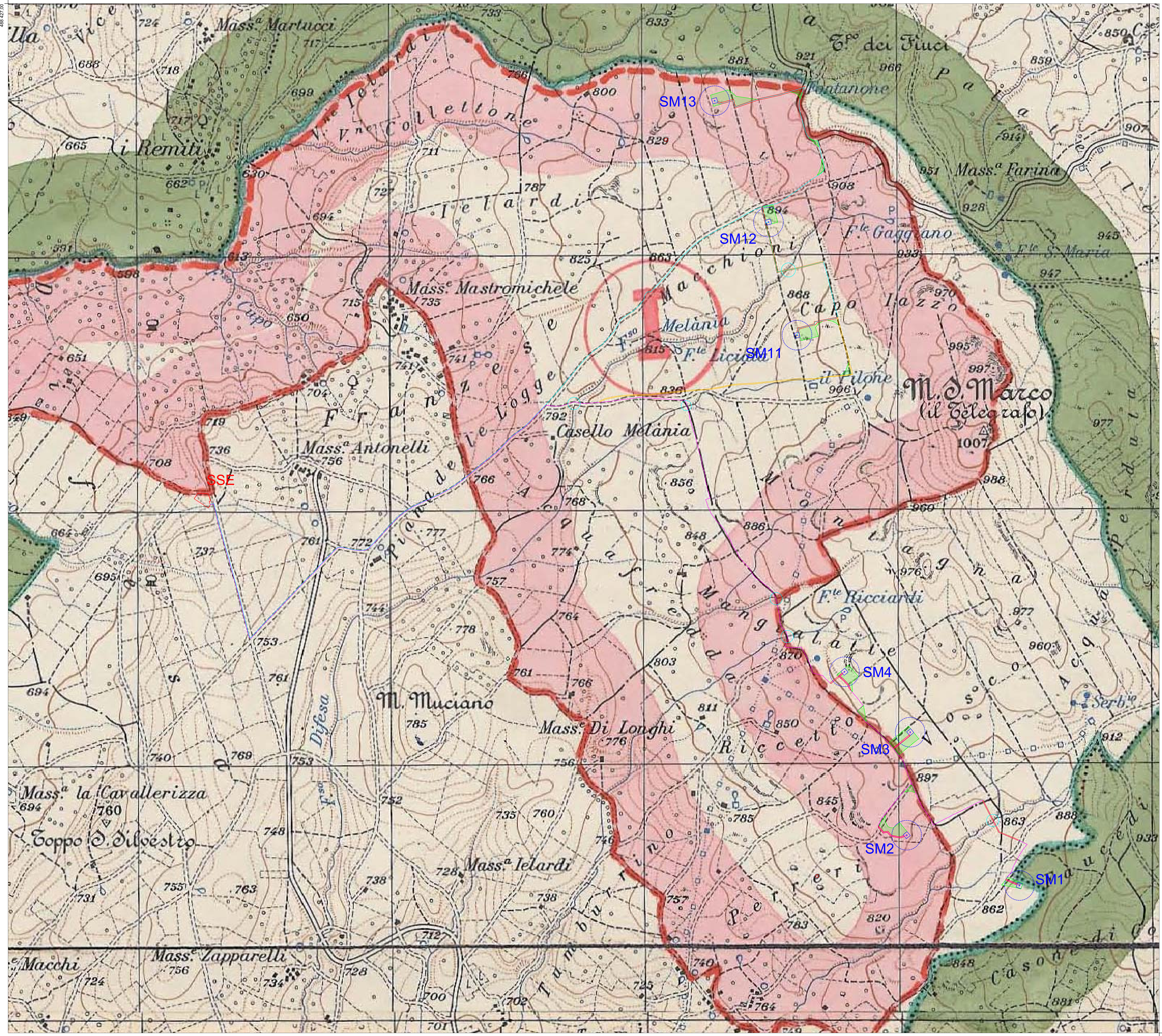
REGIONE CAMPANIA  
COMUNE di SAN MARCO DEI CAVOTTI  
Provincia di Benevento

**PROGETTO GENERALE  
DI UN PARCO EOLICO**  
Località Ielardi - Macchioni -  
Montagna-Riccetto-Franzese

TAVOLA N° 28	LAYOUT IMPIANTO SU IGM (VINCOLO IDROGEOLOGICO)
Scala 1:5000	DATA: Marzo 2022

COMMITTENTE:  
**Ecoenergia srl**  
Via Cardito n° 5 CERVINARA (AV)  
**ECOENERGIA S.r.l.**  
Via Cardito, 5  
83012 - CERVINARA (AV)  
P. IVA 0219560649

PROGETTISTA:  
Dott. Ing. Saverio Viaggiaro

4 579 801,00  
488 427,00

4 575 747,00  
492 961,00