

LEGENDA

FORME LEGATE ALL'AZIONE DELLA GRAVITA'



Corpo di frana



Movimenti superficiali

FORME LEGATE ALL'AZIONE DELLE ACQUE



Fosso ad erosione concentrata



Aerogeneratore di progetto



Cavidotto Interrato Linea A



Cavidotto Interrato Linea B



Strade nuove permanenti



Piazzole provvisorie



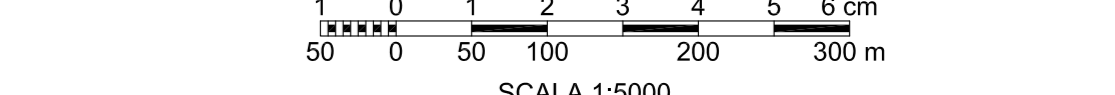
Allargamenti provvisorie



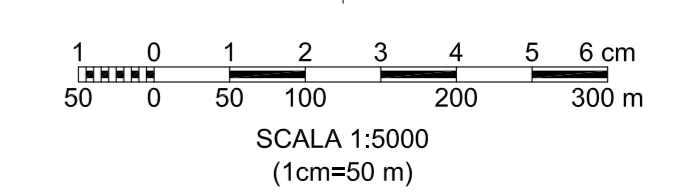
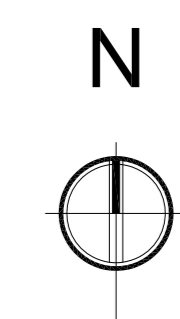
Strade esistenti da adeguare



Sottostazione 150/30 KV



Attraversamenti corsi d'acqua



RIFERIMENTI CARTOGRAFICI

Proiezione: UTM Zona: 33 Datum: WGS84

COORDINATE DEI VERTICI DELLA CARTA

VERTICE		NO	SE
N	E	4 579 801,00	4 575 747,00
N	E	488 427,00	492 961,00

REGIONE CAMPANIA
Provincia di Benevento

COMUNE DI San Marco dei Cavoti

PROGETTO DEFINITIVO
Progetto per la realizzazione di un impianto eolico
LOCALITA': Ielardi, Macchioni, Motagna, Ricetto, Franzese

PROPONENTE
ECOENERGIA S.r.l.
Via Cardito n. 5
83012 - Cervinara (AV)
Tel/Fax: 0824-835120

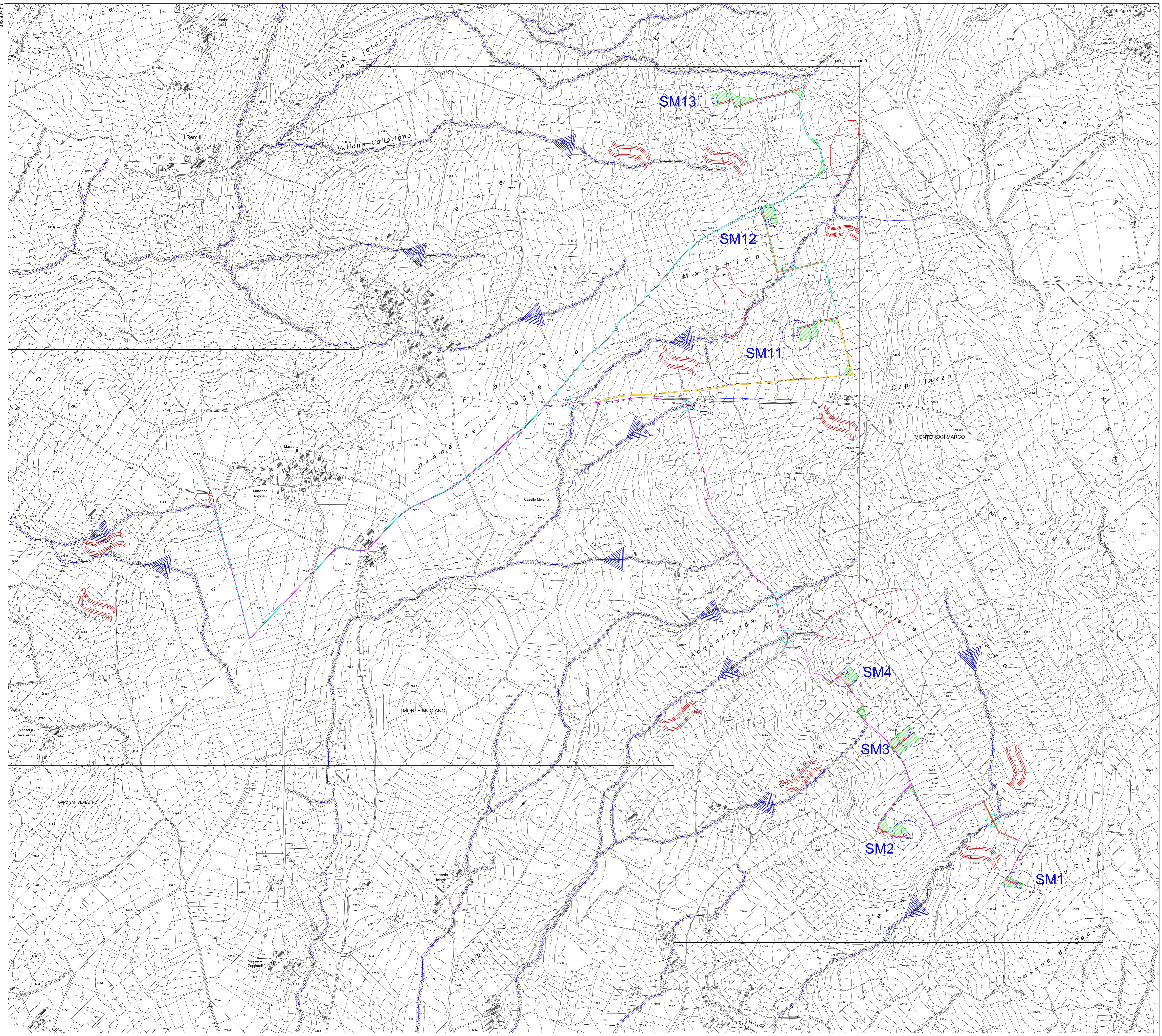
ECOENERGIA S.r.l.
Via Cardito n. 5
83012 - CERVINARA (AV)
P. IVA 02195650640
Società a partecipazione paritetica

GEOLOGO
Vincenzo DI MATTEO
Via Largo Iaconoromella
83040 - Andretta (AV)
email: vin1962@libero.it
cell.: 3495876365



Carta geomorfológica

OGGETTO
DATA marzo 2022
ECOENERGIA S.r.l. si riserva tutti i diritti su questo documento che non può essere riprodotto neppure parzialmente senza la sua autorizzazione scritta.



4 579 801,00

4 575 747,00

492 961,00