



-  Cone ottico da Recettore sensibile
-  Perimetro impianto di generazione




RECETTORE SENSIBILE: POSTA DI TORRE SAN PETTO
VISIBILITA': NON VISIBILE

NOTE: L'IMPIANTO RISULTA INVISIBILE DALL'INTERA AREA A SUD CHE COMPRENDE ALTRE MASSERIE E SEGNALETTICHE CON VINCOLO DI TUTELA (MASSERIA CIOMMARINO, POSTI DI POZZO SALITO, MASSERIA CORREA, MASSERIA FONTANA RUBINA, MASSERIA L'APOTRINA)

RECETTORI SENSIBILI

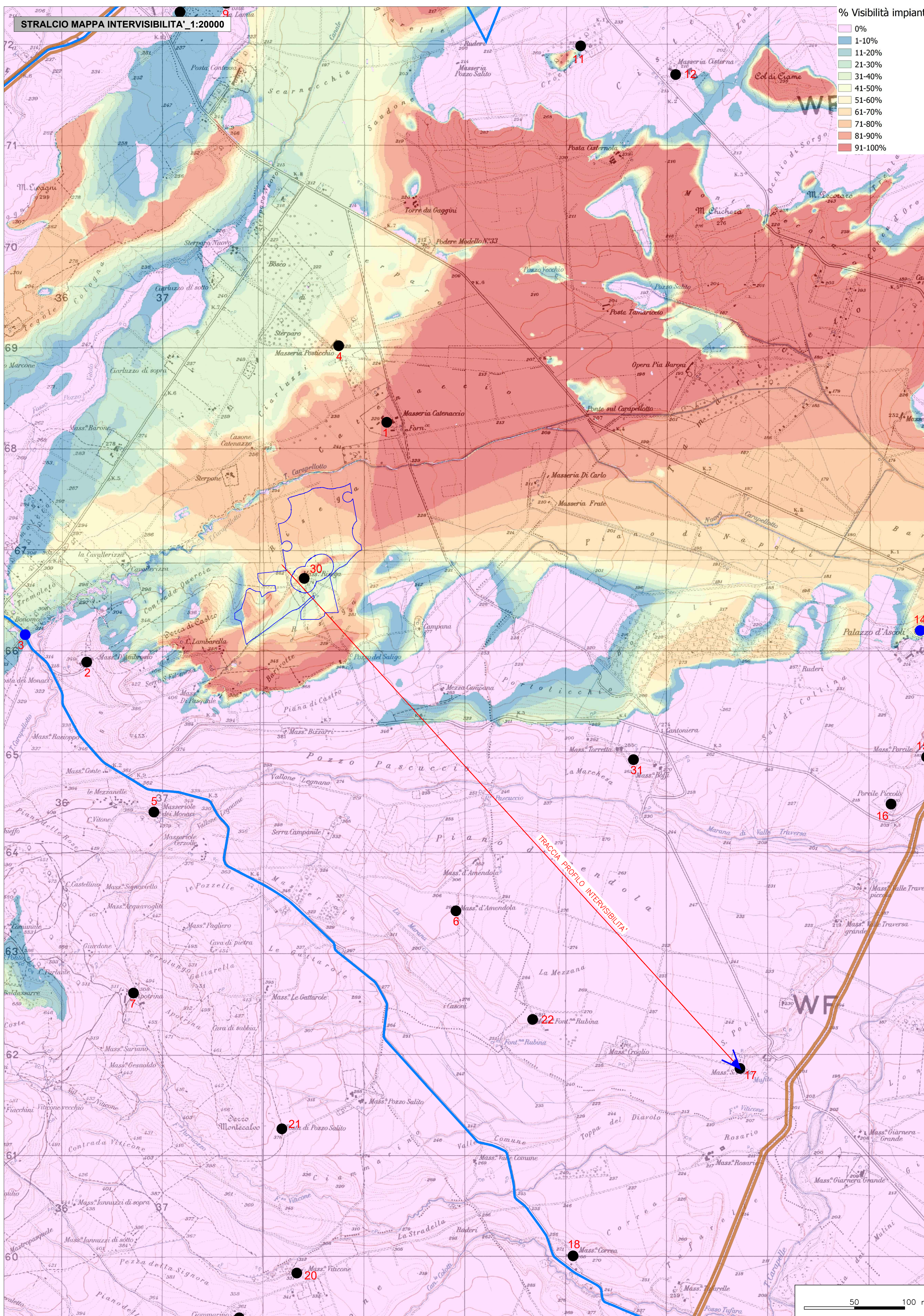
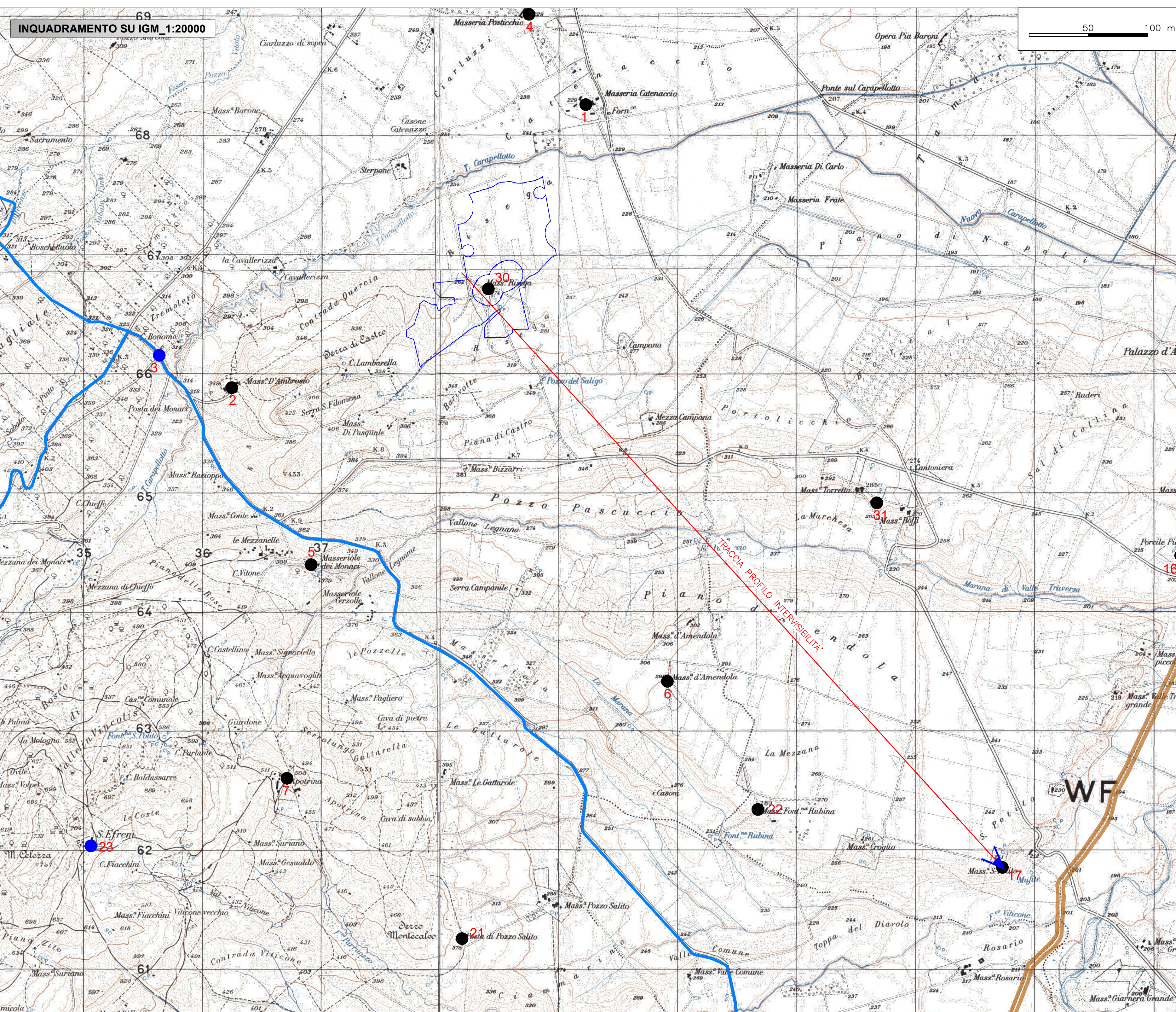
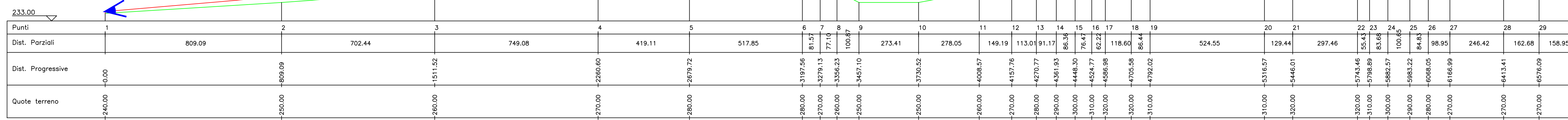
Masserie ed altri beni architettonici tutelati		
N°	Denominazione	Tipologia
1	Masseria Catenaccio	Masseria
2	Masseria D'Ambrosio	Masseria
4	Masseria Posticcio	Masseria
5	Masseria dei Monaci	Masseria
6	Masseria D'amedola	Masseria
7	Masseria L'Apotrina	Masseria
8	Masseria La amia	Masseria
9	Posta La Lamaia	Segnalazione architettonica (rudere)
11	Masseria Crocechia	Masseria
12	Masseria Cisterna	Masseria
13	Masseria Posticciola	Masseria
15	Posta dei Porcelli	Masseria
16	Masseria Porcile Piccolo	Masseria
17	Posta di Torre San Petto	Masseria
18	Masseria Correa	Masseria
19	Masseria Ciommarino	Masseria
20	Masseria Viticone	Masseria
21	Posta di Pozzo Salito	Segnalazione architettonica (rudere)
22	Masseria Fontana Rubina	Masseria
27	Masseria Racoppa	Masseria
28	Casale	Segnalazione architettonica
30	Masseria Risega	Masseria
31	Masseria Boffi	Masseria

Recettori sensibili più rilevanti		
N°	Denominazione	Tipologia
3	Strada a valenza paesaggistica	Strada a valenza paesaggistica
14	palazzo d'Ascoli	Complesso monumentale
23	Sant'Eufemia	Chiesa (rudere)
24	Chiesa S. Maria SS. Dell'Omitello	Chiesa
25	Chiesa di S. Maria della Consolazione	Chiesa
26	Deliceto	Centro abitato
10	Castelluccio dei Sauri	Centro abitato
29	Casaleone	Zona di interesse archeologico

-  Strade a valenza paesaggistica
-  Strade panoramiche
-  Tratturi

PROFILO09

Altezza: 1:2000
Lunghezza: 1:10000



PROGETTO PER LA REALIZZAZIONE DI UN PARCO AGROVOLTAICO PER LA PRODUZIONE DI ENERGIA ELETTRICA, DELLE OPERE CONNESSE E DELLE INFRASTRUTTURE INDISPENSABILI Località Risega - Comune di Deliceto (FG)

PROGETTO DEFINITIVO DEL_SIV_10 Studio di Impatto Visivo: Profilo di intervisibilità 8 di 8

Proponente: Rinnovabili Sud Tre srl, Via Della Chimica, 103 - 85100 Potenza (PZ). Formato: A0, Scala: 1:10000

Progettista: Ing. Gaetano Crone, Ing. Domenico Bisaccia, Ing. Adèle Oliveto, Geol. Emanuele Bonanno. Includes professional seals and signatures.

Revisione	Descrizione	Data	Preparato	Controllato	Approvato
00	Prima emissione	07/07/2021	Ing. Adèle Oliveto	Ing. D. Bisaccia	Ing. Gaetano Crone