

PROFILO DI INTERVISIBILITA'

LEGGENDA

Cono ottico da Recettore sensibile

Perimetro impianto di generazione

RECETTORE SENSIBILE: MASSERIA VITICONE

VISIBILITA': NON VISIBILE
NOTE: L'IMPIANTO RISULTA INVISIBILE DALL'INTERA AREA A SUD CHE COMPRENDE ALTRE MASSERIE E SEGNAZIONI ARCHITETTONICHE CON VINCOLO DI TUTELA (MASSERIA CIOMMARINO, POSTO DI Pozzo Salito, MASSERIA CORREA, MASSERIA FONTANA RUBINA, MASSERIA L'APOTRINA)

RECETTORI SENSIBILI

Table with 3 columns: N°, Denominazione, Tipologia. Lists 31 numbered entries including Masseria Catanaccio, Masseria D'Ambrosio, etc.

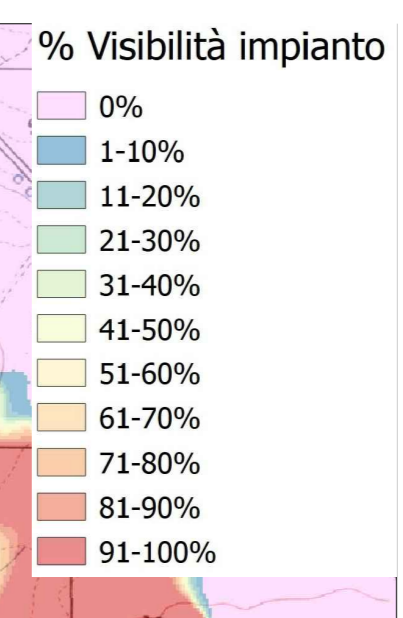
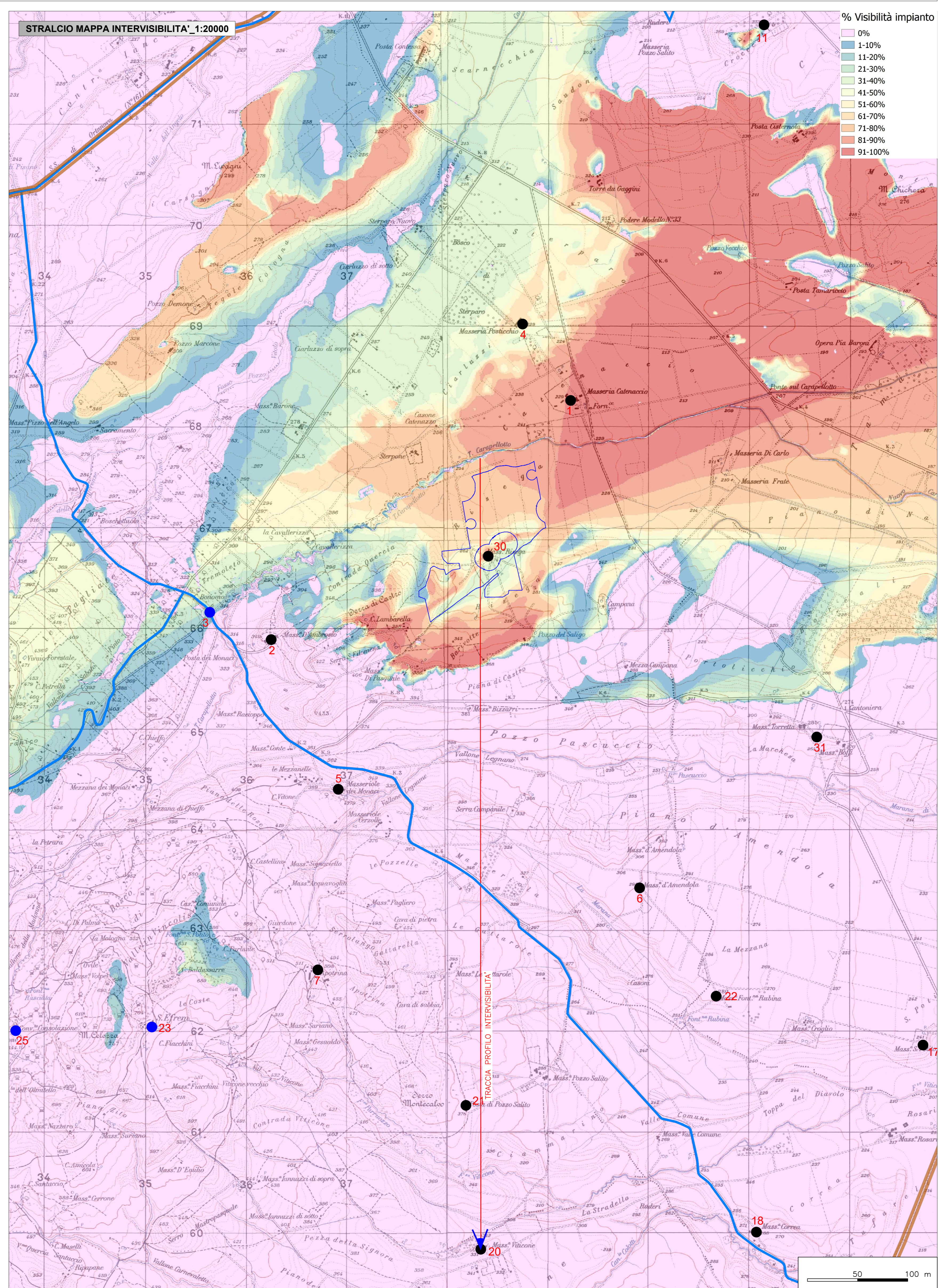
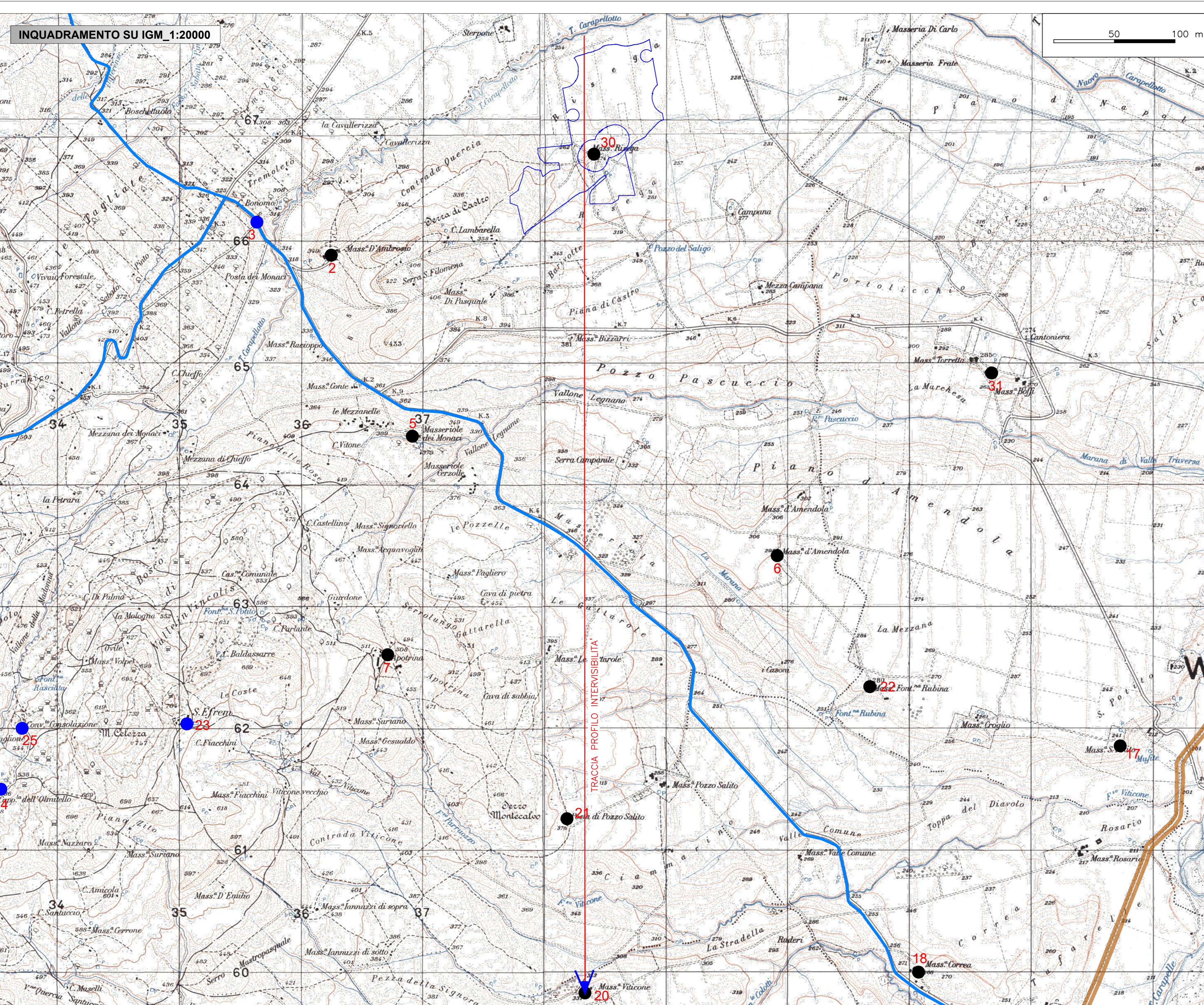

Table with 3 columns: N°, Denominazione, Tipologia. Lists 10 numbered entries for 'Recettori sensibili più rilevanti' such as Strada a valenza paesaggistica, palazzo d'Ascoli, etc.

Legend for road types: Strade a valenza paesaggistica (blue), Strade panoramiche (green), Tratturi (orange).

Profilo terreno

PROFILO

Altezza: 1:2000
Lunghezza: 1:10000



PROGETTO PER LA REALIZZAZIONE DI UN PARCO AGROVOLTATO PER LA PRODUZIONE DI ENERGIA ELETTRICA, DELLE OPERE CONNESSE E DELLE INFRASTRUTTURE INDISPENSABILI. Località Risa - Comune di Deliceto (FG)

PROGETTO DEFINITIVO DEL_SIV_03 Studio di Impatto Visivo: Profilo di intervisibilità 1 di 8

Proponente: Rinnovabili Sud Tre srl. Via Della Chimica, 103 - 85100 Potenza (PZ). Formato: A0. Scala: 1:10000

Progettista: Ing. Gaetano Crone, Ing. Domenico Bisaccia, Ing. Adèle Oliveto, Geol. Emanuele Bonanno. Includes professional stamps and signatures.

Revisione table with columns: Revisione, Descrizione, Data, Preparato, Controllato, Approvato. Shows revision 00 by Prima emissione on 07/07/2021.