PROFILO DI INTERVISIBILITA'

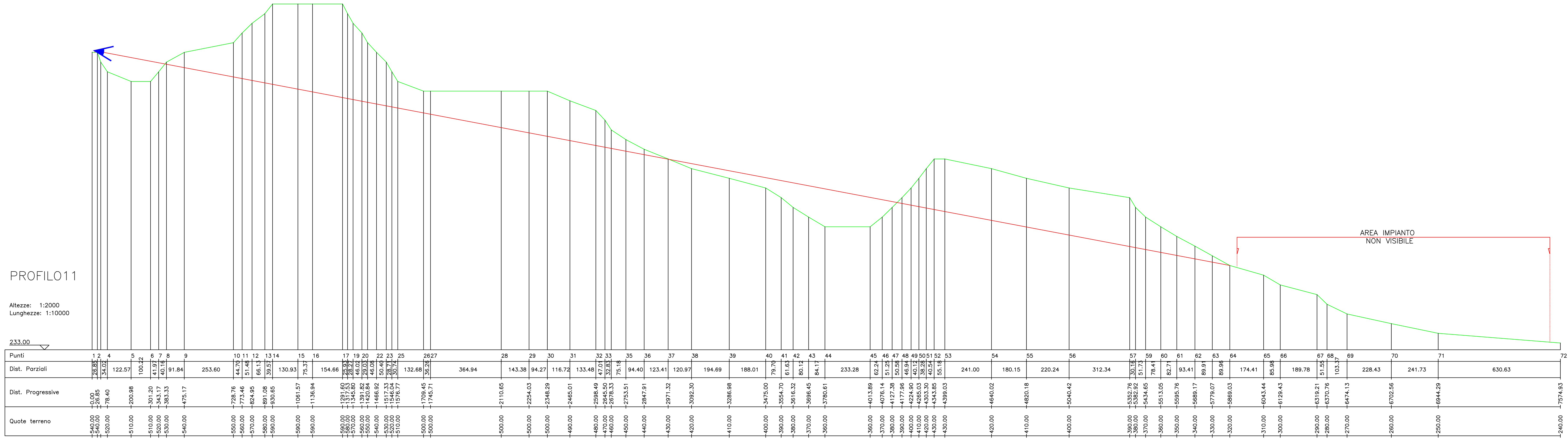

INQUADRAMENTO SU IGM_1:20000

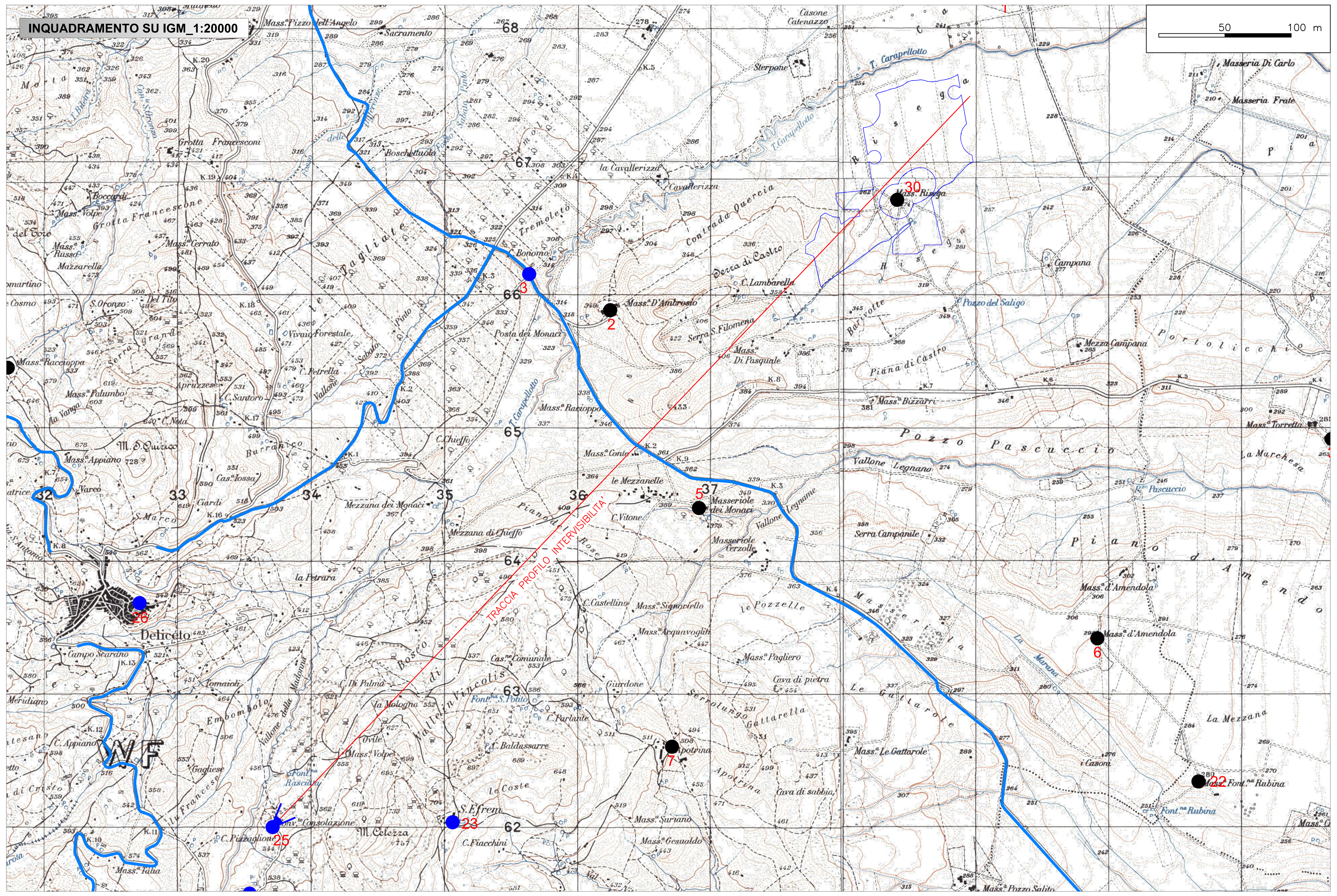

INQUADRAMENTO SU ORTOFOTO RECETTORE SENSIBILE_1:1000

STRALCIO MAPPA INTERVISIBILITA'_1:20000

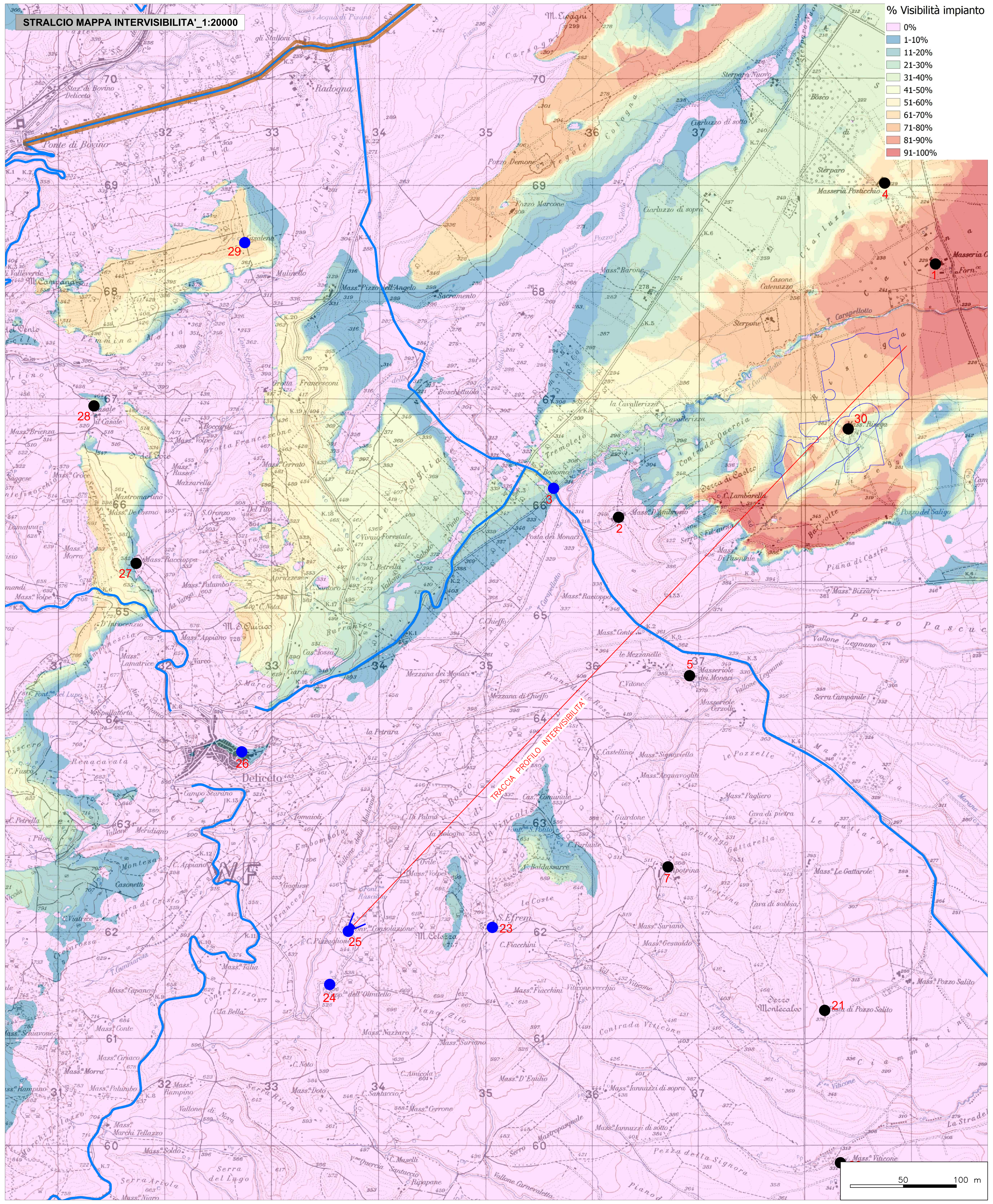

% Visibilità impianto

- 0%
- 1-10%
- 11-20%
- 21-30%
- 31-40%
- 41-50%
- 51-60%
- 61-70%
- 71-80%
- 81-90%
- 91-100%

LEGENDA

- Cono ottico da Recettore sensibile
- Perimetro impianto di generazione

RECETTORE SENSIBILE: CHIESA S.MARIA DELLA CONSOLAZIONE

VISIBILITA': NON VISIBILE

NOTE: L'IMPIANTO RISULTA INVISIBILE DALL'INTERA AREA A SUD CHE COMPRENDE ALTRE MASSERIE E SEGNALAZIONI ARCHITETTONICHE CON VINCOLO DI TUTELA (MASSERIA CIOMMARINO, POST DI POZZO SALITO, MASSERIA CORREA, MASSERIA FONTANA RUBINA, MASSERIA L'APOTRINA)

RECETTORI SENSIBILI

Masserie ed altri beni architettonici tutelati

N°	Denominazione	Tipologia
1	Masseria Catenaccio	Masseria
2	Masseria D'Ambrosio	Masseria
4	Masseria Posticchio	Masseria
5	Masseria dei Monaci	Masseria
6	Masseria D'amanedola	Masseria
7	Masseria L'Apotrina	Masseria
8	Masserria La amia	Masseria
9	Posta La Lamia	Segnalazione architettonica (rudere)
11	Masseria Crocecchia	Masseria
12	Masseria Cisterna	Masseria
13	Masseria Posticciola	Masseria
15	Posta dei Porcili	Masseria
16	Masseria Porcile Piccolo	Masseria
17	Posta di Torre San Petito	Masseria
18	Masseria Correa	Masseria
19	Masseria Ciommarino	Masseria
20	Masseria Viticone	Masseria
21	Posta di Pozzo Salito	Segnalazione architettonica (rudere)
22	Masseria Fontana Rubina	Masseria
27	Masseria Racioppa	Masseria
28	Casale	Segnalazione architettonica
30	Masseria Risega	Masseria
31	Masseria Boffi	Masseria

Recettori sensibili più rilevanti

N°	Denominazione	Tipologia
3	Strada a valenza paesaggistica	Strada a valenza paesagggistica
14	Palazzo d'Ascoli	Complesso monumentale
23	Sant'Efrem	Chiesa (rudere)
24	Chiesa S.Maria SS. Dell'Omitello	Chiesa
25	Chiesa di S.Maria della Consolazion	Chiesa
26	Deliceto	Centro abitato
10	Castelluccio dei Sauri	Centro abitato
29	Casalene	Zona di interesse archeologico

- Strade a valenza paesaggistica
- Strade panoramiche
- Tratturi

Regione Puglia | Comune di Deliceto | Provincia di Foggia

PROGETTO PER LA REALIZZAZIONE
DI UN PARCO AGROVOLTAICO PER LA PRODUZIONE DI ENERGIA ELETTRICA,
DELLE OPERE CONNESSE E DELLE INFRASTRUTTURE INDISPENSABILI
Località Risega - Comune di Deliceto (FG)

PROGETTO DEFINITIVO

DEL_SIV.07
Studio di Impatto Visivo:
Profilo di Intervisibilità 5 di 8

Proponente

Rinnovabili Sud Tre srl
Via Della Chimica, 103 - 85100 Potenza (PZ)

Formato: A0
Scala: 1:10000

Progettista

Ing. Gaetano Cirone
Ing. Domenico Bisaccia
Ing. Adele Oliveto
Geol. Emanuele Bonanno

Revisione	Descrizione	Data	Preparato	Controllato	Approvato
00	Prima emissione	07/07/2021	Ing. Adele Oliveto	Ing. D. Bisaccia	Ing. Gaetano Cirone

FORMATO A0