STRALCIO DEL PIANO URBANISTICO COMUNALE DI ARIANO IRPINO

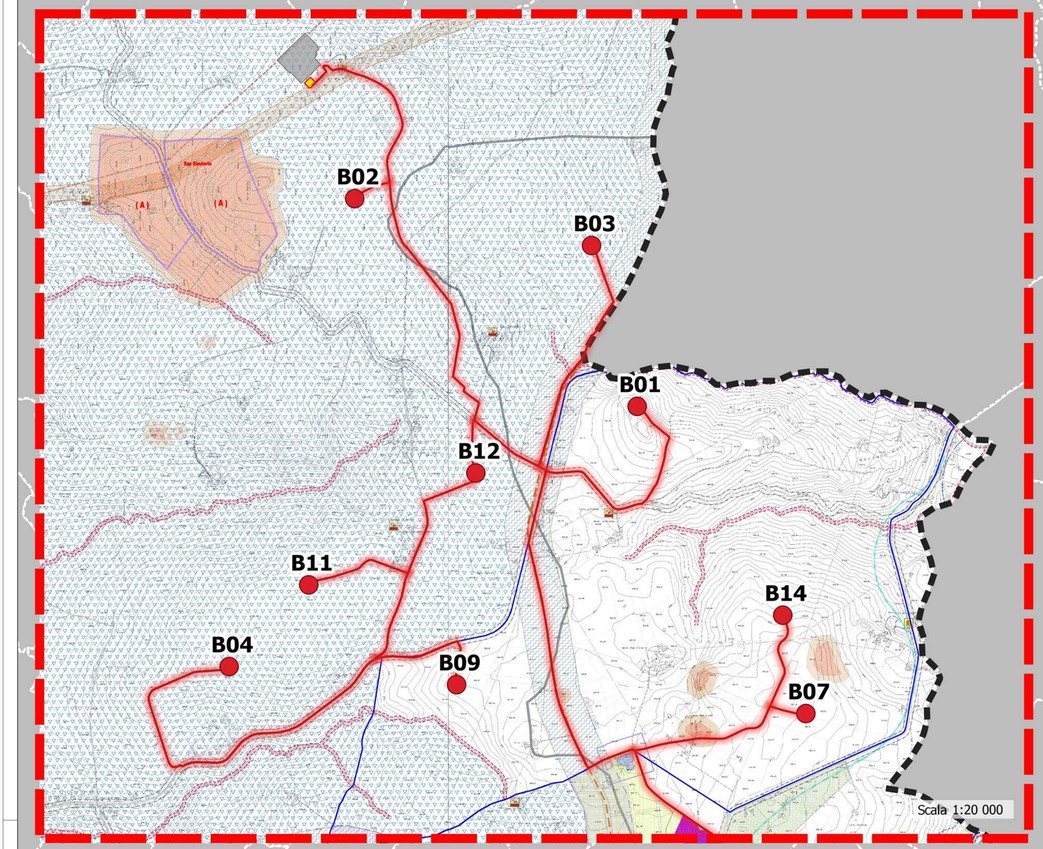

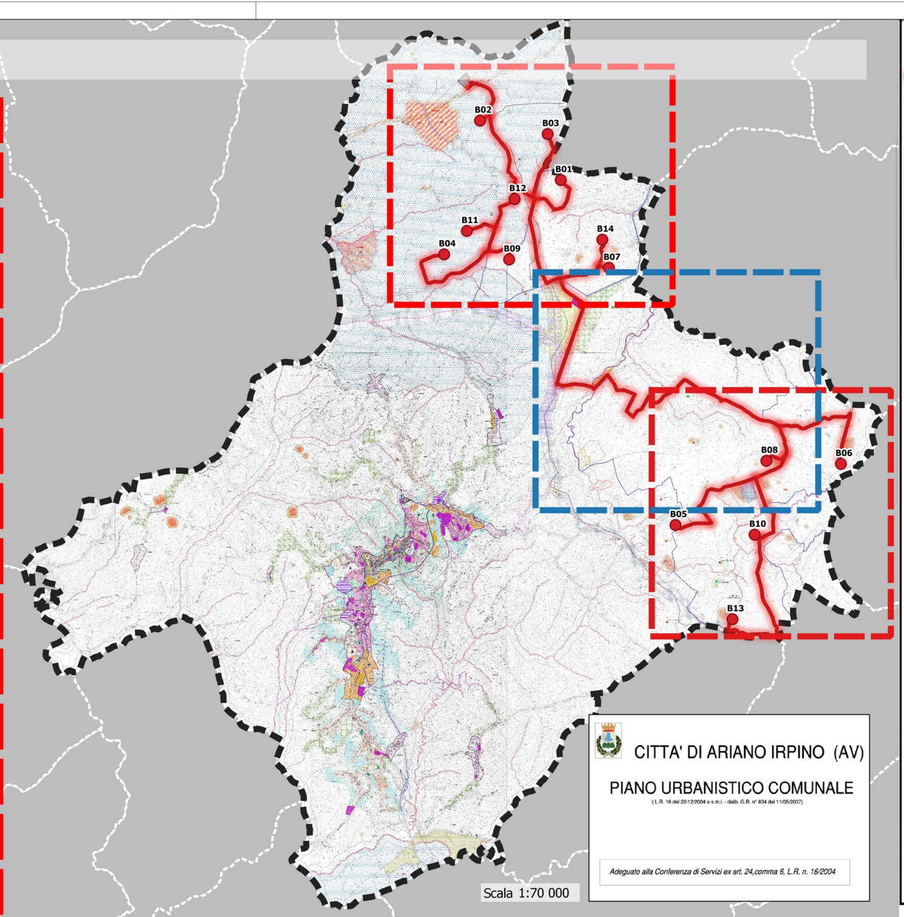

CITTA' DI ARIANO IRPINO (AV)

PIANO URBANISTICO COMUNALE

(L.R. 16 del 22/12/2004 e s.m.i. - delib. G.R. n° 834 del 11/05/2007)

Adeguato alla Conferenza di Servizi ex art. 24,comma 6, L.R. n. 16/2004

LEGENDA

- Layout
- Cavidotto
- SET
- RTN Terna
- Confini comunali
- Confini provinciali
- Confini regionali

a) - Paesaggio urbanizzato e semi-urbanizzato (urbano, periurbano e marginale)

- Ambiti urbani disciplinati mediante strumenti urbanistici attuativi
- Zona A - Centro antico
- Zona A1 - Centro storico
- Zona B1 - Riqualificazione del centro urbano consolidato
- Zona B2 - Completamento del tessuto moderno
- Zona B3 - Completamento rado del tessuto marginale periurbano
- Zona C1 - Espansione residenziale
- Zona Cp - Espansione residenziale pubblica
- Zona E5 - Agricola di salvaguardia periurbana
- Zona P1 - Parco urbano e verde vivo
- Zona P2 - Parco urbano d'interesse Regionale "Parco Castello"

b) - Paesaggio rurale aperto (nuclei ed insediamenti extraurbani, campo aperto)

- Zona D - Produttiva consolidata (PIP Camporeale)
- Zona EO - Agricola ordinaria
- Zona ET - Agricola di tutela
- Zona I - Insediamenti extraurbani sparsi
- Zona N - Nuclei extraurbani consolidati
- Perimetrazione nuclei extraurbani
- Zona Pt - Parco Turistico ambientale del Regio Tratturo

c) - Attrezzature e servizi (pubblici e privati)

- Zona F1 - Attrezzature comunali pubbliche e di uso pubblico
- Zona F2 - Attrezzature di interesse territoriale
- Zona F3 - Attrezzature religiose (L.R. 5/3/1990 n° 9)
- Zona F4 - Attrezzature private di interesse collettivo
- Zona F5 - Attrezzature cimiteriali
- Zona F6 - Attrezzature eccezionali (depuratori, serbatoi, antenne ecc.)
- Zona F7 - Attrezzature fieristiche e terziarie

d) Sistema insediativo, Storico e Ambientale

- Via Traiana (114 - 119 d.c.)
- Vincolo Paesaggistico e ambientale
- Vincolo Archeologico - Regio Tratturo Pescasseroli - Candela e Tratturello Foggia - Camporeale
- Regio Tratturo Pescasseroli - Candela
- Tratturello Foggia - Camporeale
- Aree archeologiche
- Masserie
- Torri - (di interesse storico e architettonico)
- Taverne - agriturismi
- (*) Vincolo Archeologico

(*) ARTT. - L. - D.M. del vincolo

- (A) Art. 1 e 3 - L. 1089/39 - D.M. 25.11.77
- (B) Art. 1 e 3 - L. 1089/39 - D.M.02.02.82
- (C) Art. 21 - 1 e 3 - L. 1089/39 - D.M.25.11.91
- (D) Art. 4 - L. 1089/39 - D.M.26.02.95
- (E) Art. 21 - L. 1089/39 - D.M.25.01.96
- (F) Art. 21 - L. 1089/39 - D.M.17.04.97
- (G) Art. 1 e 3 - L. 1089/39 - D.M.20.03.99
- (H) Art. 1 e 3 - L. 1089/39 - D.M.26.05.95
- (I) Art. 1 - 3 e 21 - L. 1089/39 - D.M.13.06.99

f) Sistema della mobilità

- Previsione asse di collegamento Viale Ufita camporeale Fiatto (Progetto approvato con accordo di programma delib. C.C.n° 54 del 05/05/2007)
- Previsione asse di collegamento Viale Ufita camporeale Fiatto (Tracciato indicativo)
- Viabilità di potenziamento
- Viabilità di progetto
- Ferrovia Benevento - Foggia
- Fascia di rispetto della viabilità
- Fascia di rispetto della ferrovia

e) Reti ed impianti tecnologici

- Metanodotto Snam - derivazione per Grottaminarda-Ariano Irpino
- Elettrodotto BN-FG 380Kw

g) Sistema ambientale

- Limite Autorità di Bacino: Lin-Volturno-Garigliano e Cervaro (Autorità di Bacino della Puglia)
- Fascia di rispetto fluviale ex L.R. 14/82 e succ. mod. int. "mt. 50 per i fiumi (a quota inferiore mt. 500 s.l.m.) e mt. 10 per i torrenti"
- Fascia di rispetto fluviale ex art. 142, co. 1, lett. c), Dlgs n° 42 del 22/01/04 (ex L 431/85) mt. 150
- Individuazione delle aree per la realizzazione di impianti di produzione di energia elettrica da fonte rinnovabile *(Delibera C.C. n. 20 del 26/03/2009 - Approvazione Piano Energetico)*
- Fascia di rispetto cimiteriale
- Fascia di rispetto dai depuratori
- Fascia di rispetto aree archeologiche
- Vincolo o destinazione "Ricettiva Turistica" (a sensi dell'art. 2 della L.R. n° 16 del 28/11/2000)
- Riqualificazione Urbana - Comparto d. Quartiere II
- Perimetro Parco Urbano "Parco Castello"
- Un albero per ogni neonato (L.R. 14/92)
- Cave
- Compatti estrattivi
- Delib. G.R. n° 491 del 20.3.2009 - BURC n° 22 del 5.04.2009
- Cave dismesse

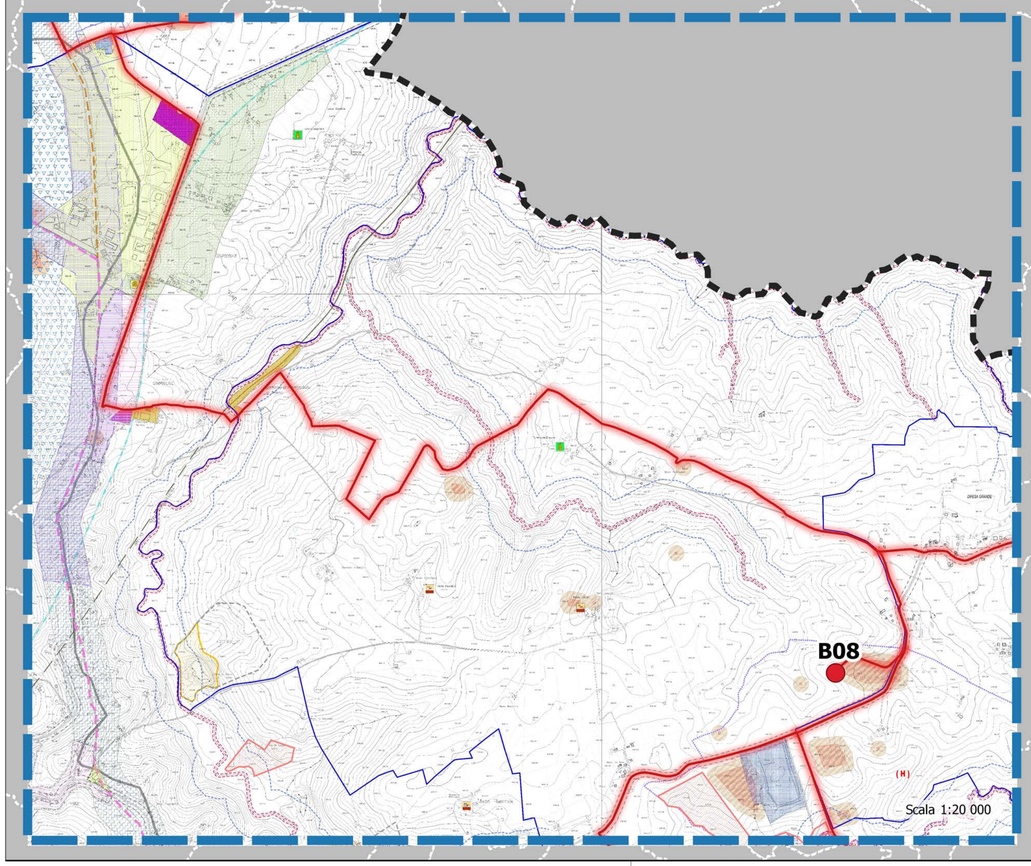

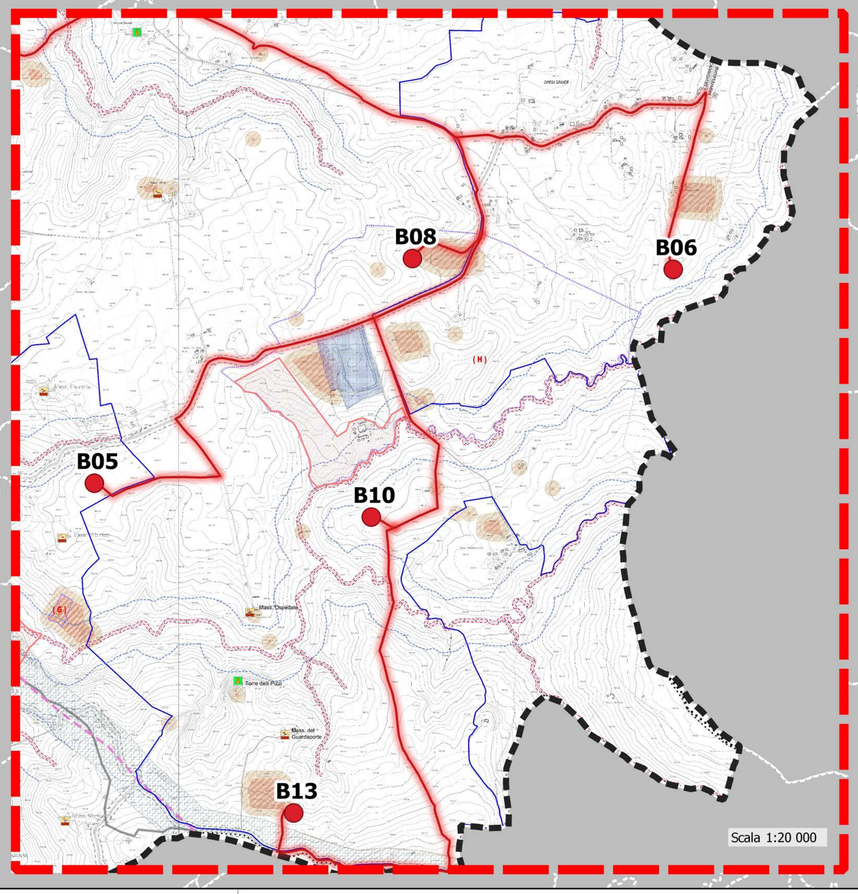

REGIONE CAMPANIA — COMUNE DI ARIANO — PROVINCIA DI AVELLINO

PROGETTO DEFINITIVO

Impianto di produzione di energia elettrica da fonte eolica "Ariano 2" e relative opere connesse da realizzarsi nel Comune di Ariano Irpino di potenza nominale pari a 86,8 MW

Titolo elaborato

Stralcio Piano Urbanistico Comunale

Codice elaborato
PD215CA1

Scala
Varie

Riproduzione o consegna a terzi solo dietro specifica autorizzazione.

Progettazione

F4 ingegneria srl
Via Di Giura - Centro Direzionale, 85100 Potenza
Tel: +39 0971 1944797 - Fax: +39 0971 55452
www.f4ingegneria.it - f4ingegneria@pec.it

Il Direttore Tecnico
(Ing. Giovanni DI SANTO)

Società certificata secondo le norme UNI-EN ISO 9001:2015 e UNI-EN ISO 14001:2015 per l'erogazione di servizi di ingegneria nei settori: civile, idraulica, acustica, energia, ambiente (settore IAF: 34).

EPF srl - Via Cesare Battisti, 116 83053 S. Andrea di Conza (AV)
Tel e Fax+39 0827 35687

Gruppo di lavoro

Dott. For. Luigi ZUCCARO
Ing. Giuseppe MANZI
Ing. Mariagrazia PIETRAFESA
Ing. Rosanna SANTARSIERO
Arch. Gaia TELESCA

Consulenze specialistiche:

Committente

WEB Ariano 2 srl
Via Leaonardo Da Vinci 15,
39100 Bolzano (BZ)

Data	Descrizione	Redatto	Verificato	Approvato
Maggio 2022	Prima emissione	RSA	GMA	GZU

File sorgente: **PD215CA1_Stralcio Piano Urbanistico Comunale.qgz**