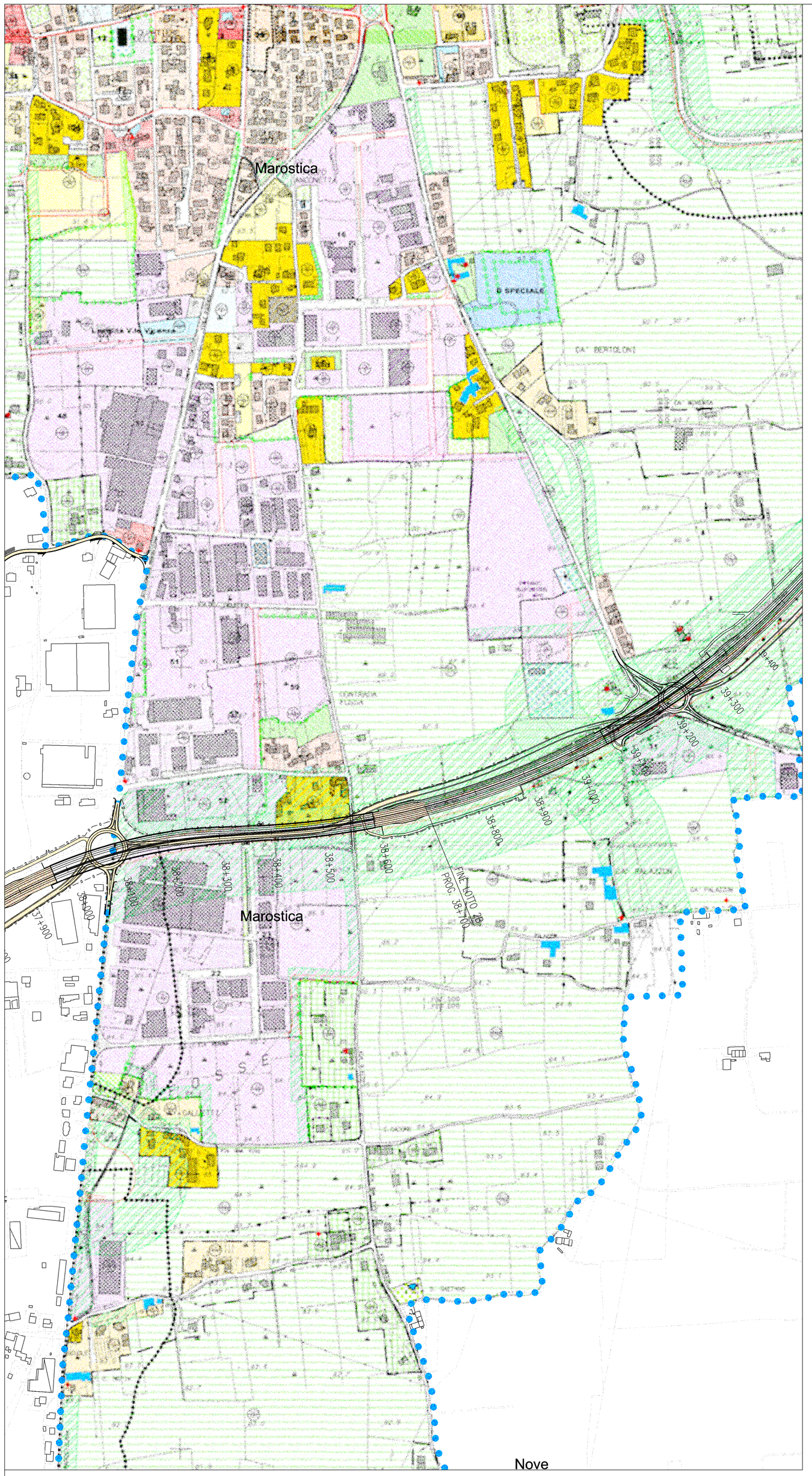

PROGETTO DEFINITIVO 2012

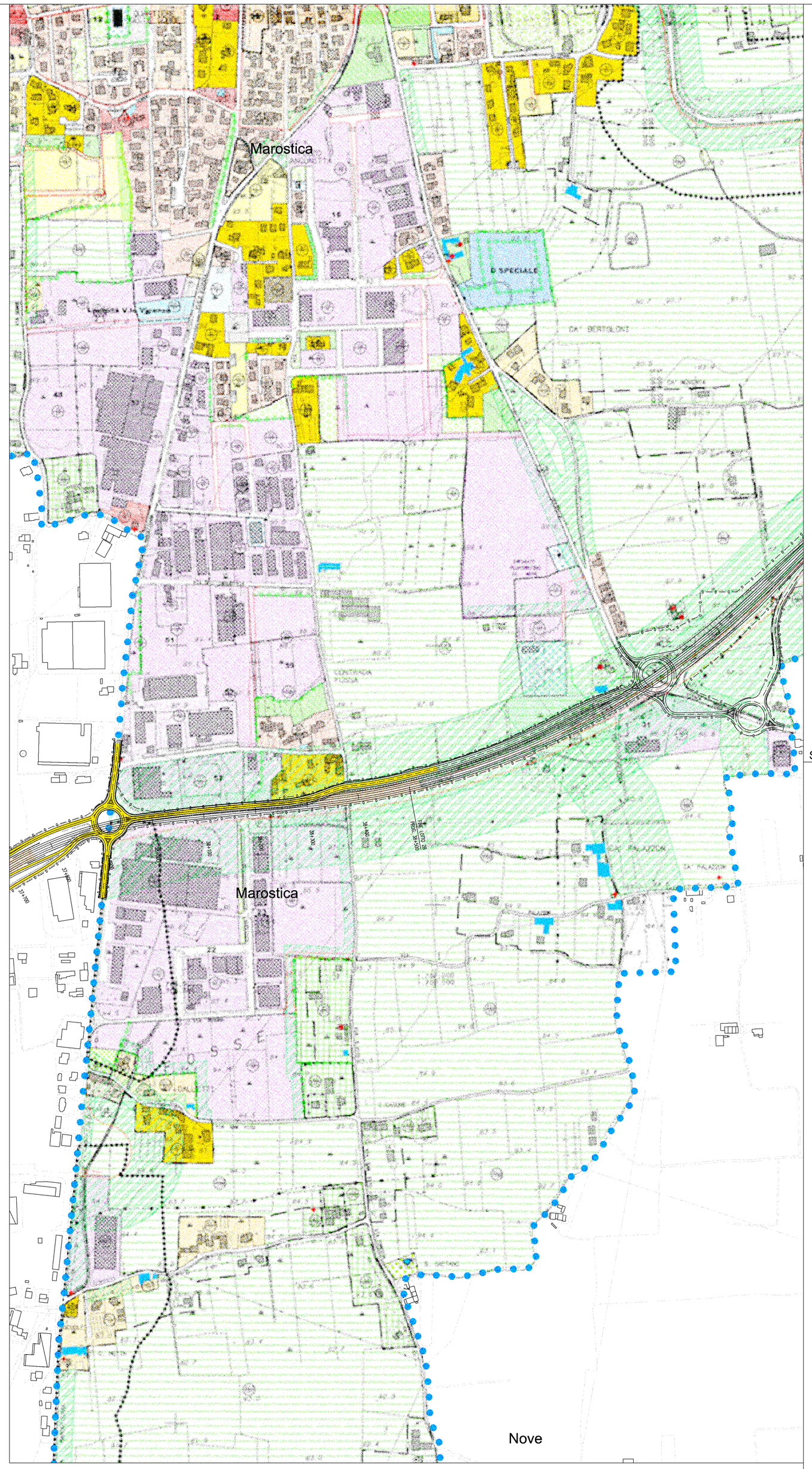

TRACCIATO BASE 2006

LEGENDA

CONFINE PROVINCIALE

CONFINE COMUNALE

Breganze — COMUNE

IMPRONTA DELL'OPERA

Rilevato — Viadotto — Galleria — Trincea

TRACCIATO DI PROGETTO

VARIANTI STRADE ESISTENTI E STRADE PODERALI (A CARICO DEL PROPONENTE)

ZONE DI INTERESSE ARCHITETTONICO AMBIENTALE

- Zona "A1" : Centro storico art. 5 delle NTA
- Zona "A2" : Agglomerati insediativi di interesse storico monumentale art. 6 NTA
- Zona "A3" : Agglomerati insediativi di valorizzazione ambientale art. 7 NTA
- Zona "V9" : Area a verde privato art. 23 NTA

ZONE RESIDENZIALI E DI RISTRUTTURAZIONE URBANISTICA

- Zona "B1" : Residenziale esistente e di completamento a bassa densita' art. 8 NTA
- Zona "B2" : Residenziale esistente e di completamento a media densita' art. 8 NTA
- Zona "B3" : Residenziale esistente e di completamento ad alta densita' art. 8 NTA
- Zona "C1.1" : Residenziale intermedia di espansione art. 8 NTA
- Zona "C2.1" : Residenziale di espansione a bassa densita' art. 10 NTA
- Zona "C2.2" : Residenziale di espansione a media densita' art. 10 NTA
- Zona "C3" : Zona di ristrutturazione urbanistica art. 11 nta

ZONE DESTINATE AD ATTIVITA' PRODUTTIVE, DIREZIONALI, COMMERCIALI

- Zona "D1" : Artigianale ed industriale di completamento art. 12 NTA
- Zona "D2" : Artigianale ed industriale di espansione art. 13 NTA
- Zona "D3" : Commerciale, direzionale di completamento art. 14 NTA
- Zona "D3.1" : Commerciale, direzionale di espansione art. 14 NTA
- Zona "D3.2" : Turistico ricettiva e ricreativa art. 15 NTA
- Zona "D4" : Agro-industriale art. 16 NTA
- Zona "D SPECIALE" : Zona D Speciale ai sensi dell'art.5 DPR 447/1985

ZONE AGRICOLE ART. 17 NTA

- Zona "E1" : Zone Agricole di tutela art. 17 NTA
- Zona "E2b" : Zona di primaria importanza per la funzione agricolo produttiva in ambito collinare
- Zona "E2b" : Zona di primaria importanza per la funzione agricolo produttiva in ambito di pianura
- Zona "E3" : Zona agricola contemporaneamente utilizzabile per scopi agricolo produttivi e per scopi residenziali
- Zona "E4" : Zona agricola caratterizzata da presenza di preesistenze utilizzabile per l'organizzazione dei centri rurali
- Ambiti aggregati abitativi che garantiscono la massima tutela

ZONE PER ATTREZZATURE PUBBLICHE O DI USO COMUNE - STANDARDS URBANISTICI

- Zona "FA" : Area per l'istruzione art. 18 e 19 NTA
- Zona "FB" : Area per attrezzature di interesse comune art. 18 e 20 NTA
- Zona "FC" : Area a parco ed attrezzature sportive art. 18 e 21 NTA
- Zona "FD" : Area a parcheggio art. 18 e 22 NTA

AREE SOGGETTE A VINCOLI , SERVITU', TUTELA E FASCE DI RISPETTO ARTT 24 E 28 NTA

- Vincolo monumentale D.lgs 42/2004 (ex L.1089/1939)
- Vincolo idrogeologico-forestale Rdl 3267/1923 e art.24 pt.1.1 NTA
- V.paesaggistico D.lgs 42/2004 (ex L.1497/1939) e art.24 pt.1.2 NTA area di notevole interesse pubblico
- Vincolo paesaggistico D.lgs 42/2004 e art. 9 p.B all.A delle NTA (ex L.431/85 Galasso) - Aree boscate
- Vincolo paesaggistico D.lgs 42/2004 (ex L.431/1985 Galasso) - Corsi d'acqua
- Zone di Tutela ambientale art. 24 e 28.1 NTA

SCALA 1:5.000

N

COMMISSARIO DELEGATO PER L'EMERGENZA
DETERMINATASI NEL SETTORE DEL TRAFFICO E DELLA MOBILITA'
NEL TERRITORIO DELLE PROVINCE DI TREVISO E VICENZA

SUPERSTRADA A PEDAGGIO
PEDEMONTANA VENETA
LOTTO 2 TRATTA B

P62900SU2F0200

B.3 — REV. 00

PROGETTO DEFINITIVO



STUDIO DI IMPATTO AMBIENTALE

QUADRO DI RIFERIMENTO PROGRAMMATICO

Inserimento urbanistico dell'opera mel PRG di Marostica
Elaborato comparativo - Tav. 1 di 1

Concessionario:

SPV srl
Via Invorio, 24/A
10146 Torino

Società di progetto ai sensi dell'art. 156 D.LGS 163/06 subentrato all'ATI

Consorzio Stabile fra le Imprese:
SIS Scpa Via Invorio, 24/A 10146 Torino — Sacyr S.A.U. — SACYR S.A. — SIS S.p.A. — SPM, S.p.a. — Isolmore — INFRAESTRUCTURAS S.A. Paseo de la Castellana, 83-85 28046 Madrid

REV.	DESCRIZIONE	DATA	REDATTO	VERIFICATO	APPROVATO
01					
00	EMISSIONE	Luglio 2012	M. URGENTI	A.GATTO	R.ROSSETTO

Progettista:

Ingegneria Grandi Opere S.r.l.
Via Invorio, 24/A
10146 Torino

Estensore dello Studio d'Impatto Ambientale:

PROTECO engineering

IL PRESENTE DOCUMENTO NON POTRA' ESSERE COPIATO, RIPRODOTTO O ALTRIMENTI PUBBLICATO, IN TUTTO O IN PARTE, SENZA IL CONSENSO DEL PROPRIETARIO. OGNI UTILIZZO NON AUTORIZZATO SARA' PUNITO A NORMA DI LEGGE
THIS DOCUMENT MAY NOT BE COPIED, REPRODUCED OR PUBLISHED, EITHER IN PART O IN ITS ENTIRETY, WITHOUT THE WRITTEN PERMISSION OF OWNER. UNAUTHORIZED USE WILL BE PROSECUTED BY LAW