

Saipem S.p.A.

Il Progettista

Dott. Ing. G.P. LANZA iscritto all'ordine






degli ingegneri di Pesaro al n. 1180

Tel. 07211682089 - Fax. 07211682019






C.F. e P. IVA 00825790157

0	21/05/2012	EMISSIONE	SERAFINI	SABBATINI	CASATI
Rev.	DATA	DESCRIZIONE	ELABORATO	VERIFICATO	APPROVATO
 SNAM RETE GAS			 Snamprogetti		
METANODOTTO: SESTINO - MINERBIO			COMMESSA 663100	UNITA' 000	
DN 1200 (48") P 75 bar			DISEGNO LB-D-83823		
PERIMETRAZIONE AREE A RISCHIO IDROGEOLOGICO PIANO STRALCIO PER RISCHIO IDROGEOLOGICO AUTORITA' DEI BACINI REGIONALI ROMAGNOLI			REVISIONE 0	FG. 1 DI 14	
			SCALA 1:10.000		
















AREE A RISCHIO IDROGEOLOGICO
 Titolo II - "Assetto della rete idrografica"

-  Art. 2 ter - alveo
-  Art. 3 - aree ad elevata probabilita' di esondazione
-  Art. 4 - aree a moderata probabilita' di esondazione
-  Art. 6 - aree di potenziale allagamento
-  Art. 10 - distanze di rispetto dai corpi arginali

Titolo III - "Aree a rischio di frana" (invariato)






-  Limite Unita' Idromorfologiche Elementari
-  Art. 13 - R1 (rischio moderato)
-  Art. 13 - R2 (rischio medio)
-  Art. 13 - R3 (rischio elevato)
-  Art. 13 - R4 (rischio molto elevato)









LEGENDA MECCANICA

-  TRACCIATO DEL 2008
-  TRACCIATO DEL 2012
-  CONDOTTA ESISTENTE
-  IMPIANTI IN PROGETTO
-  IMPIANTI ESISTENTI
-  PUNTO DI INTERCETTAZIONE DI LINEA (PIL)
-  PUNTO DI INTERCETTAZIONE DI DERIVAZIONE IMPORTANTE (PIDI)
-  PUNTO DI INTERCETTAZIONE CON DISCAGGIO DI ALLACCIAMENTO (PIDA)
-  PUNTO DI INTERCETTAZIONE DI DERIVAZIONE SEMPLICE (PIDS)
-  SEGNA PIG
-  GIUNTO ISOLANTE
-  CABINA DI RIDUZIONE
-  PUNTO DI LANCIO E RICEVIMENTO PIG
-  GALLERIA - MICRO/MINI TUNNEL - RAISE BORING TRACCIATO DEL 2008
-  GALLERIA - MICRO/MINI TUNNEL - RAISE BORING TRACCIATO DEL 2012

PLANIMETRIA

LEGENDA OPERE ACCESSORIE

-  Pista provvisoria di passaggio
-  Adeguamento strade esistenti
-  Strada di accesso agli impianti
- INFRASTRUTTURE PROVVISORIE**
-  Piazzole stoccaggio tubazioni
-  Depositi temporanei

COMUNI
PROVINCIE
PROGRESSIVE CHILOMETRICHE
LIMITI DI TRONCO
PUNTI IMPIANTISTICI
PISTE PROVVISORIE  ADEGUAMENTI  STRADE DI ACCESSO 
DEPOSITI TEMPORANEI  PIAZZOLE STOCCAGGIO TUBAZIONI 
ALLARGAMENTO FASCIA DI LAVORO 
OPERE CIVILI  Trasversali  Longitudinali

DATI DI PROGETTO

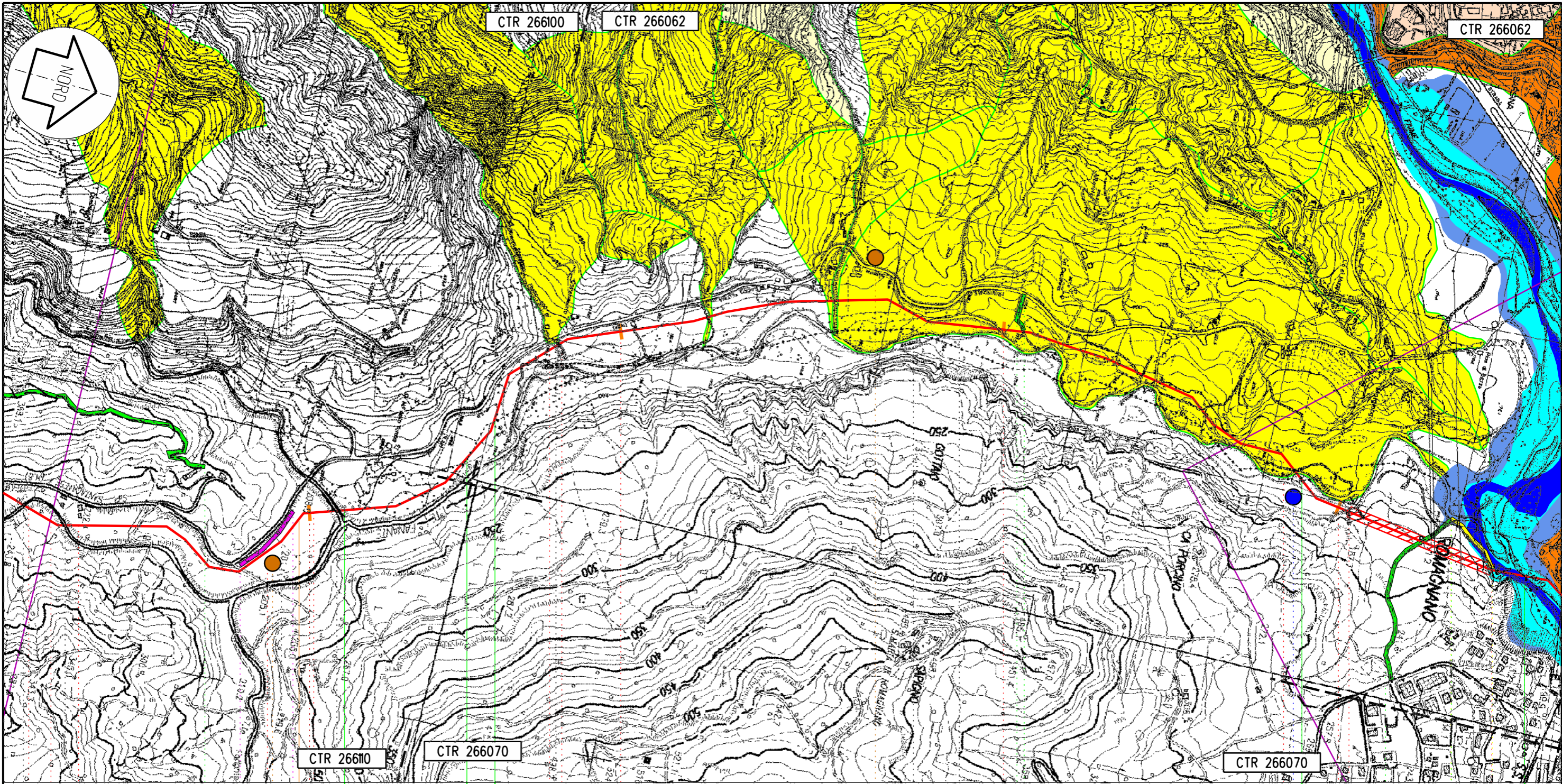
Il presente disegno e' di proprieta' aziendale - La societa' tutelera' i propri diritti a termine di legge.

Proprietario
 **SNAM RETE GAS**
 Progettista
Snamprogetti

METANODOTTO: SESTINO - MINERBIO

PERIMETRAZIONE AREE A RISCHIO IDROGEOLOGICO - PIANO STRALCIO
 PER RISCHIO IDROGEOLOGICO AUTORITA' DEI BACINI REGIONALI ROMAGNOLI

DISEGNO **LB-D-83823**
 Foglio **2 di 14**
 REVISIONE **0**
 COMMESSA **663100**
 SCALA **1:10.000**



Sant' Agata Feltria	Sarsina	Sant' Agata Feltria	Sarsina	Sant' Agata Feltria	Sarsina
RN	FC	RN	FC	RN	FC

22


23

24

25

140,765
Sestino - Minerbio

PIL n. 3 km 21,965 L/R

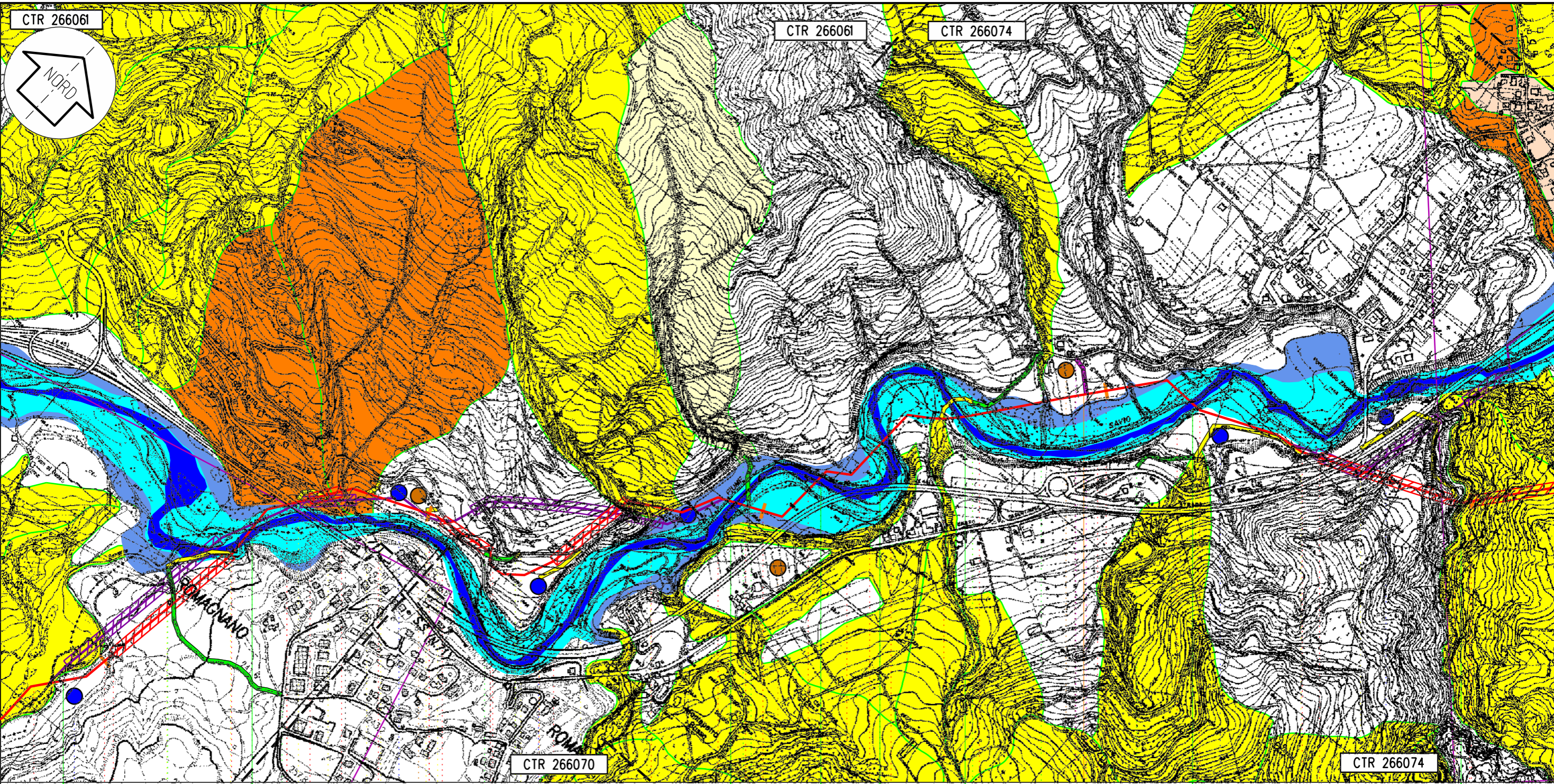


Proprietario
SNAM RETE GAS
Progettista
Snamprogetti

METANODOTTO: SESTINO - MINERBIO
**PERIMETRAZIONE AREE A RISCHIO IDROGEOLOGICO - PIANO STRALCIO
PER RISCHIO IDROGEOLOGICO AUTORITA' DEI BACINI REGIONALI ROMAGNOLI**

DISEGNO	LB-D-83823	Tavola
Foglio	3 di 14	7
REVISIONE	0	
COMMESSA	663100	
SCALA	1:10.000	

Il presente disegno e' di proprieta' aziendale - La societa' tutelera' i propri diritti a termine di legge.

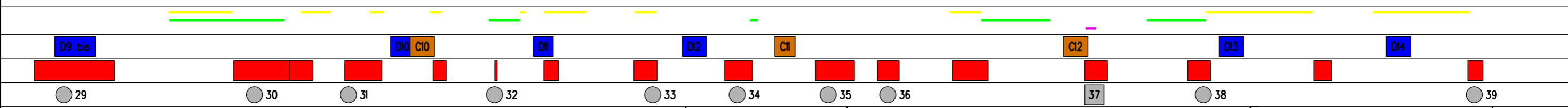
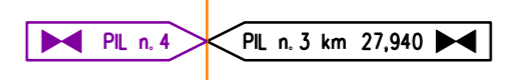


Sarsina Sant' Agata Feltria Sarsina Sogliano alRubicone Sarsina Sogliano alRubicone Mercato Saraceno Sogliano alRubicone Mercato Saraceno

FC RN FC

25 VARIANTE 4 26 27 28 VARIANTE 5 29

140,765
Sestino - Minerbio

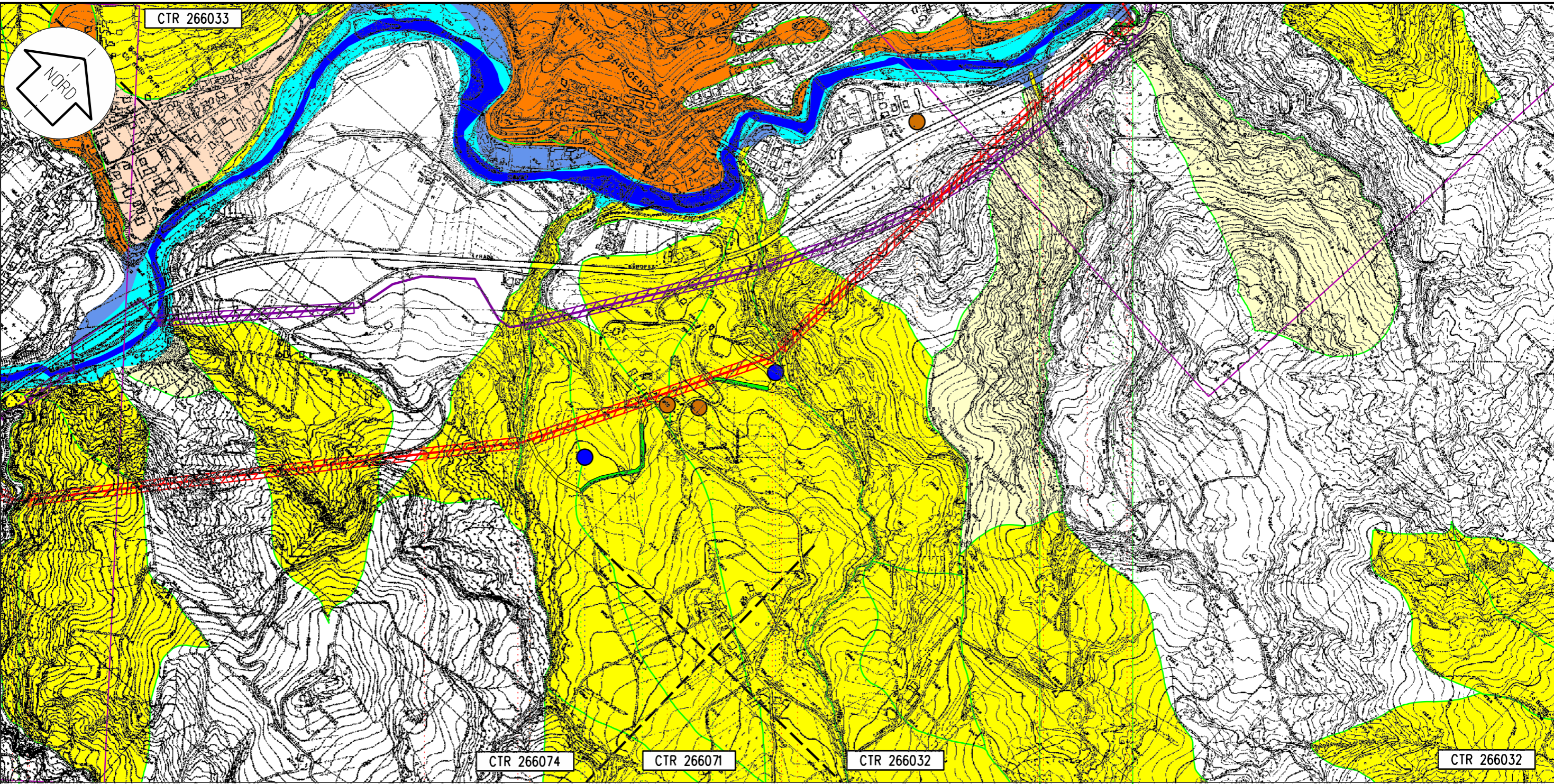


Il presente disegno e' di proprieta' aziendale - La societa' tutelera' i propri diritti a termine di legge.

Proprietario
SNAM RETE GAS
Progettista
Snamprogetti

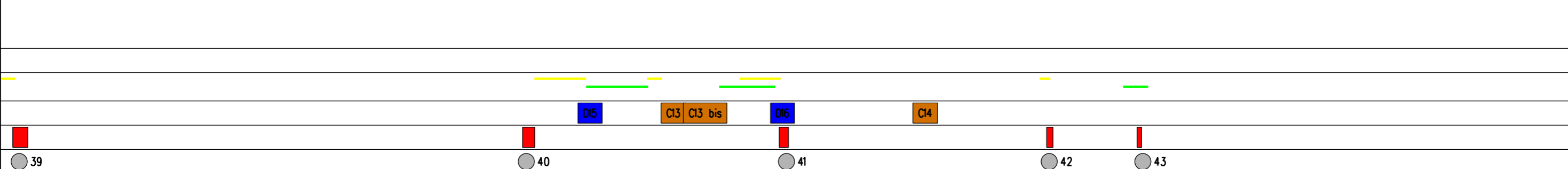
METANODOTTO: SESTINO - MINERBIO
**PERIMETRAZIONE AREE A RISCHIO IDROGEOLOGICO - PIANO STRALCIO
PER RISCHIO IDROGEOLOGICO AUTORITY DEI BACINI REGIONALI ROMAGNOLI**

DISEGNO	LB-D-83823	Tavola 8
Foglio	4 di 14	
REVISIONE	0	
COMMESSA	663100	
SCALA	1:10.000	



Sogliano al Rubicone Mercato Saraceno Sogliano al Rubicone Mercato Saraceno

FC
 29 30 VARIANTE 5 31 32
 140,765
 Sestino - Minerbio



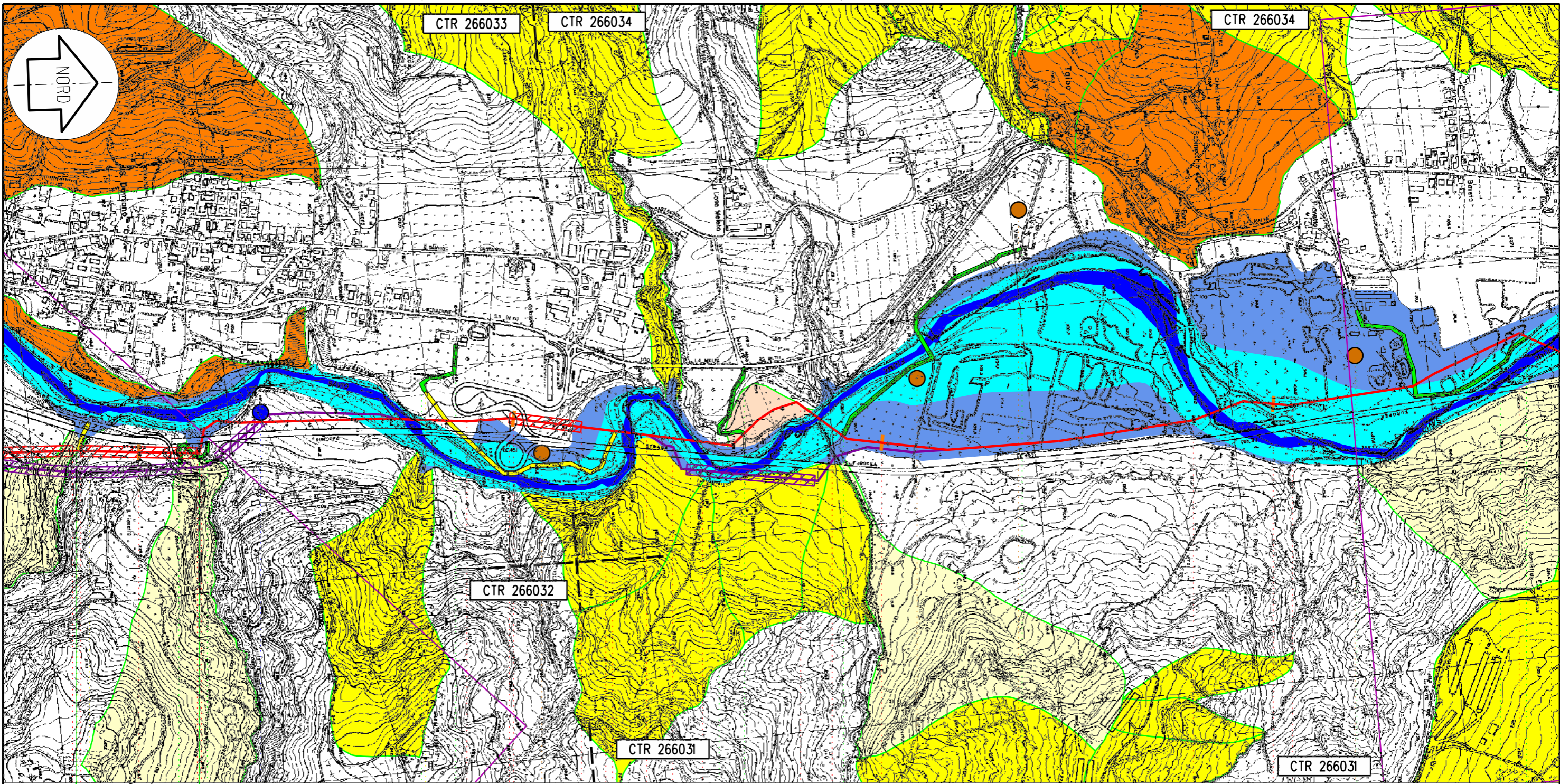
Il presente disegno e' di proprieta' aziendale - La societa' tutelera' i propri diritti a termine di legge.

Proprietario
SNAM RETE GAS
 Progettista
Snamprogetti

METANODOTTO: SESTINO - MINERBIO
**PERIMTRAZIONE AREE A RISCHIO IDROGEOLOGICO - PIANO STRALCIO
 PER RISCHIO IDROGEOLOGICO AUTORITY DEI BACINI REGIONALI ROMAGNOLI**

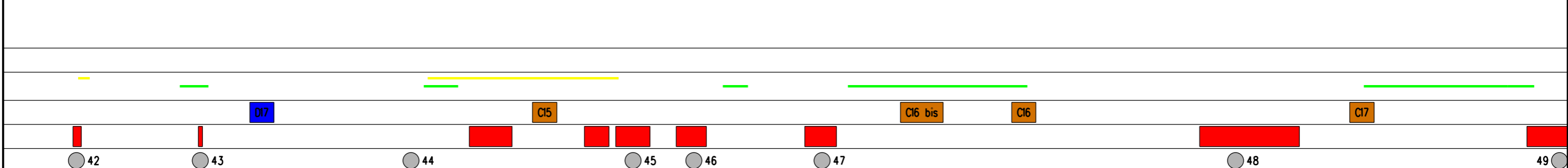
DISEGNO LB-D-83823
 Foglio 5 di 14
 REVISIONE 0
 COMMESSA 663100
 SCALA 1:10.000

Tavola
 9



Mercato Saraceno Sogliano al Rubicone Mercato Saraceno

FC
 140,765
 Sestino - Minerbio



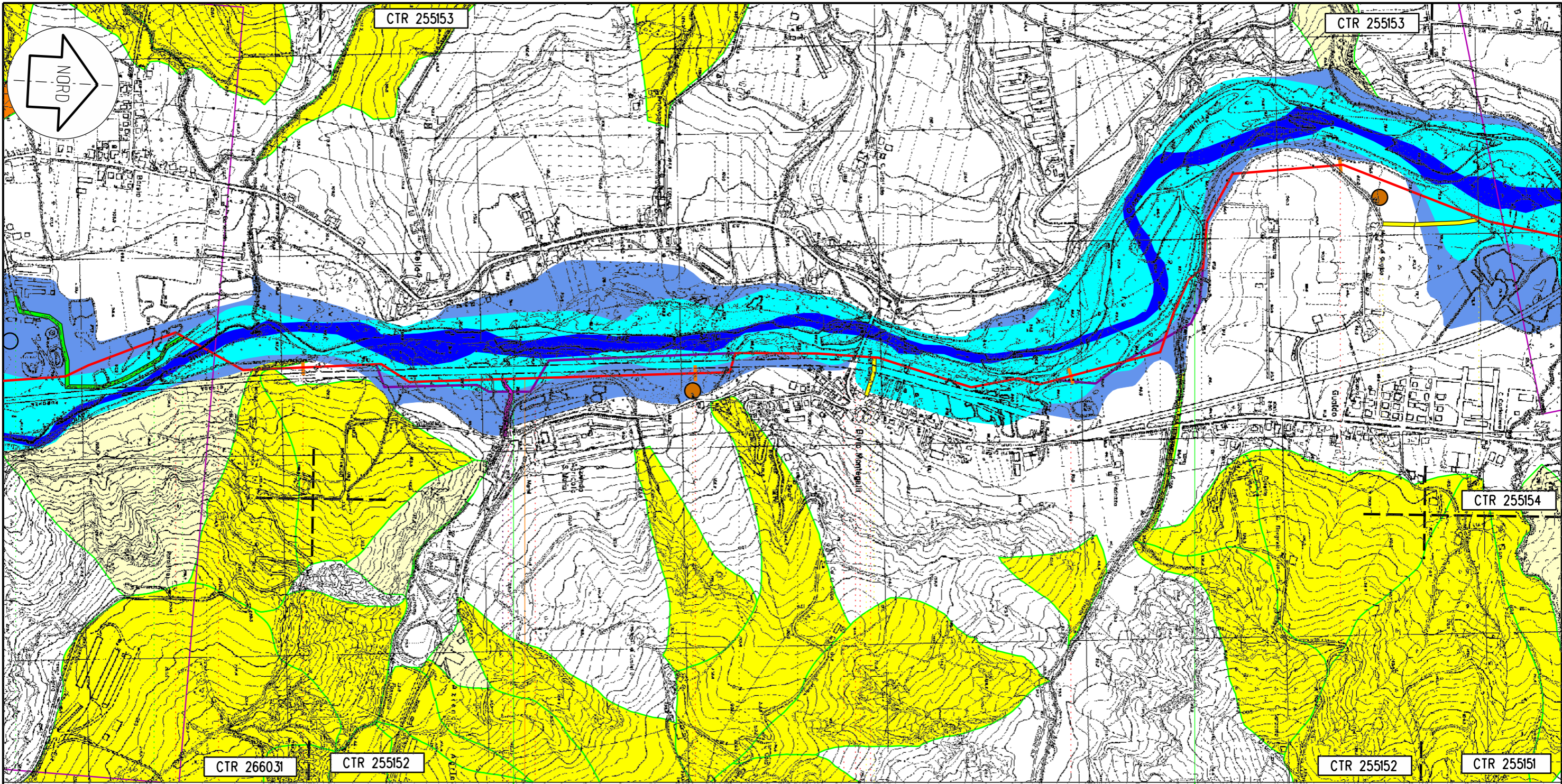
Il presente disegno e' di proprieta' aziendale - La societa' tutelera' i propri diritti a termine di legge.

Proprietario
SNAM RETE GAS
 Progettista
Snamprogetti

METANODOTTO: SESTINO - MINERBIO
**PERIMETRAZIONE AREE A RISCHIO IDROGEOLOGICO - PIANO STRALCIO
 PER RISCHIO IDROGEOLOGICO AUTORITA' DEI BACINI REGIONALI ROMAGNOLI**

DISEGNO **LB-D-83823**
 Foglio **6 di 14**
 REVISIONE **0**
 COMMESSA **663100**
 SCALA **1:10.000**

Tavola
10



Mercato Saraceno

Sogliano al Rubicone

Roncofreddo

FC

36

VARIANTE 7

37

38 VARIANTE 8

39

140,765
Sestino - Minerbio

PIL n. 5 PIL n. 4 km 36,570

C18

C19

49

50

50 bis

51

Proprietario
SNAM RETE GAS
Progettista
Snamprogetti

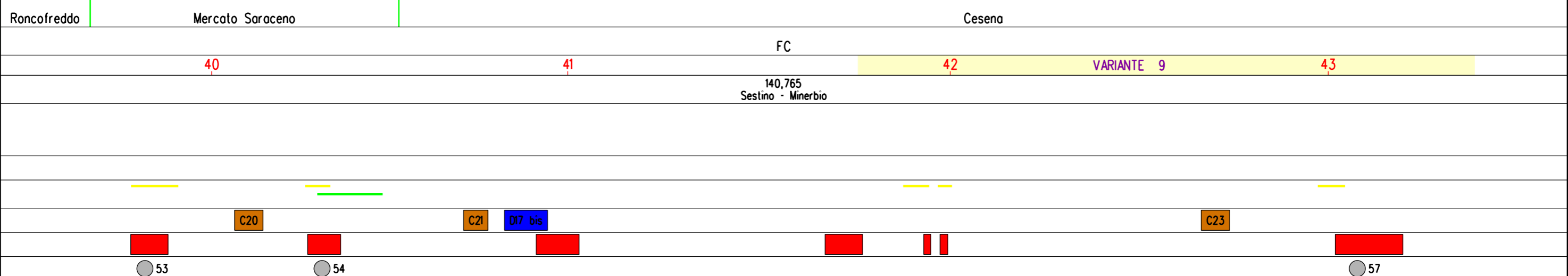
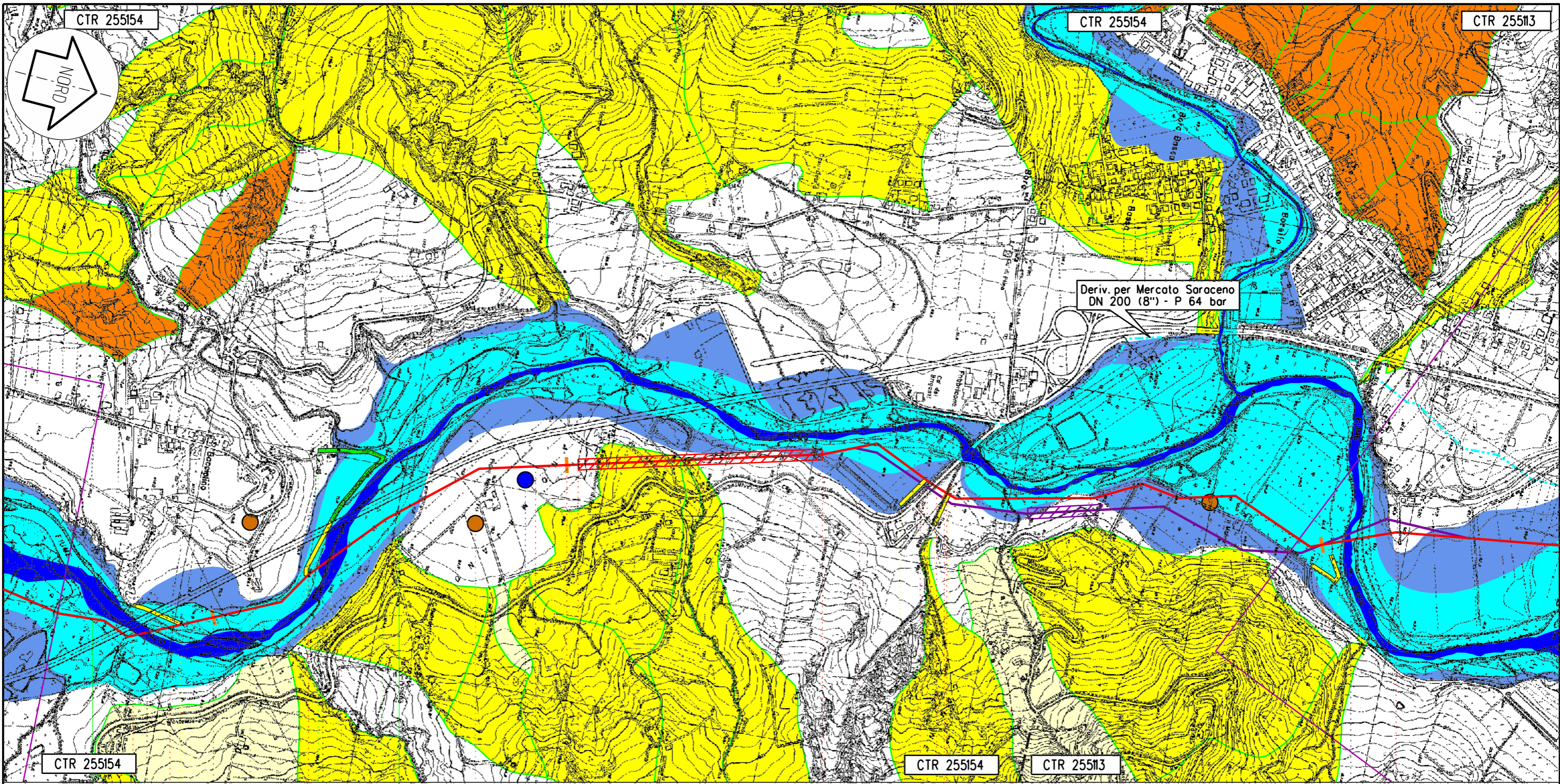
METANODOTTO: SESTINO - MINERBIO

PERIMETRAZIONE AREE A RISCHIO IDROGEOLOGICO - PIANO STRALCIO
PER RISCHIO IDROGEOLOGICO AUTORITA' DEI BACINI REGIONALI ROMAGNOLI

DISEGNO LB-D-83823
Foglio 7 di 14
REVISIONE 0
COMMESSA 663100
SCALA 1:10.000

Tavola
11

Il presente disegno e' di proprieta' aziendale - La societa' tutelera' i propri diritti a termine di legge.



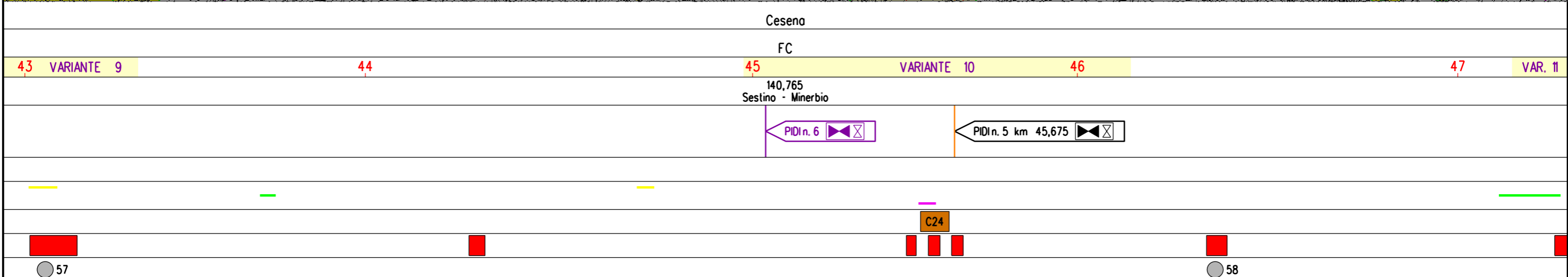
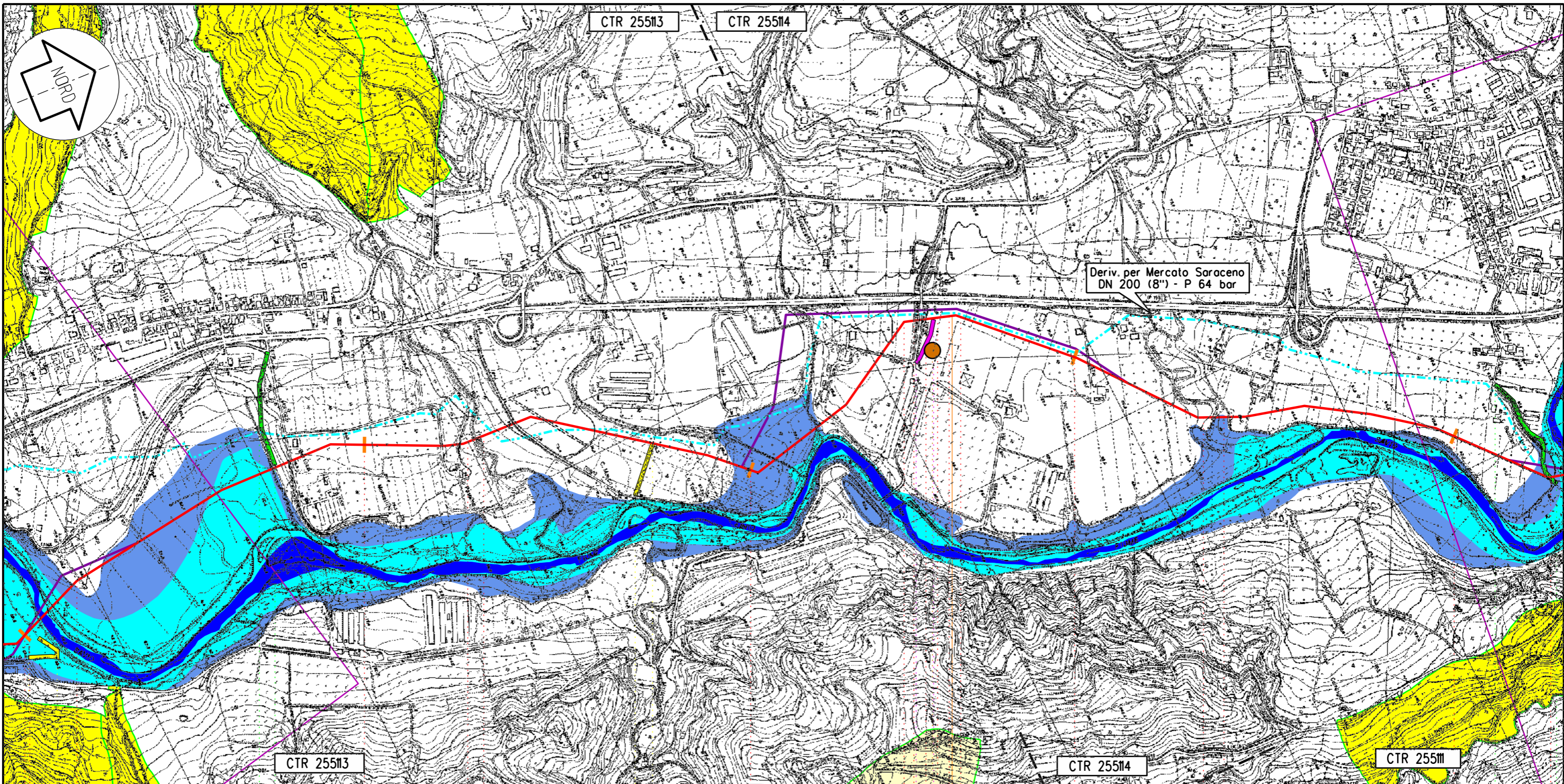
Il presente disegno e' di proprieta' aziendale - La societa' tutelera' i propri diritti a termine di legge.

Proprietario
SNAM RETE GAS
 Progettista
Snamprogetti

METANODOTTO: SESTINO - MINERBIO
**PERIMETRAZIONE AREE A RISCHIO IDROGEOLOGICO - PIANO STRALCIO
 PER RISCHIO IDROGEOLOGICO AUTORITA' DEI BACINI REGIONALI ROMAGNOLI**

DISEGNO **LB-D-83823**
 Foglio **8 di 14**
 REVISIONE **0**
 COMMESSA **663100**
 SCALA **1:10.000**

Tavola
12



Il presente disegno e' di proprieta' aziendale - La societa' tutelera' i propri diritti a termine di legge.

Cesena

FC

43 VARIANTE 9

44

45

VARIANTE 10

46

47

VAR. 11

140,765
Sestino - Minerbio

PIDn. 6

PIDn. 5 km 45,675

C24

57

58

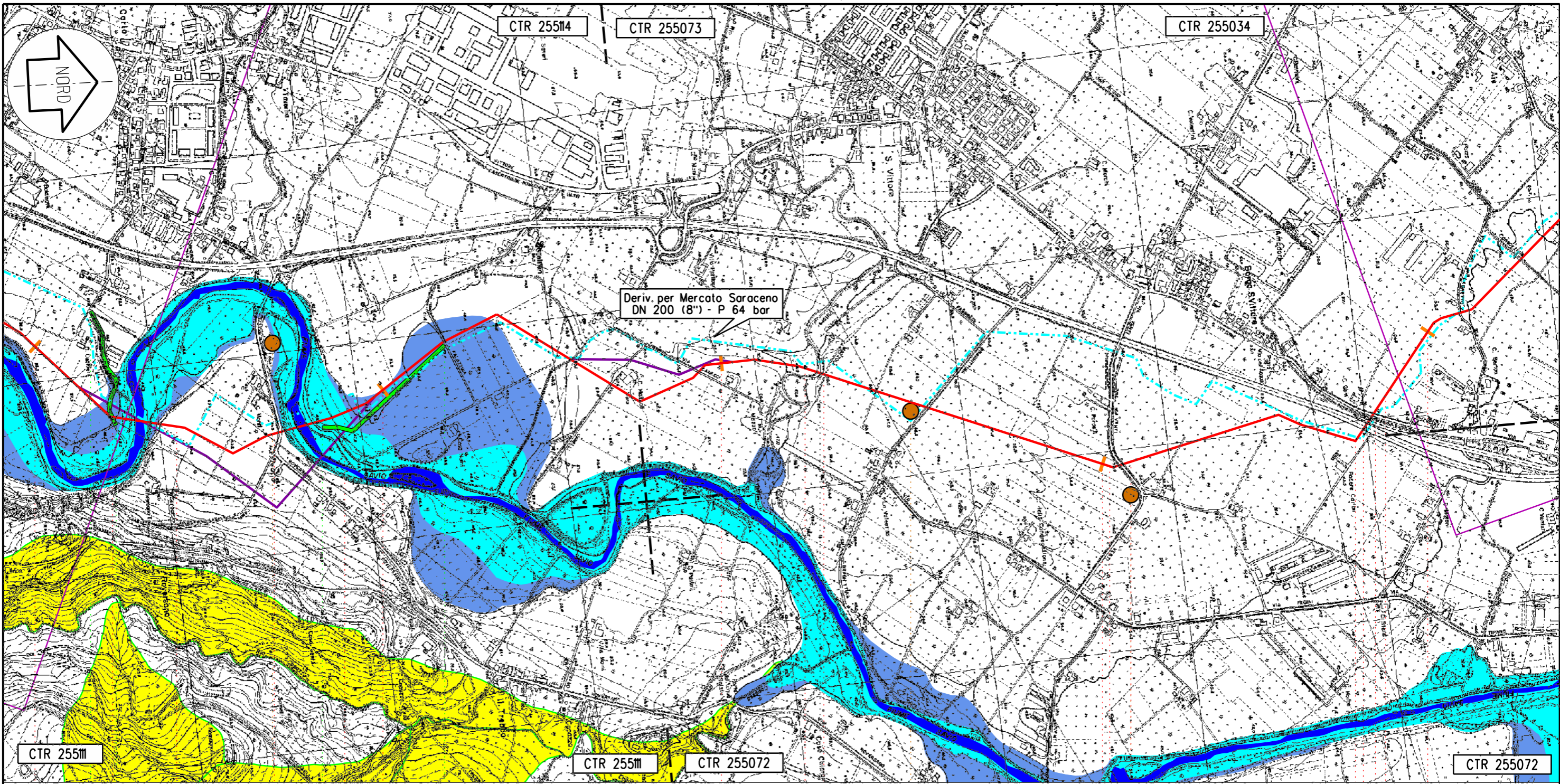
Proprietario
SNAM RETE GAS
Progettista
Snamprogetti

METANODOTTO: SESTINO - MINERBIO

PERIMETRAZIONE AREE A RISCHIO IDROGEOLOGICO - PIANO STRALCIO
PER RISCHIO IDROGEOLOGICO AUTORITA' DEI BACINI REGIONALI ROMAGNOLI

DISEGNO LB-D-83823
Foglio 9 di 14
REVISIONE 0
COMMESSA 663100
SCALA 1:10.000

Tavola
13



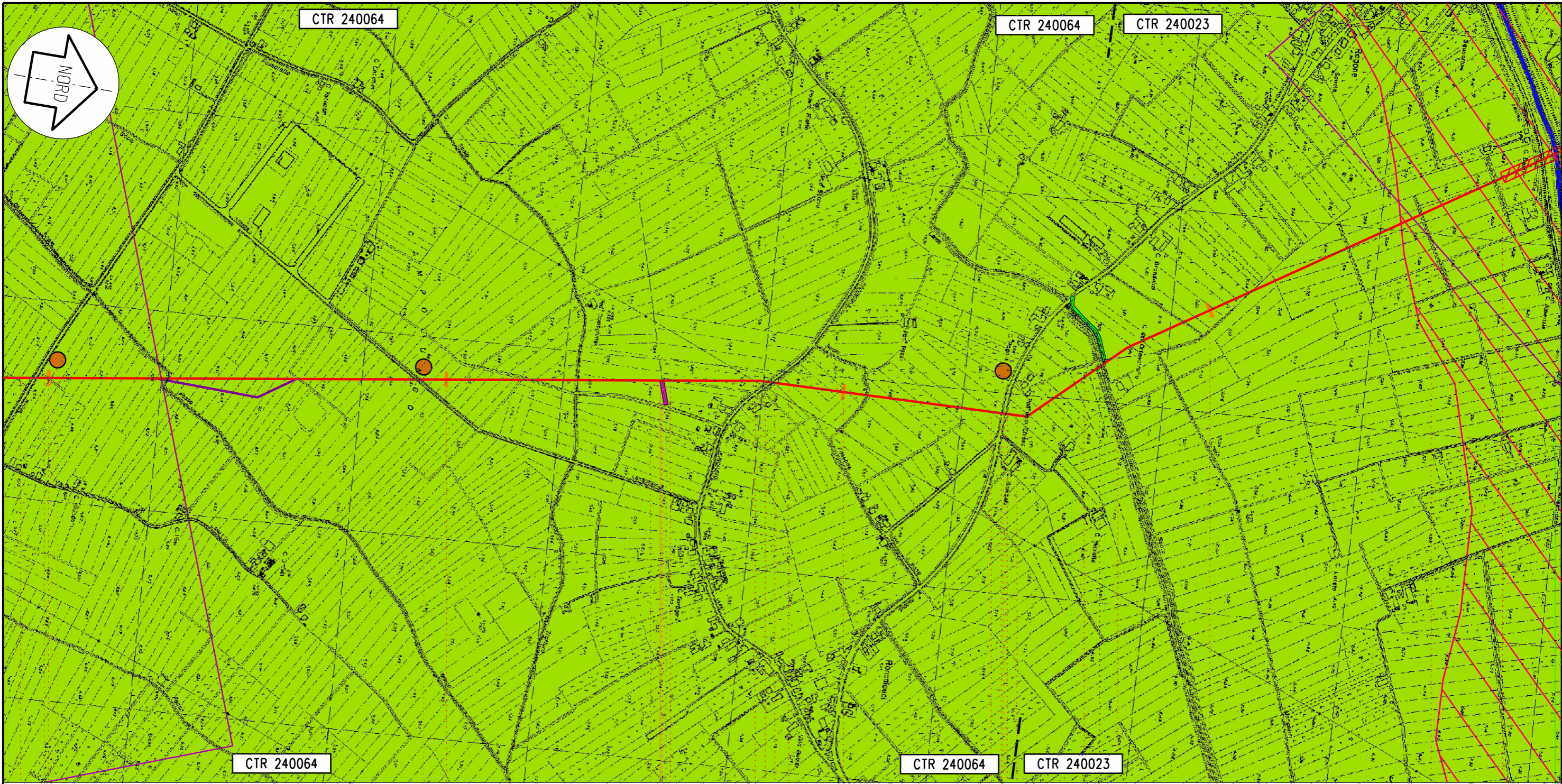
Il presente disegno e' di proprieta' aziendale - La societa' tutelera' i propri diritti a termine di legge.



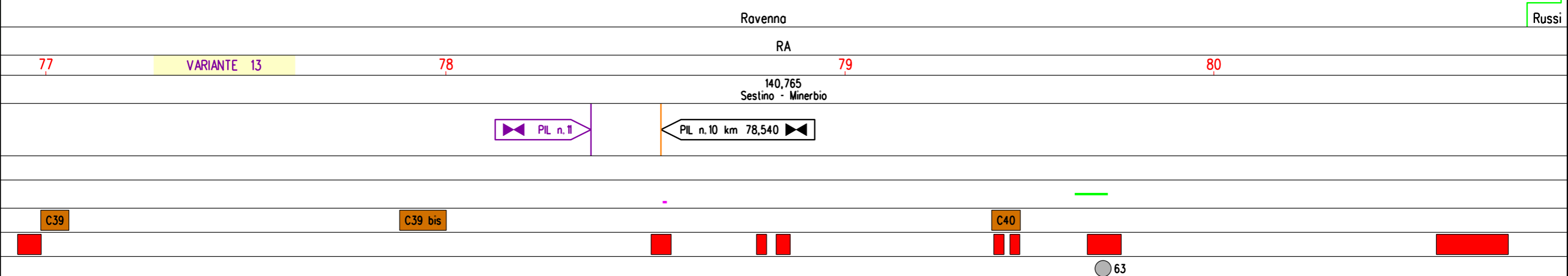
Proprietario
SNAM RETE GAS
 Progettista
Snamprogetti

METANODOTTO: SESTINO - MINERBIO
**PERIMTRAZIONE AREE A RISCHIO IDROGEOLOGICO - PIANO STRALCIO
 PER RISCHIO IDROGEOLOGICO AUTORITY DEI BACINI REGIONALI ROMAGNOLI**

DISEGNO	LB-D-83823	Tavola 14
Foglio	10 di 14	
REVISIONE	0	
COMMESSA	663100	
SCALA	1:10.000	



Il presente disegno e' di proprieta' aziendale - La societa' tutelera' i propri diritti a termine di legge.



Proprietario
SNAM RETE GAS
 Progettista
Snamprogetti

METANODOTTO: SESTINO - MINERBIO
**PERIMTRAZIONE AREE A RISCHIO IDROGEOLOGICO - PIANO STRALCIO
 PER RISCHIO IDROGEOLOGICO AUTORITA' DEI BACINI REGIONALI ROMAGNOLI**

DISEGNO **LB-D-83823**
 Foglio **11 di 14**
 REVISIONE **0**
 COMMESSA **663100**
 SCALA **1:10.000**

Tavola
22



CTR 240023

CTR 240023

CTR 240012

CTR 240012

CTR 240011

CTR 240024

CTR 240011

Ravenna

Russi

Ravenna

Russi

RA

81

82

VARIANTE 14

83

84

140,765
Sestino - Minerbio

D22

C41

C42

64

65

Proprietario
SNAM RETE GAS
Progettista
Snamprogetti

METANODOTTO: SESTINO - MINERBIO

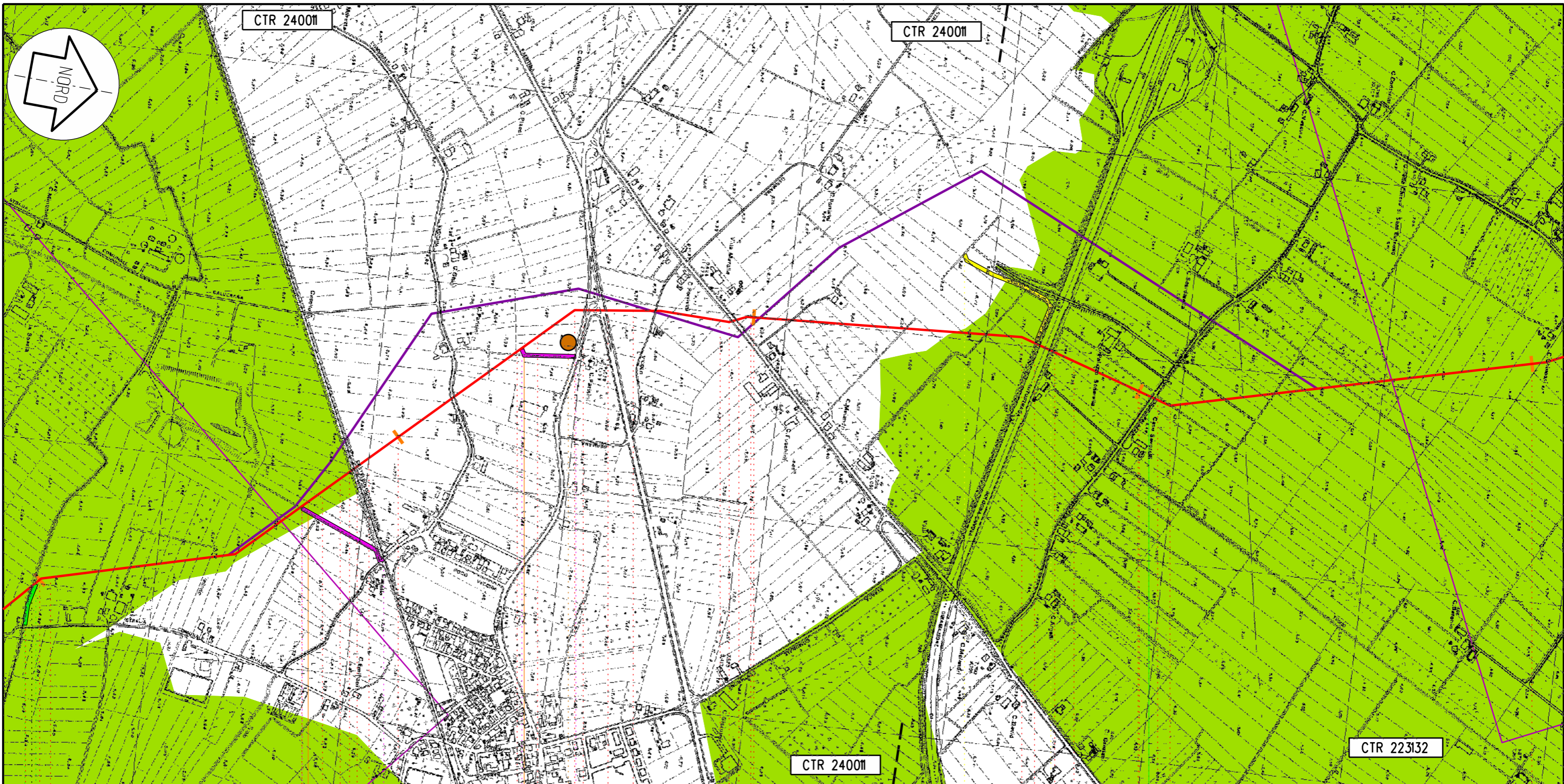
PERIMTRAZIONE AREE A RISCHIO IDROGEOLOGICO - PIANO STRALCIO
PER RISCHIO IDROGEOLOGICO AUTORITA' DEI BACINI REGIONALI ROMAGNOLI

DISEGNO **LB-D-83823**
Foglio 12 di 14
REVISIONE 0
COMMESSA 663100
SCALA 1:10.000

Tavola
23

Il presente disegno e' di proprieta' aziendale - La societa' tutelera' i propri diritti a termine di legge.

Il presente disegno e' di proprieta' aziendale - La societa' tutelera' i propri diritti a termine di legge.



Russi

Ravenna

RA

84

85

86

VARIANTE 15

87

88

140,765
Sestino - Minerbio

PIL n.11 km 84,720

PIL n.13

PIL n.12 km 85,390

PIL n.12

C43

65

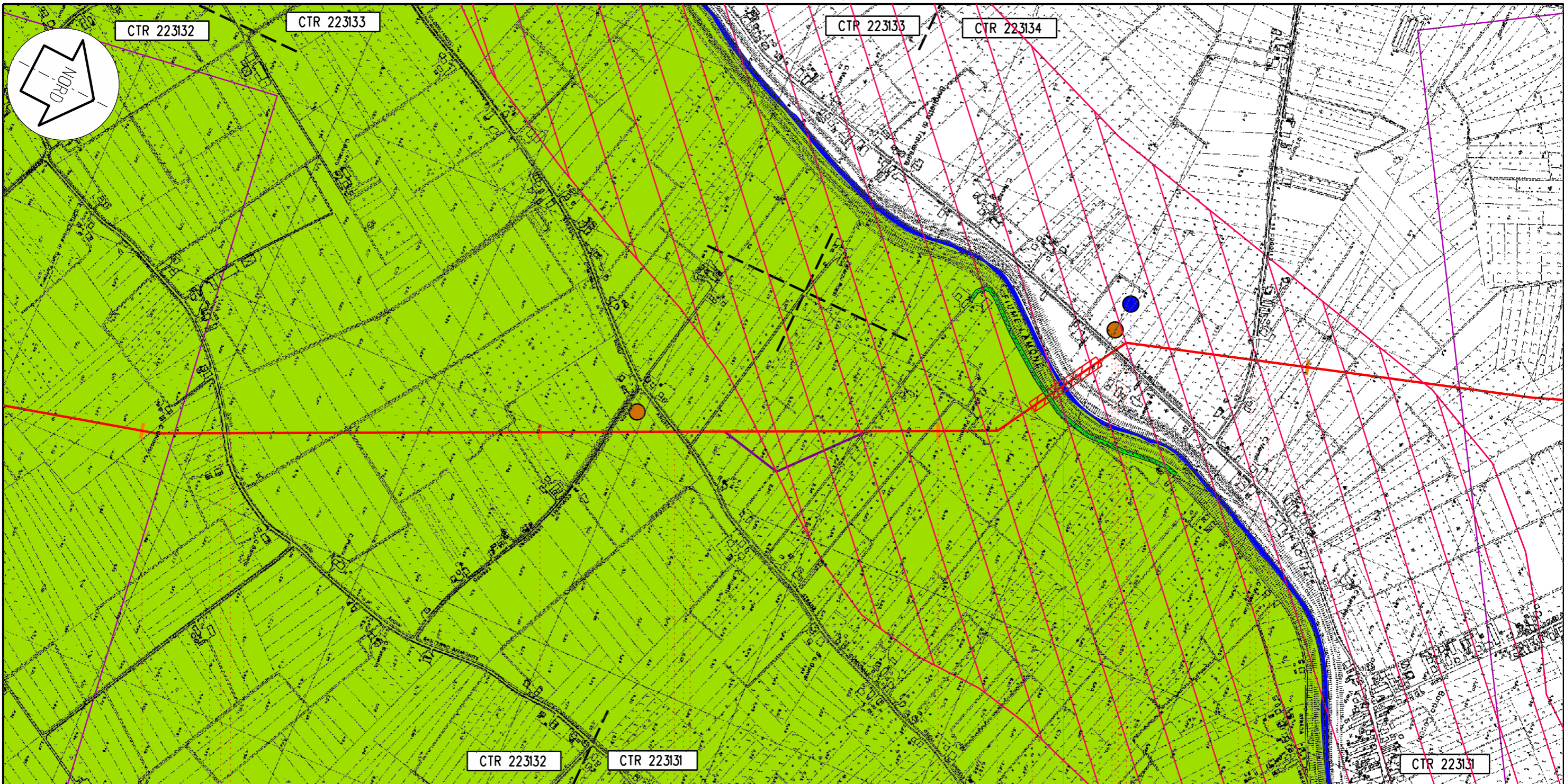
Proprietario
SNAM RETE GAS
Progettista
Snamprogetti

METANODOTTO: SESTINO - MINERBIO

PERIMTRAZIONE AREE A RISCHIO IDROGEOLOGICO - PIANO STRALCIO
PER RISCHIO IDROGEOLOGICO AUTORITA' DEI BACINI REGIONALI ROMAGNOLI

DISEGNO LB-D-83823
Foglio 13 di 14
REVISIONE 0
COMMESSA 663100
SCALA 1:10.000

Tavola
24



Ravenna

Bagnacavallo

RA

88

89

VARIANTE 16

90

91

140,765
Sestino - Minerbio

C44

C45 D23

Il presente disegno e' di proprieta' aziendale - La societa' tutelera' i propri diritti a termine di legge.

Proprietario
SNAM RETE GAS
Progettista
Snamprogetti

METANODOTTO: SESTINO - MINERBIO

PERIMTRAZIONE AREE A RISCHIO IDROGEOLOGICO - PIANO STRALCIO
PER RISCHIO IDROGEOLOGICO AUTORITY DEI BACINI REGIONALI ROMAGNOLI

DISEGNO LB-D-83823
Foglio 14 di 14
REVISIONE 0
COMMESSA 663100
SCALA 1:10.000

Tavola
25