



PRESIDENZA DEL CONSIGLIO DEI MINISTRI  
 MESSA IN SICUREZZA DEL SISTEMA ACQUEDOTTISTICO  
 DEL PESCHIERA PER L'APPROVVIGIONAMENTO IDRICO  
 DI ROMA CAPITALE E DELL'AREA METROPOLITANA

IL COMMISSARIO STRAORDINARIO ING. PhD MASSIMO SESSA

SUB COMMISSARIO ING. MASSIMO PATERNOSTRO

**aceq**  
 acqua  
 ACEA ATO 2 SPA



**aceq**  
 Ingegneria  
 e servizi



**IL RESPONSABILE DEL PROCEDIMENTO**

Ing. PhD Alessia Delle Site

**SUPPORTO AL RESPONSABILE DEL PROCEDIMENTO**

Dott. Avv. Vittorio Gennari

Sig.ra Claudia Iacobelli

Ing. Barnaba Paglia

**CONSULENTE**

Ing. Biagio Eramo

ELABORATO

A194PD TO12 6

COD. ATO2 APE10116

DATA OTTOBRE 2019

SCALA 1:2000

Progetto di sicurezza e ammodernamento  
 dell'approvvigionamento della città  
 metropolitana di Roma

"Messa in sicurezza e ammodernamento del sistema  
 idrico del Peschiera",

L.n.108/2021, ex DL n.77/2021 art. 44 Allegato IV

**NUOVO TRONCO SUPERIORE ACQUEDOTTO  
 DEL PESCHIERA  
 dalle Sorgenti alla Centrale di Salisano**

CUP G33E17000400006

**PROGETTO DEFINITIVO**

**PIANO PARTICELLARE DI ESPROPRIO  
 PLANIMETRIE CATASTALI 2/8**

**CITTADUCALE**

Geom. Mirco Firinu  
 Geom. Mariano Troisi  
 Geom. Valerio Di Carlo  
 Geom. Fabio Frezza  
 Geom. Irene Crialesi

Geom. Messito Roberto Zappalà  
 Geom. Veronica Ceccarelli



**TEAM DI PROGETTAZIONE**

**CAPO PROGETTO**

Ing. Angelo Marchetti

**IDRAULICA**

Ing. Eugenio Benedini

**GEOLOGIA E IDROGEOLOGIA**

Geol. Stefano Tosti

**GEOTECNICA E STRUTTURE**

Ing. Angelo Marchetti

**ASPETTI AMBIENTALI**

Ing. Nicoletta Stracqualursi

**ATTIVITA' TECNICHE DI SUPPORTO**

Geom. Stefano Francisci

**ATTIVITA' PATRIMONIALI**

Geom. Fabio Pompei

**Hanno collaborato:**

Ing. Geol. Eliseo Paolini

Ing. Viviana Angeloro

Ing. Matteo Botticelli

Ing. PhD Chiara Petrelli

Paes. Fabiola Gennaro

Ing. Roberto Biagi

Ing. Claudio Lorusso

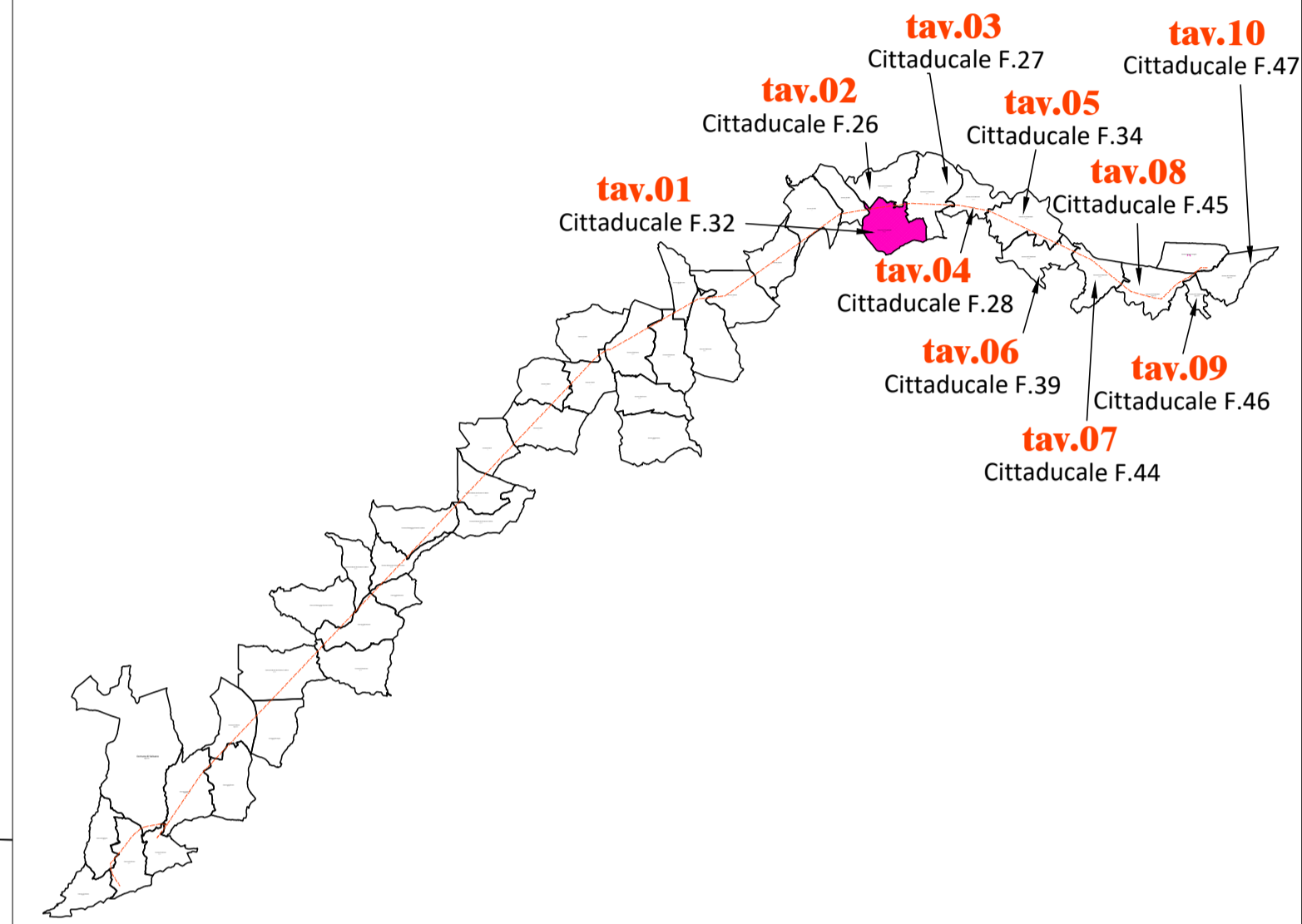
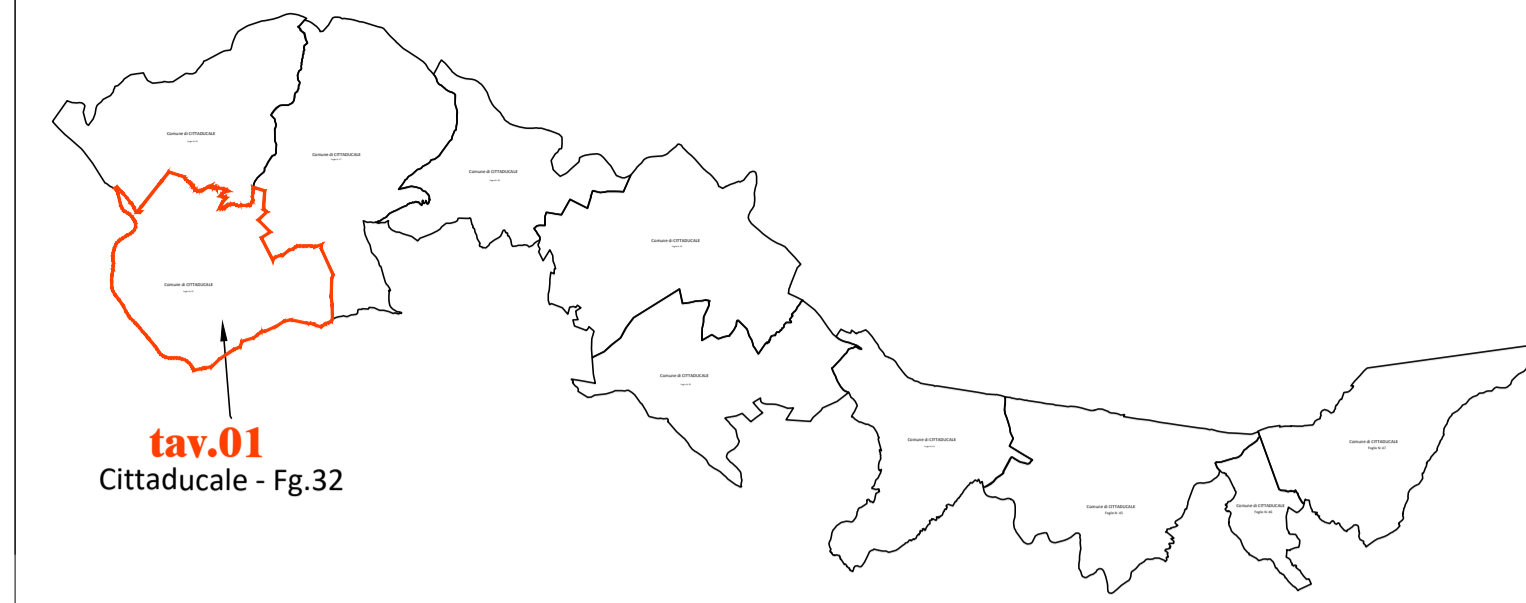
Geom. PhD Paolo Caporossi

Geom. Simone Febo

Geom. Yousef Abu Sabha

Geom. Filippo Arsie

Ing. Francesca Gizzi

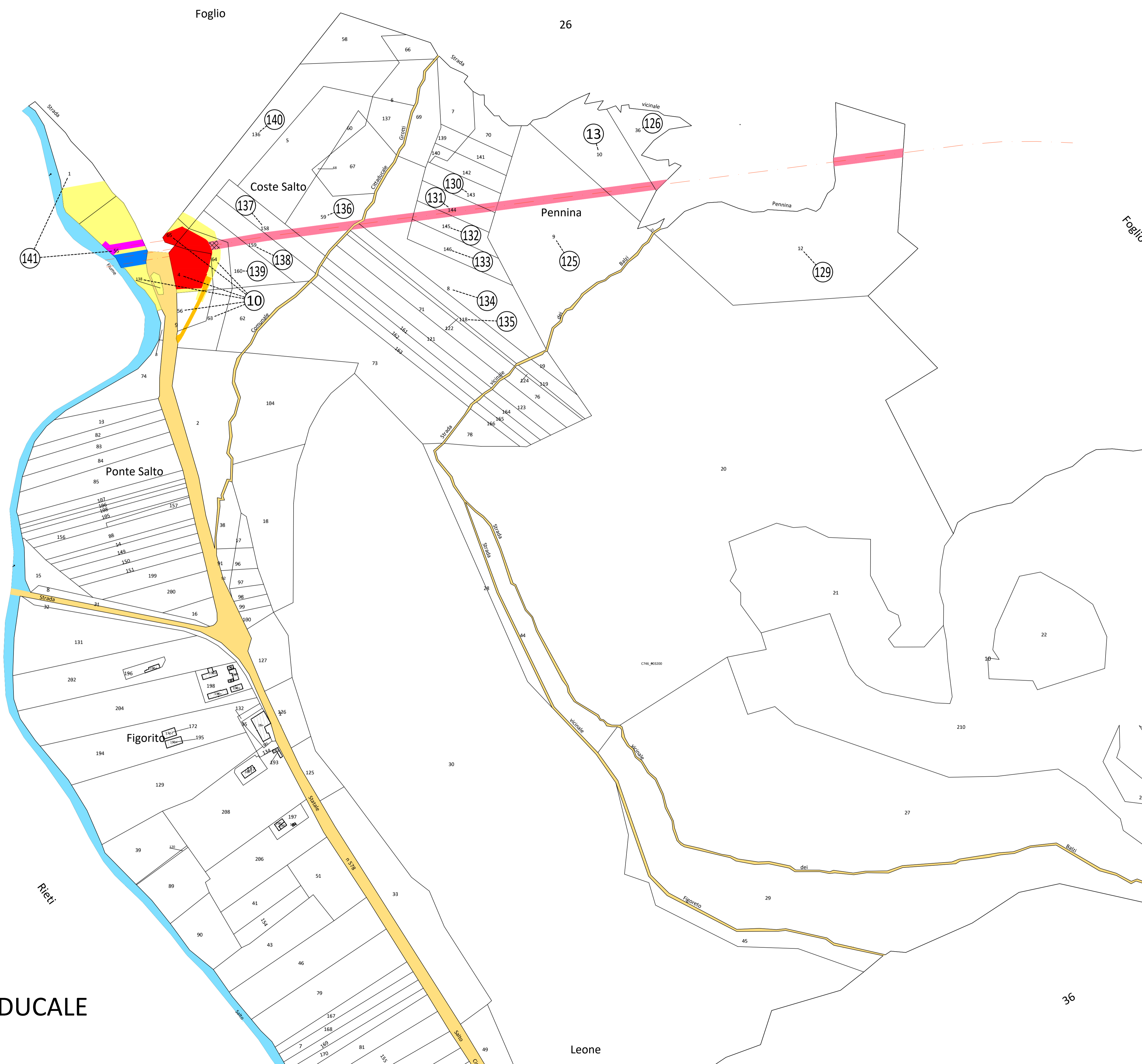


	SERVITU' ACQUEDOTTO		SERVITU' DI PASSAGGIO
	AREA IN CONCESSIONE AD ACEA ATO 2		AREA DI ESPROPRIO
	AREA DI OCCUPAZIONE TEMPORANEA		AREA DI DEMOLIZIONE
	ASSE CONDOTTA DI PROGETTO		SERVITU' GALLERIA
	NUMERO PARTICELLARE		SERVITU' FOGNATURA
	SERVITU' ACQUEDOTTO + DEMOLIZIONE		SERVITU' PASSAGGIO + ACQUEDOTTO
	SERVITU' GALLERIA + OCC.TEMPORANEA + DEMOLIZIONE		SERVITU' PASSAGGIO + GALLERIA
	SERVITU' GALLERIA + OCC.TEMPORANEA		

Provincia di Rieti  
 Comune di Cittaducale  
 Foglio n.32

Stralcio 1 di 1  
 Scala 1:2000

A194 (Tav.01 di 10)

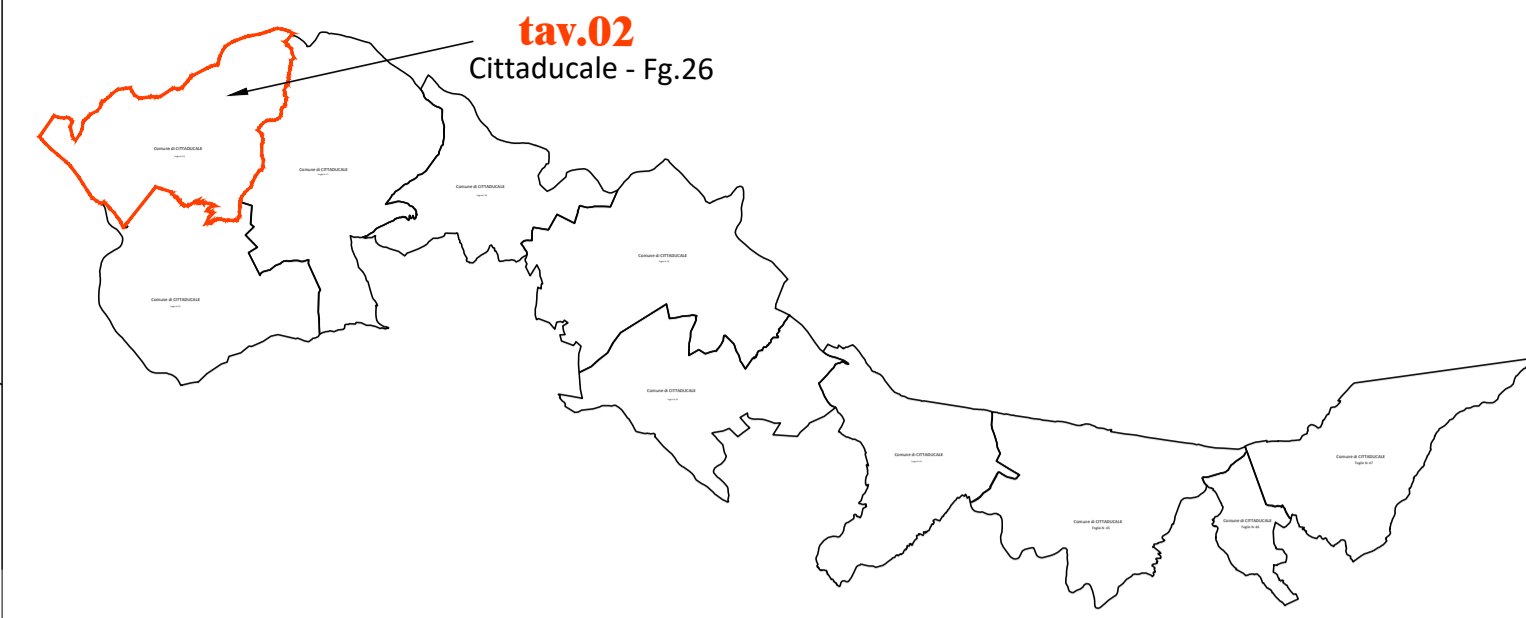


INIZIA DI RIETI  
**CITTADUCALE**  
 foglio N: 32

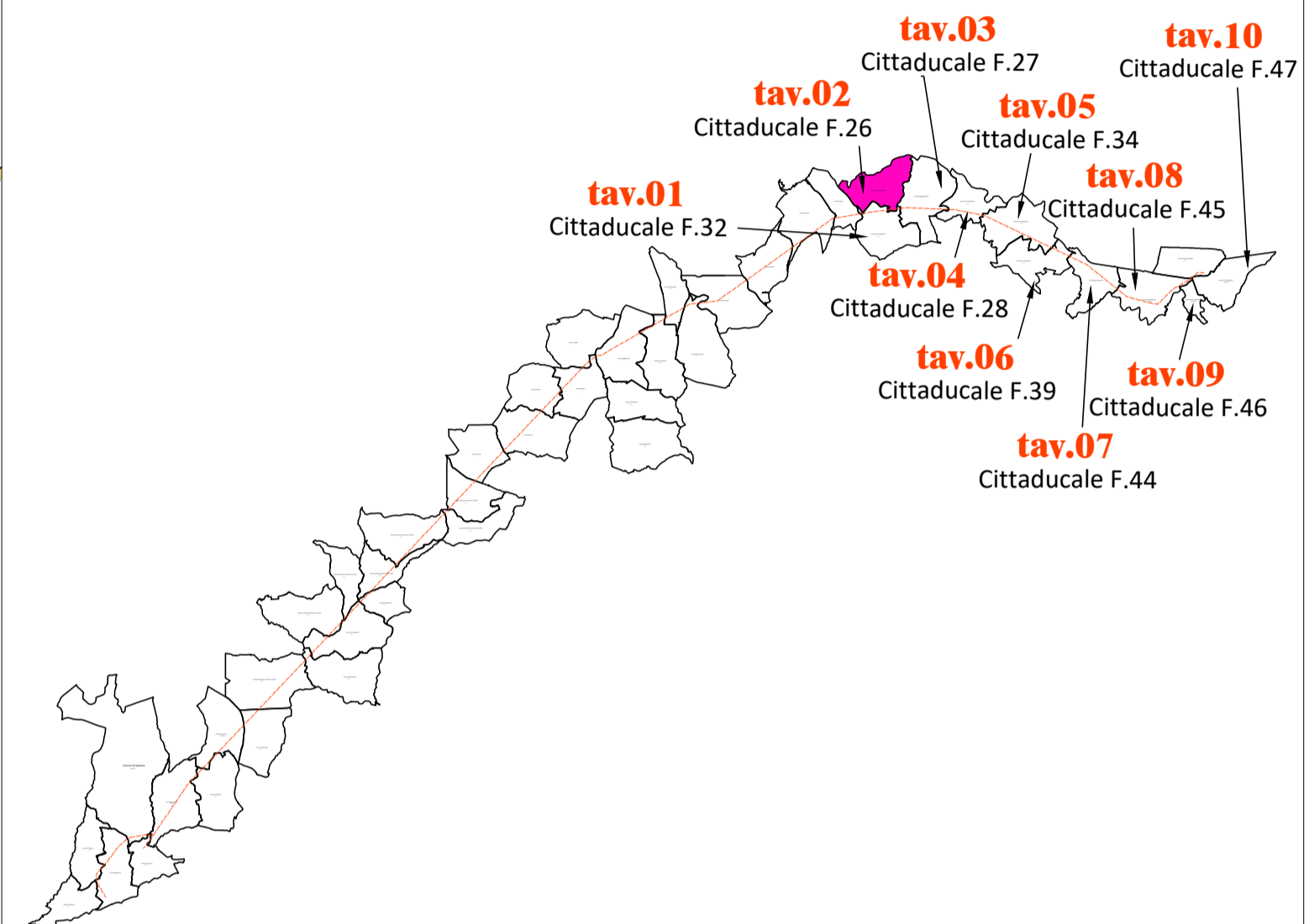




**INQUADRAMENTO FOGLIO CATASTALE**



**QUADRO DI UNIONE GENERALE**



**LEGENDA**

	SERVITU' ACQUEDOTTO		SERVITU' DI PASSAGGIO
	AREA IN CONCESSIONE AD ACEA ATO 2		AREA DI ESPROPRIO
	AREA DI OCCUPAZIONE TEMPORANEA		AREA DI DEMOLIZIONE
	ASSE CONDOTTA DI PROGETTO		SERVITU' GALLERIA
	NUMERO PARTICELLARE		SERVITU' FOGNATURA
	SERVITU' ACQUEDOTTO + DEMOLIZIONE		SERVITU' PASSAGGIO + ACQUEDOTTO
	SERVITU' GALLERIA + OCC.TEMPORANEA + DEMOLIZIONE		SERVITU' PASSAGGIO + GALLERIA
	SERVITU' GALLERIA + OCC.TEMPORANEA		

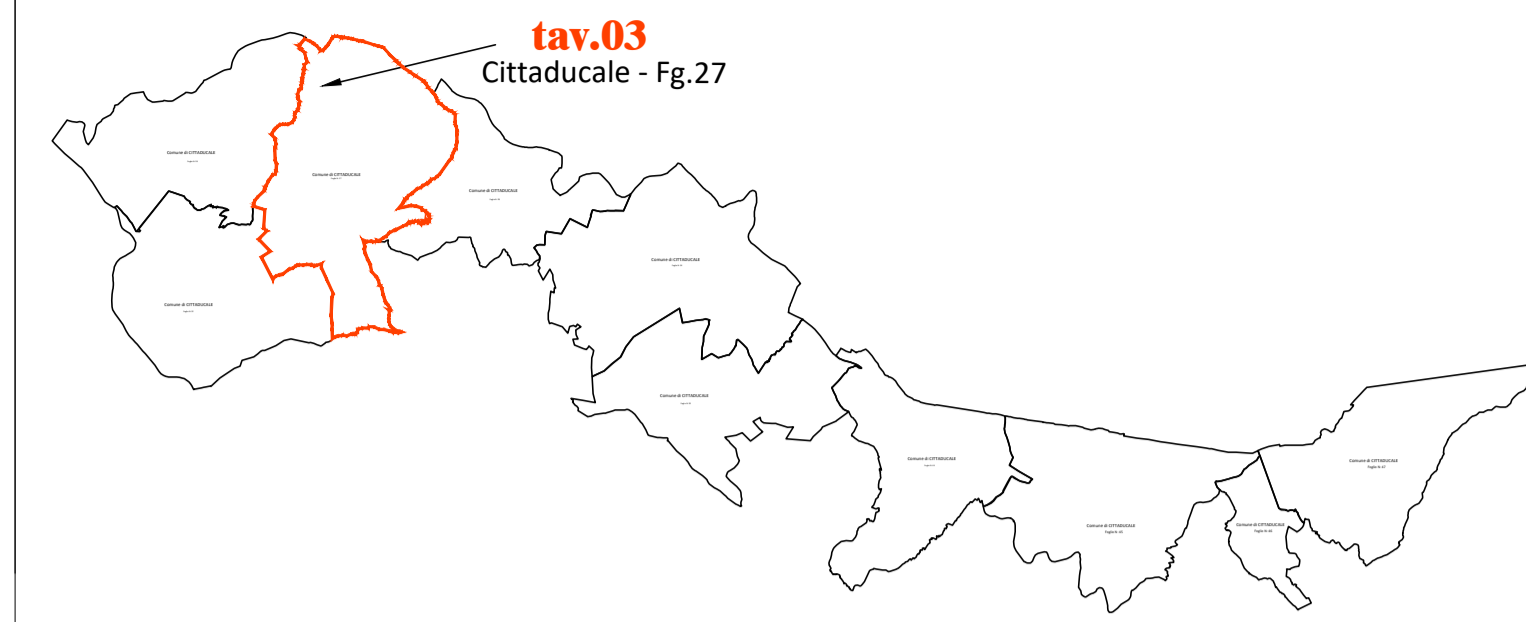
**Provincia di Rieti  
Comune di Cittaducale  
Foglio n.26**

**Stralcio 1 di 1  
Scala 1:2000**

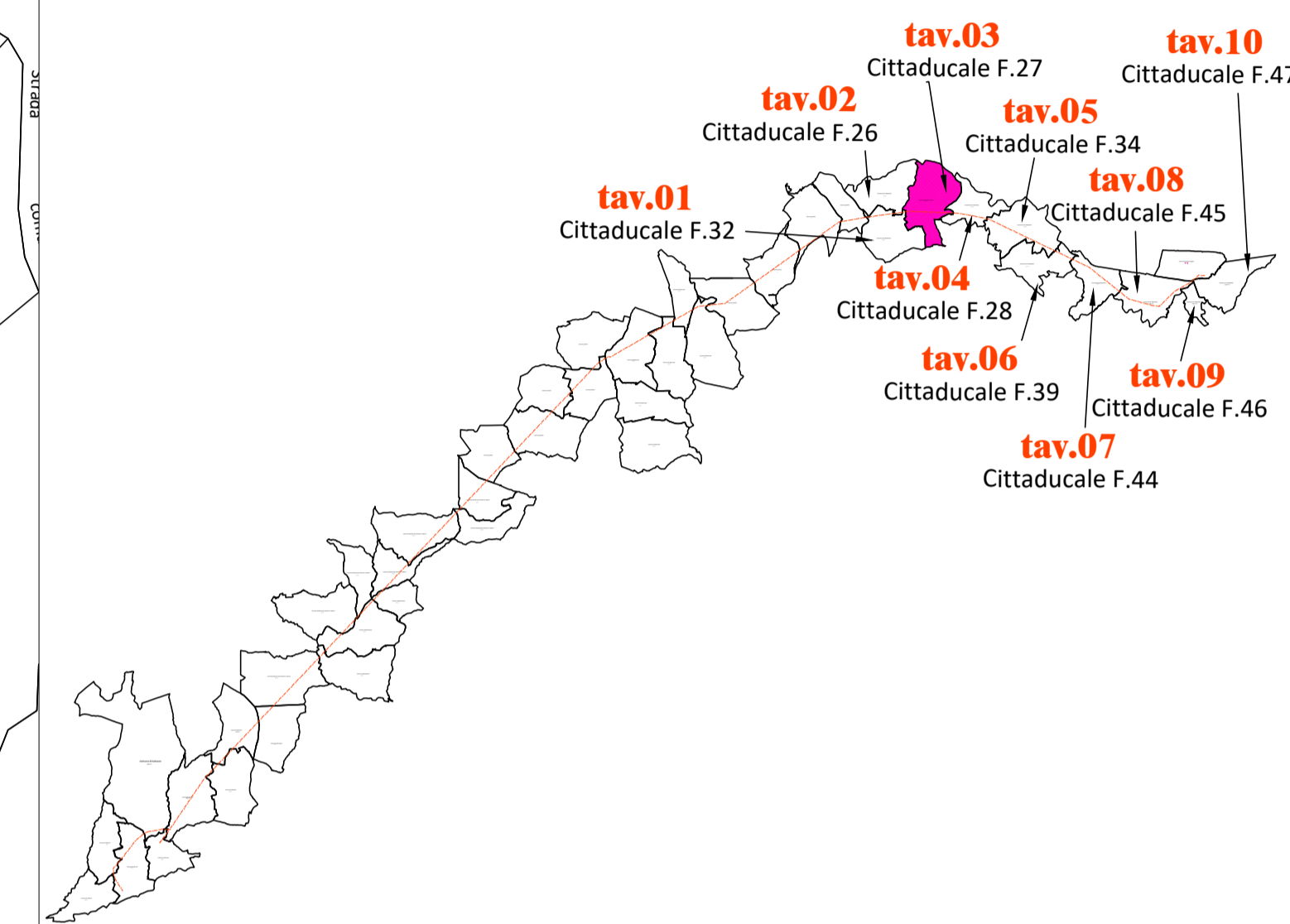
**A194 (Tav.2 di 10)**



INQUADRAMENTO FOGLIO CATASTALE



QUADRO DI UNIONE GENERALE



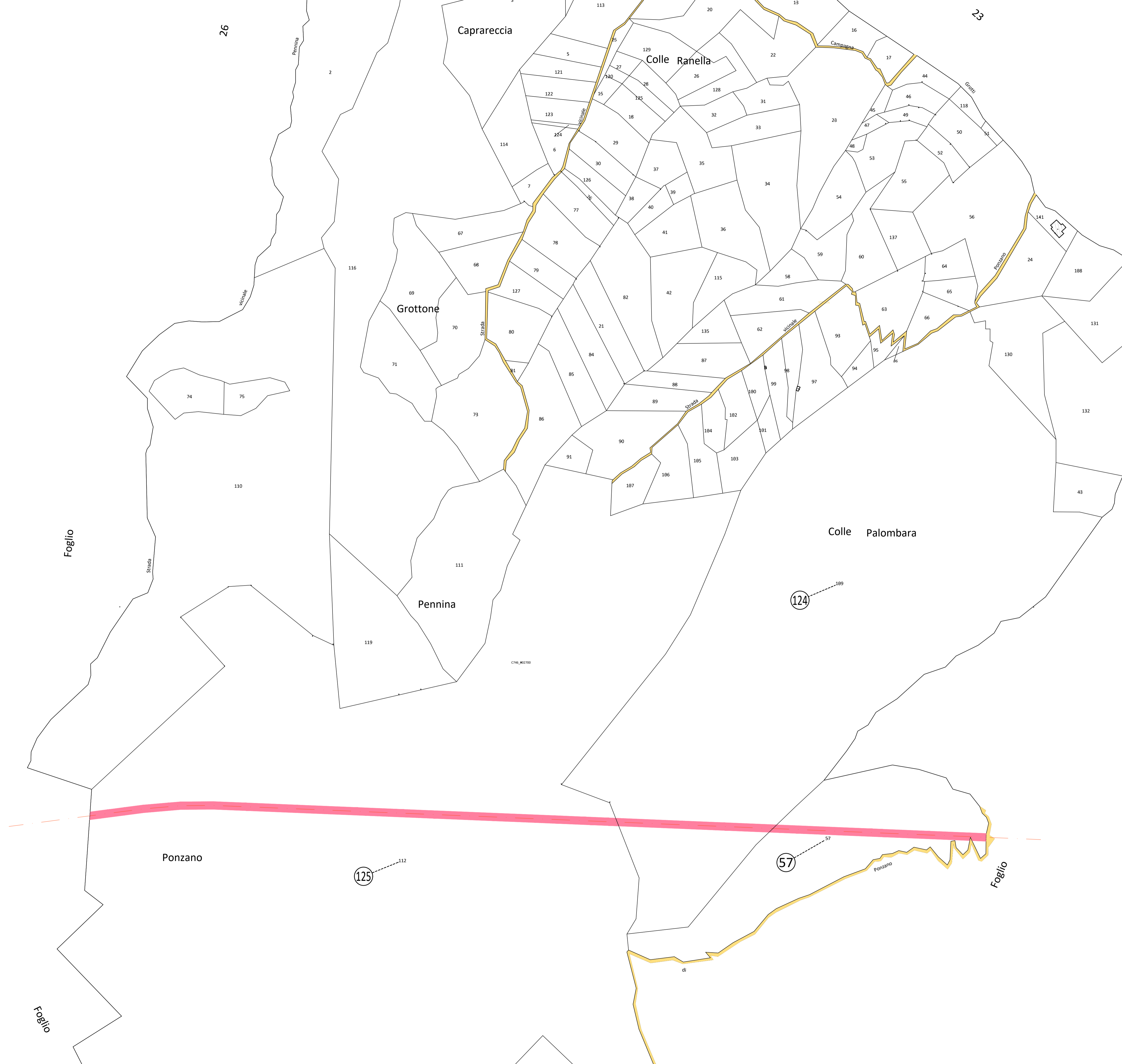
LEGENDA

	SERVITU' ACQUEDOTTO		SERVITU' DI PASSAGGIO
	AREA IN CONCESSIONE AD ACEA ATO 2		AREA DI ESPROPRIO
	AREA DI OCCUPAZIONE TEMPORANEA		AREA DI DEMOLIZIONE
	ASSE CONDOTTA DI PROGETTO		SERVITU' GALLERIA
	NUMERO PARTICELLARE		SERVITU' FOGNATURA
	SERVITU' ACQUEDOTTO + DEMOLIZIONE		SERVITU' PASSAGGIO + ACQUEDOTTO
	SERVITU' GALLERIA + OCC.TEMPORANEA + DEMOLIZIONE		SERVITU' PASSAGGIO + GALLERIA
	SERVITU' GALLERIA + OCC.TEMPORANEA		

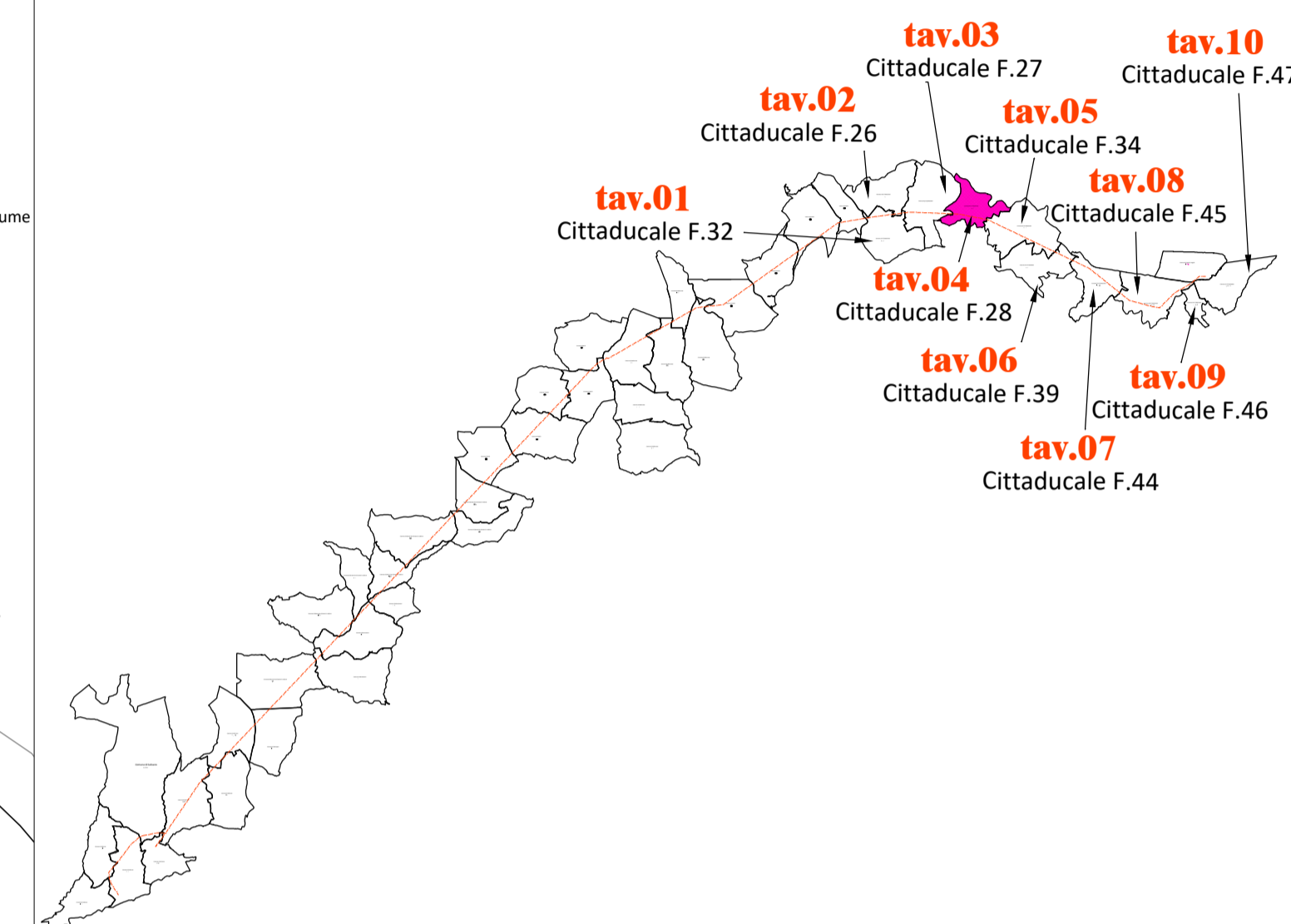
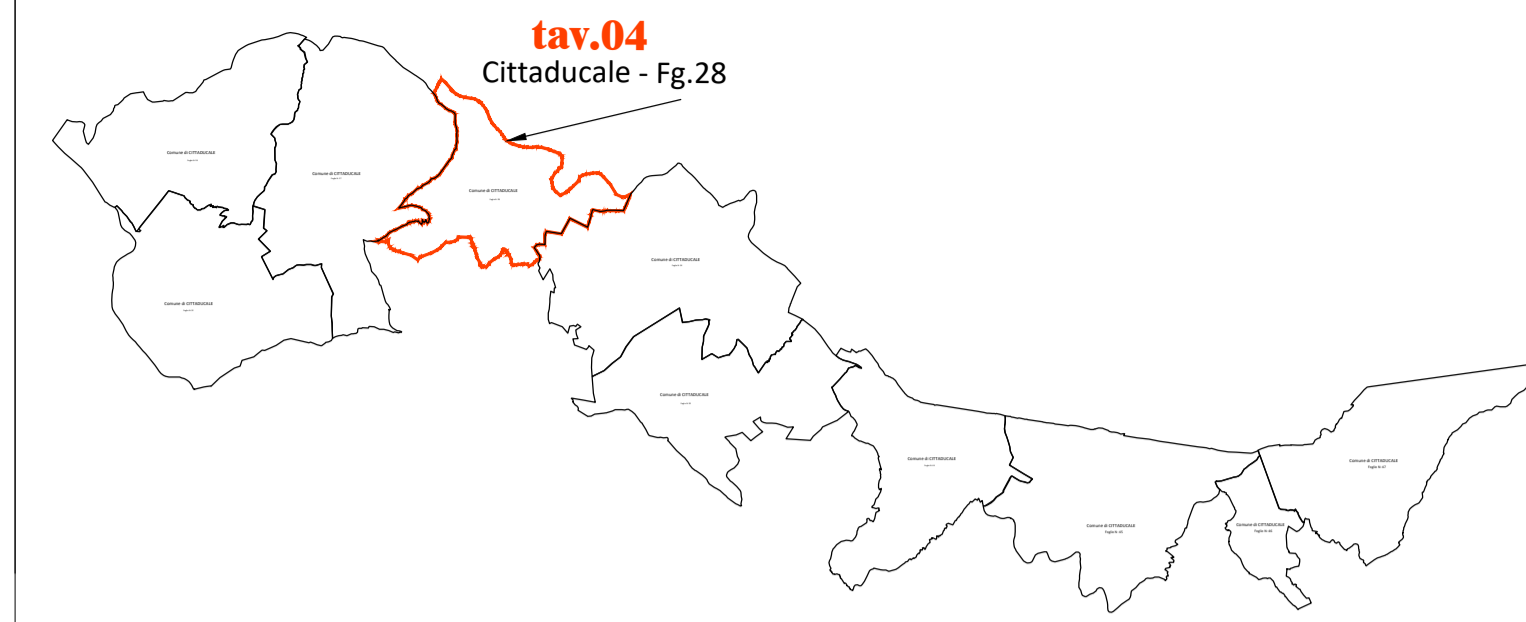
Provincia di Rieti  
Comune di Cittaducale  
Foglio n.27

Stralcio 1 di 1  
Scala 1:2000

A194 (Tav.3 di 10)







LEGENDA

	SERVITU' ACQUEDOTTO		SERVITU' DI PASSAGGIO
	AREA IN CONCESSIONE AD ACEA ATO 2		AREA DI ESPROPRIO
	AREA DI OCCUPAZIONE TEMPORANEA		AREA DI DEMOLIZIONE
	ASSE CONDOTTA DI PROGETTO		SERVITU' GALLERIA
	NUMERO PARTICELLARE		SERVITU' FOGNATURA
	SERVITU' ACQUEDOTTO + DEMOLIZIONE		SERVITU' PASSAGGIO + ACQUEDOTTO
	SERVITU' GALLERIA + OCC.TEMPORANEA + DEMOLIZIONE		SERVITU' PASSAGGIO + GALLERIA
	SERVITU' GALLERIA + OCC.TEMPORANEA		

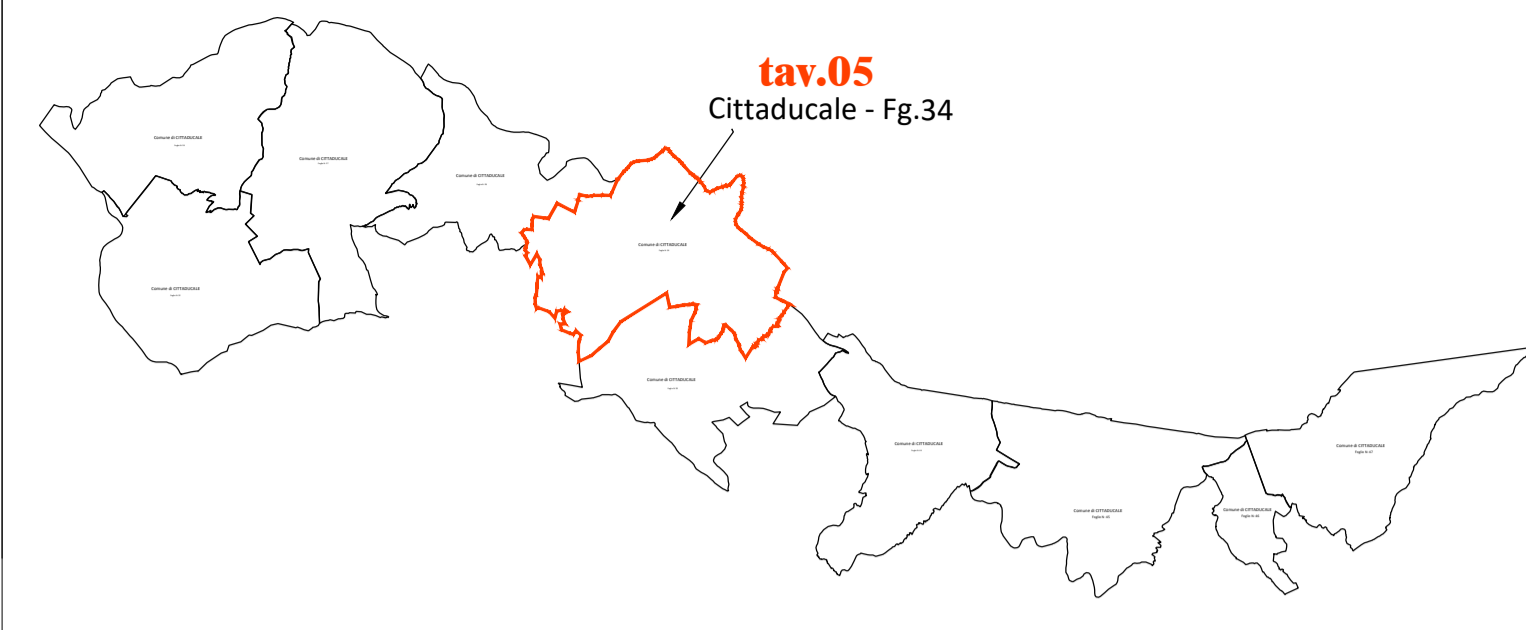
Provincia di Rieti  
Comune di Cittaducale  
Foglio n.28

Stralcio 1 di 1  
Scala 1:2000

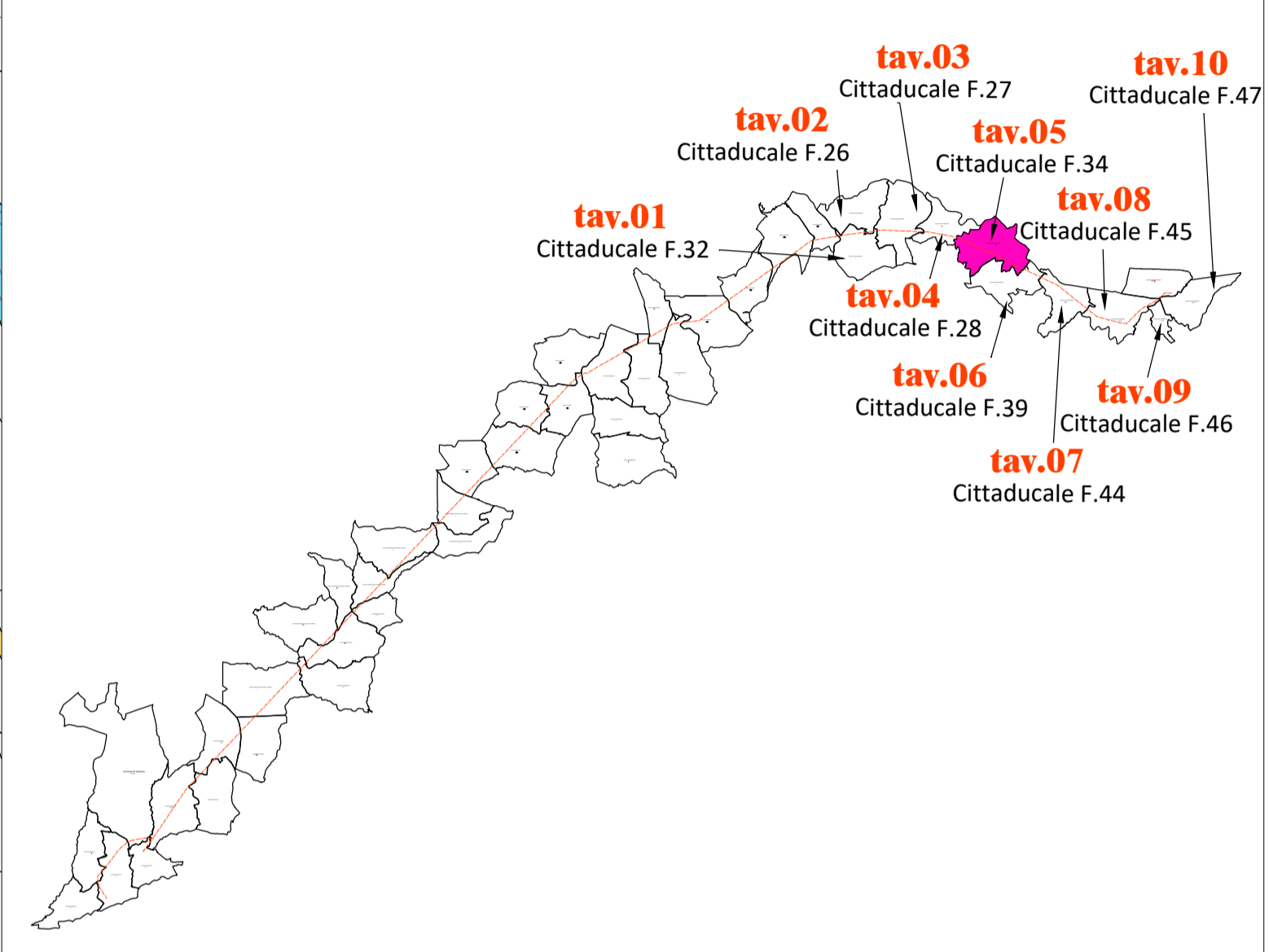
A194 (Tav.4 di 10)







QUADRO DI UNIONE GENERALE



LEGENDA

	SERVITU' ACQUEDOTTO		SERVITU' DI PASSAGGIO
	AREA IN CONCESSIONE AD ACEA ATO 2		AREA DI ESPROPRIO
	AREA DI OCCUPAZIONE TEMPORANEA		AREA DI DEMOLIZIONE
	ASSE CONDOTTA DI PROGETTO		SERVITU' GALLERIA
	NUMERO PARTICELLARE		SERVITU' FOGNATURA
	SERVITU' ACQUEDOTTO + DEMOLIZIONE		SERVITU' PASSAGGIO + ACQUEDOTTO
	SERVITU' GALLERIA + OCC.TEMPORANEA + DEMOLIZIONE		SERVITU' PASSAGGIO + GALLERIA
	SERVITU' GALLERIA + OCC.TEMPORANEA		

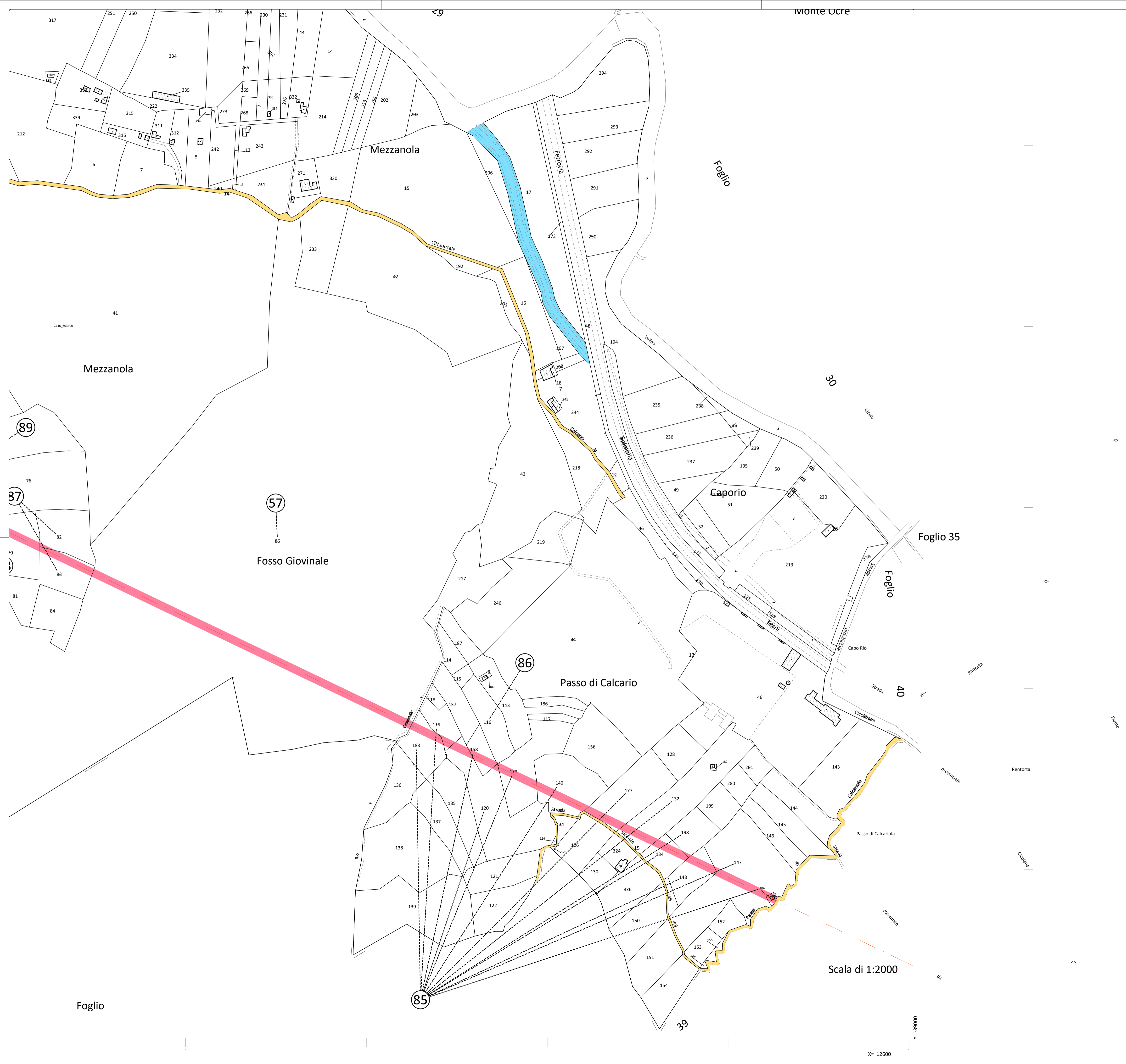
Provincia di Rieti  
Comune di Cittaducale  
Foglio n.34

Stralcio 1 di 2  
Scala 1:2000

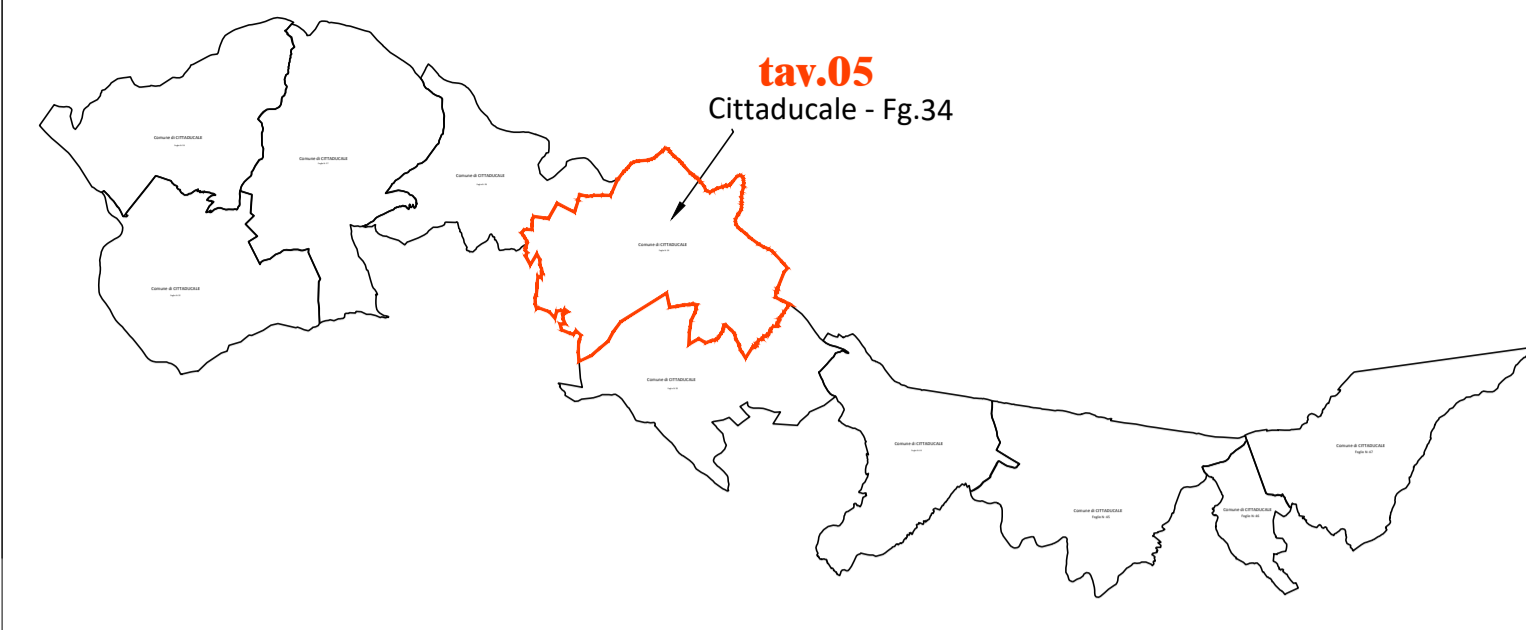
A194 (Tav.5 di 10)



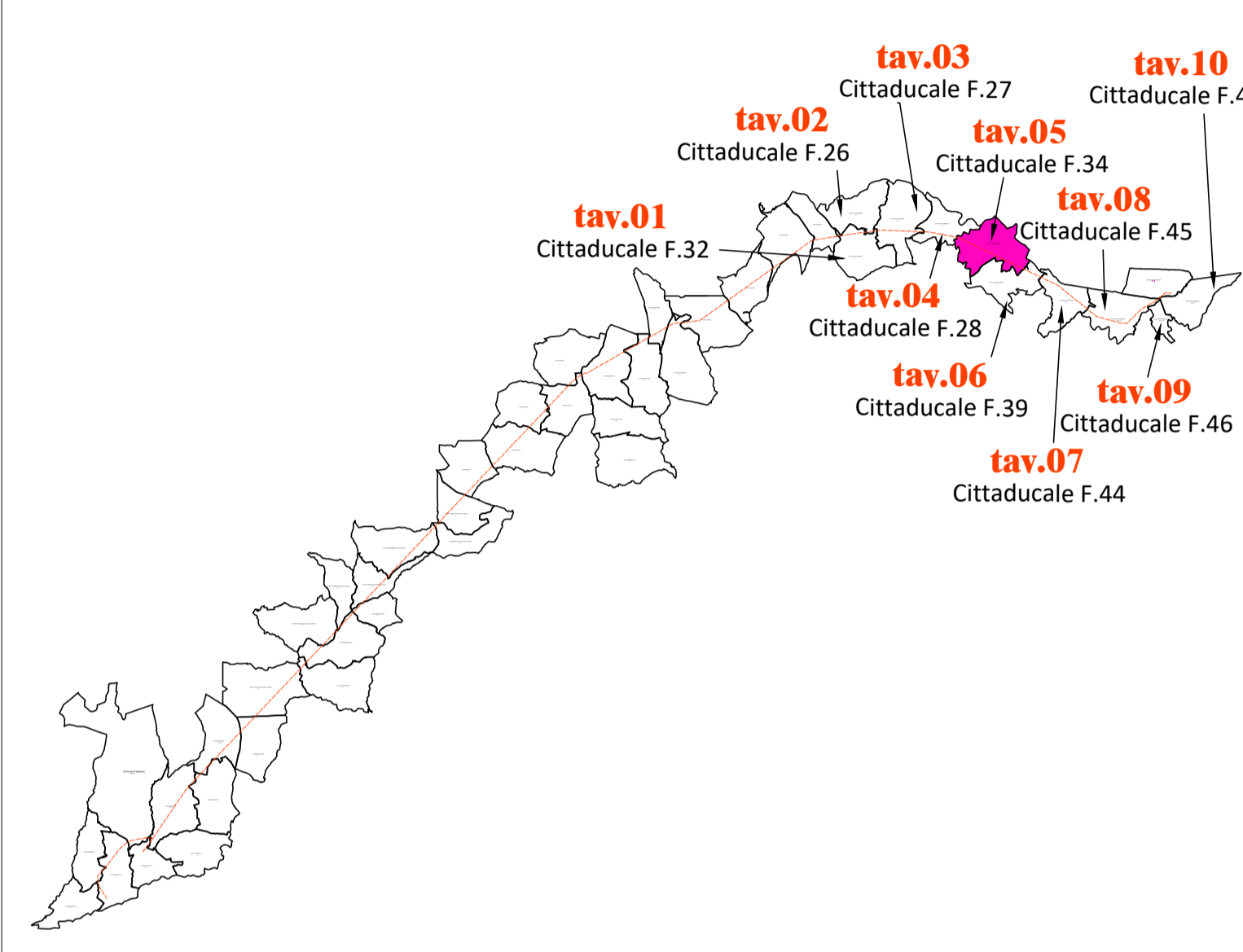




INQUADRAMENTO FOGLIO CATASTALE



QUADRO DI UNIONE GENERALE



LEGENDA

	SERVITU' ACQUEDOTTO		SERVITU' DI PASSAGGIO
	AREA IN CONCESSIONE AD ACEA ATO 2		AREA DI ESPROPRIO
	AREA DI OCCUPAZIONE TEMPORANEA		AREA DI DEMOLIZIONE
	ASSE CONDOTTA DI PROGETTO		SERVITU' GALLERIA
	NUMERO PARTICELLARE		SERVITU' FOGNATURA
	SERVITU' ACQUEDOTTO + DEMOLIZIONE		SERVITU' PASSAGGIO + ACQUEDOTTO
	SERVITU' GALLERIA + OCC.TEMPORANEA + DEMOLIZIONE		SERVITU' PASSAGGIO + GALLERIA
	SERVITU'GALLERIA + OCC.TEMPORANEA		

Provincia di Rieti  
 Comune di Cittaducale  
 Foglio n.34

Stralcio 2 di 2  
 Scala 1:2000

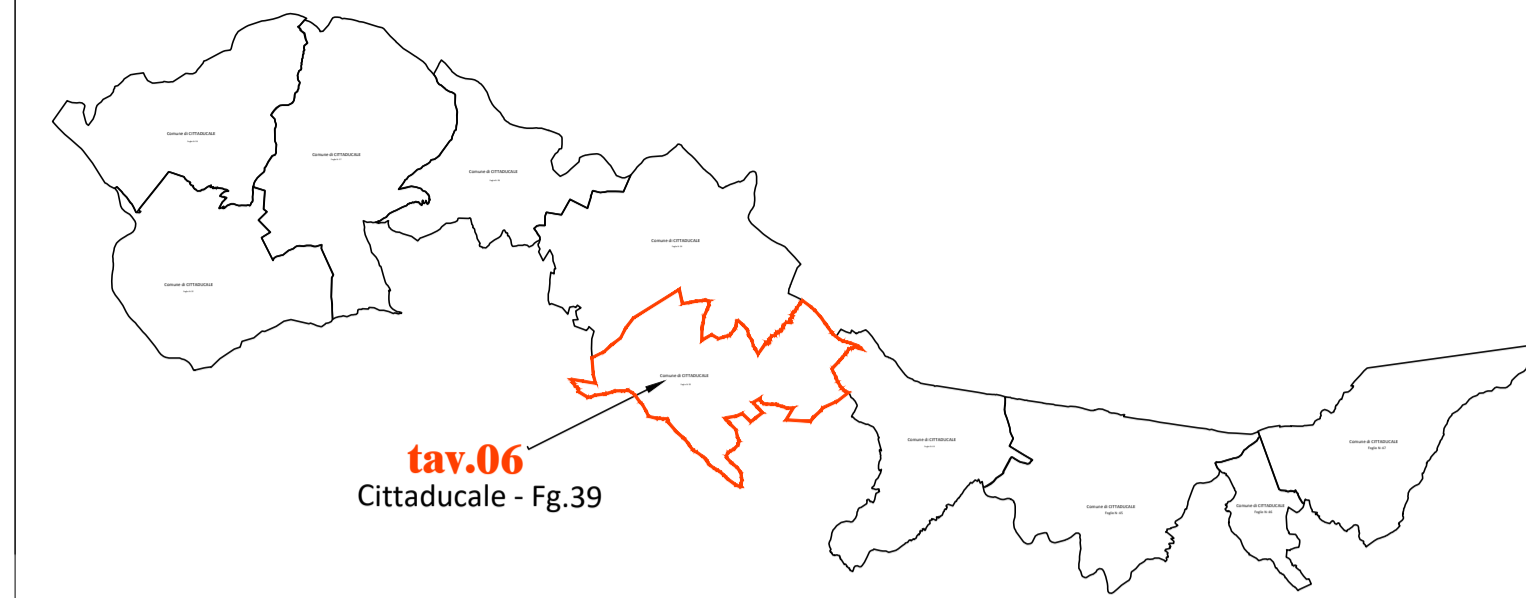
A194 (Tav.5 di 10)

Scala di 1:2000

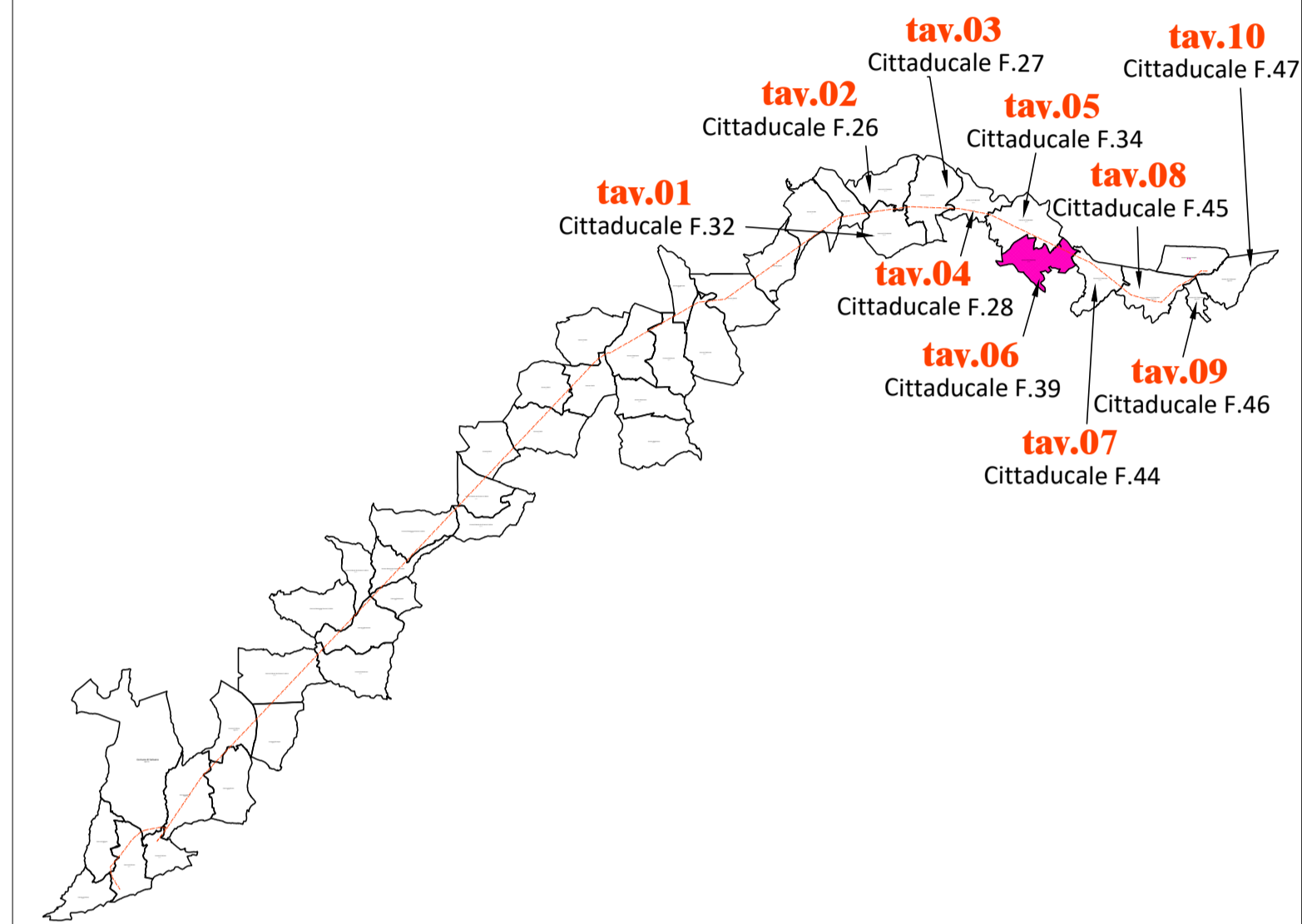
X= 12600

Y= 398000





QUADRO DI UNIONE GENERALE



LEGENDA

	SERVITU' ACQUEDOTTO		SERVITU' DI PASSAGGIO
	AREA IN CONCESSIONE AD ACEA ATO 2		AREA DI ESPROPRIO
	AREA DI OCCUPAZIONE TEMPORANEA		AREA DI DEMOLIZIONE
	ASSE CONDOTTA DI PROGETTO		SERVITU' GALLERIA
	NUMERO PARTICELLARE		SERVITU' FOGNATURA
	SERVITU' ACQUEDOTTO + DEMOLIZIONE		SERVITU' PASSAGGIO + ACQUEDOTTO
	SERVITU' GALLERIA + OCC.TEMPORANEA + DEMOLIZIONE		SERVITU' PASSAGGIO + GALLERIA
	SERVITU' GALLERIA + OCC.TEMPORANEA		

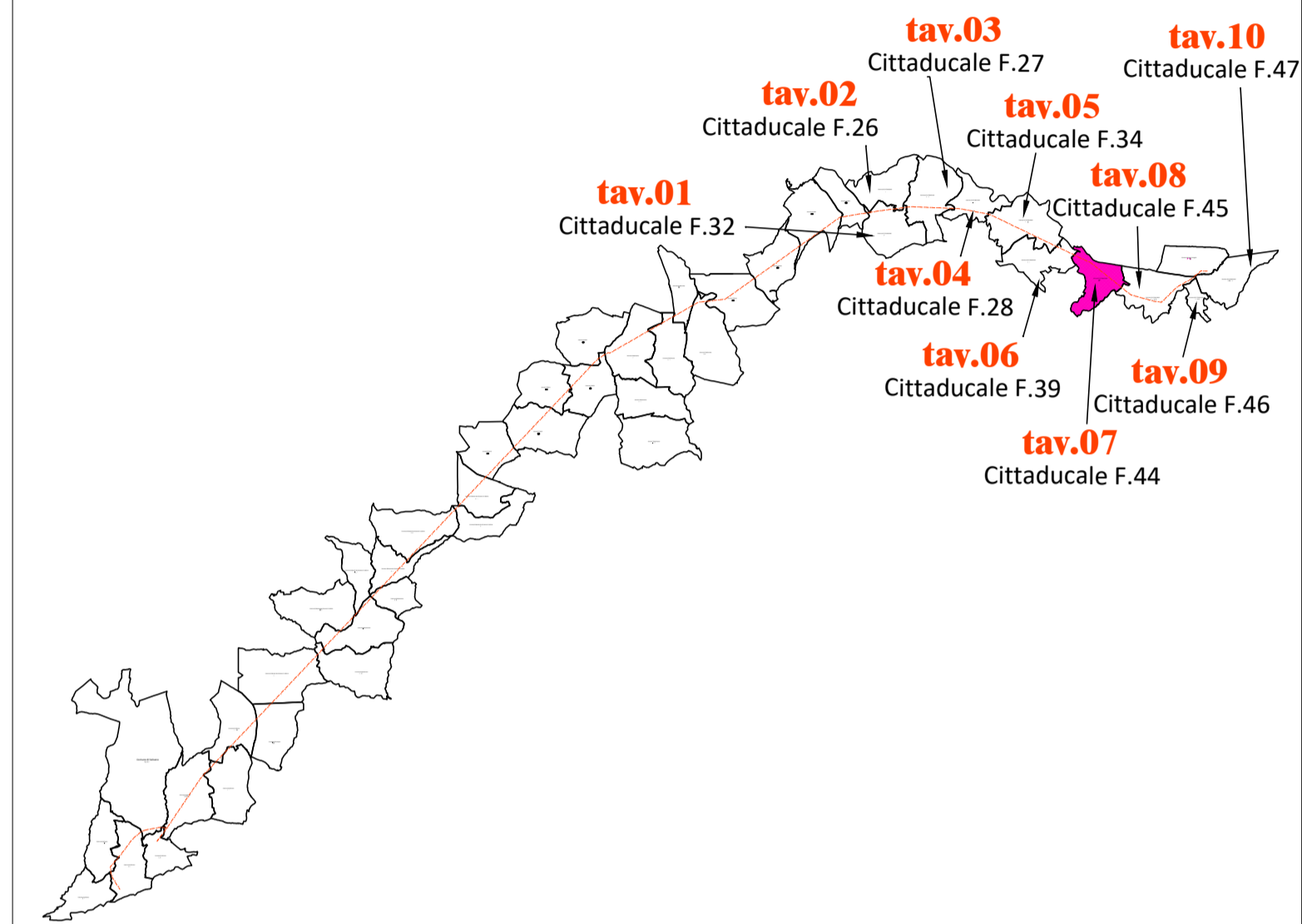
Provincia di Rieti  
Comune di Cittaducale  
Foglio n.39

Stralcio 1 di 1  
Scala 1:2000

A194 (Tav.6 di 10)







	SERVITU' ACQUEDOTTO		SERVITU' DI PASSAGGIO
	AREA IN CONCESSIONE AD ACEA ATO 2		AREA DI ESPROPRIO
	AREA DI OCCUPAZIONE TEMPORANEA		AREA DI DEMOLIZIONE
	ASSE CONDOTTA DI PROGETTO		SERVITU' GALLERIA
	NUMERO PARTICELLARE		SERVITU' FOGNATURA
	SERVITU' ACQUEDOTTO + DEMOLIZIONE		SERVITU' PASSAGGIO + ACQUEDOTTO
	SERVITU' GALLERIA + OCC.TEMPORANEA + DEMOLIZIONE		SERVITU' PASSAGGIO + GALLERIA
	SERVITU' GALLERIA + OCC.TEMPORANEA		

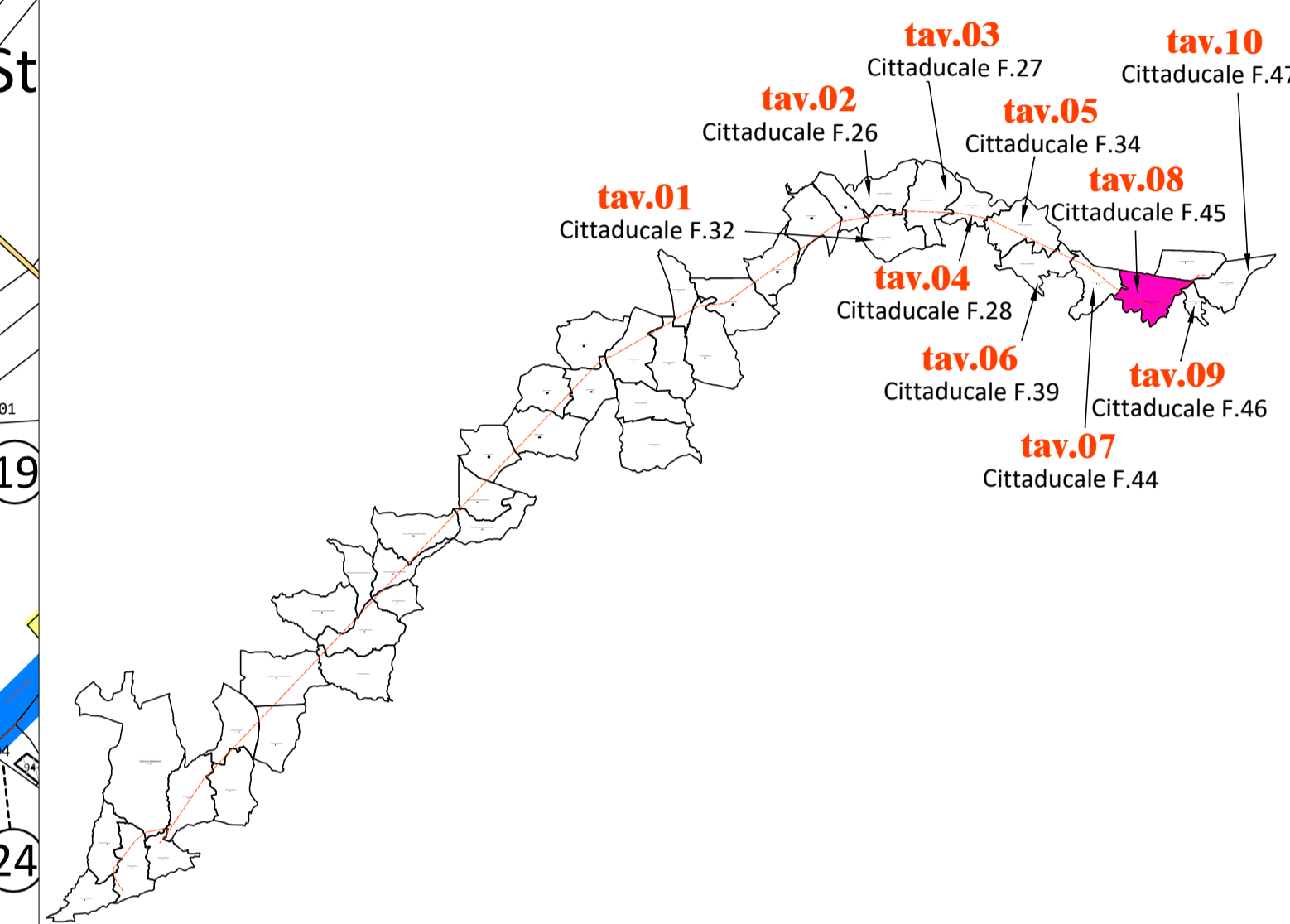
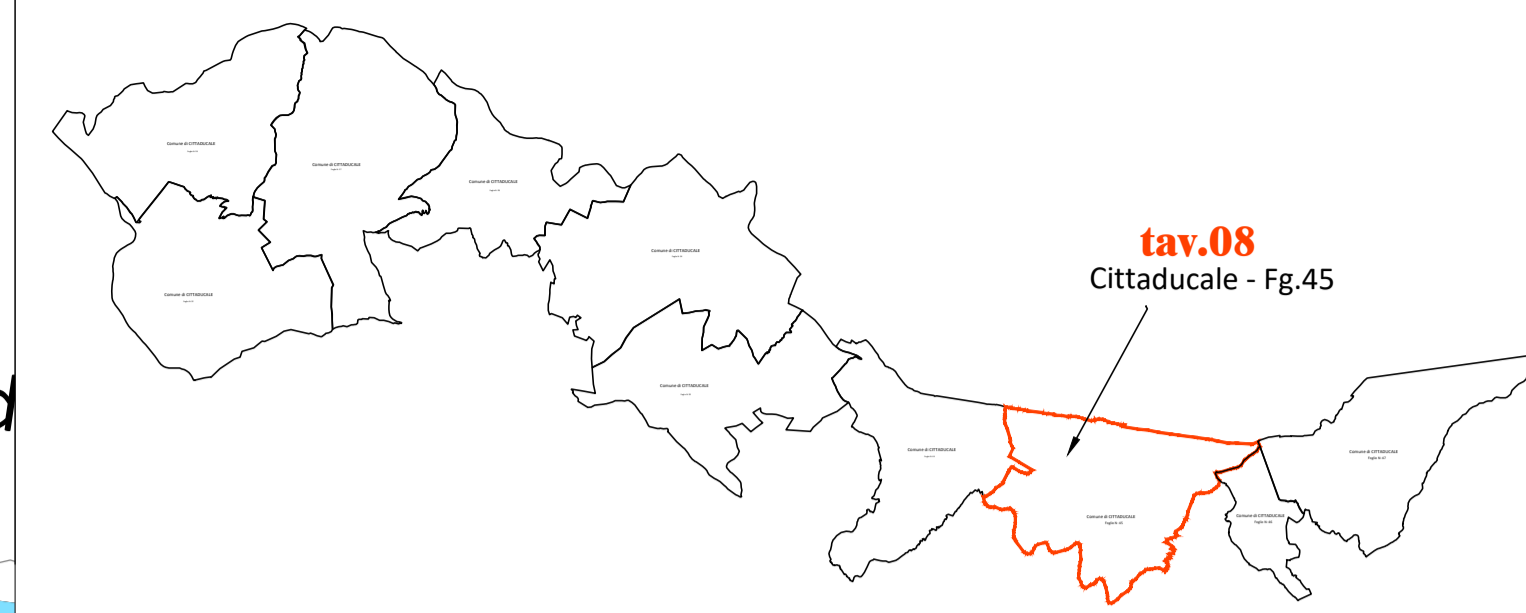
Provincia di Rieti  
 Comune di Cittaducale  
 Foglio n.44

Stralcio 1 di 1  
 Scala 1:2000

A194 (Tav.7 di 10)







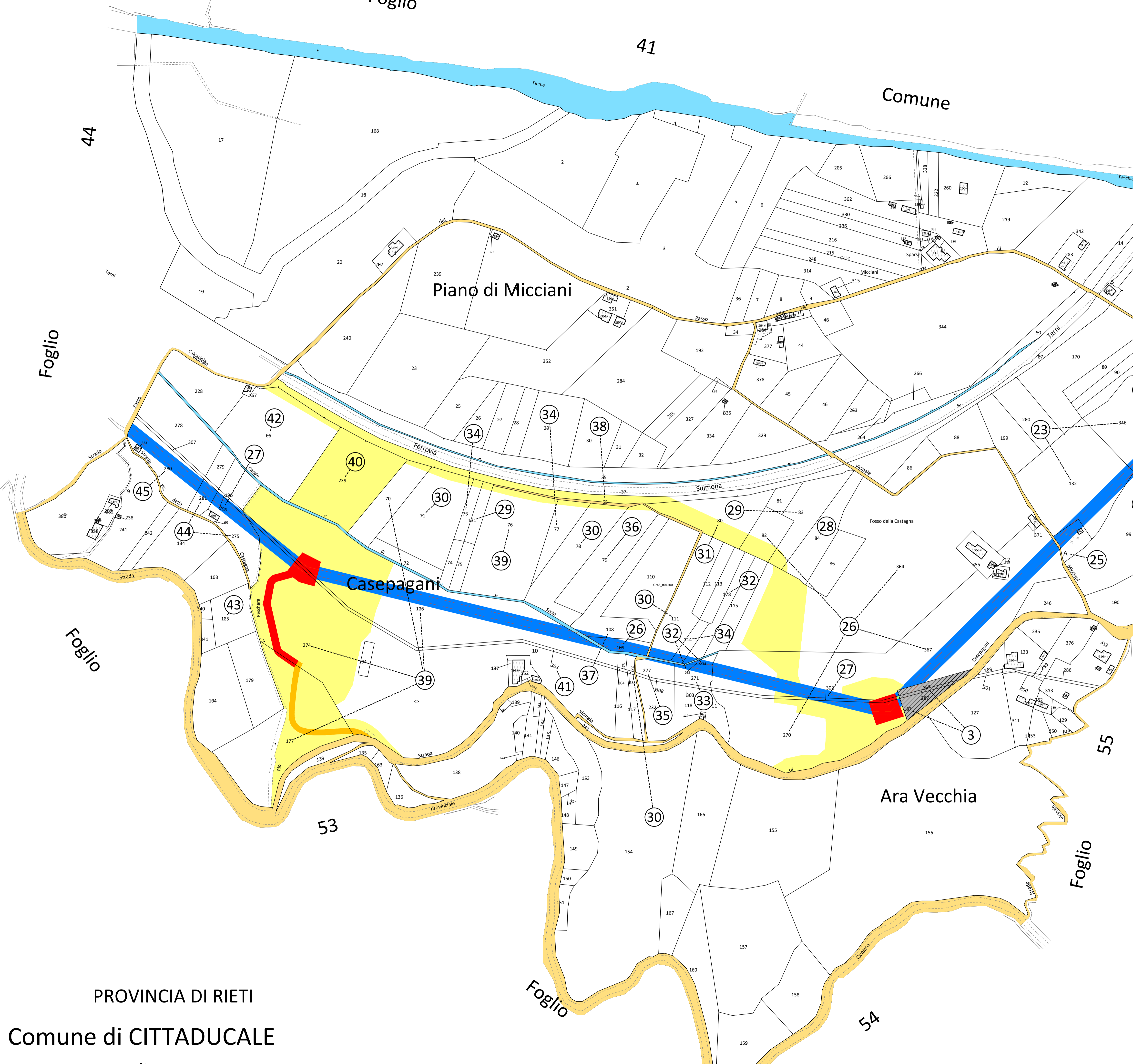
LEGENDA

	SERVITU' ACQUEDOTTO		SERVITU' DI PASSAGGIO
	AREA IN CONCESSIONE AD ACEA ATO 2		AREA DI ESPROPRIO
	AREA DI OCCUPAZIONE TEMPORANEA		AREA DI DEMOLIZIONE
	ASSE CONDOTTA DI PROGETTO		SERVITU' GALLERIA
	NUMERO PARTICELLARE		SERVITU' FOGNATURA
	SERVITU' ACQUEDOTTO + DEMOLIZIONE		SERVITU' PASSAGGIO + ACQUEDOTTO
	SERVITU' GALLERIA + OCC.TEMPORANEA + DEMOLIZIONE		SERVITU' PASSAGGIO + GALLERIA
	SERVITU' GALLERIA + OCC.TEMPORANEA		

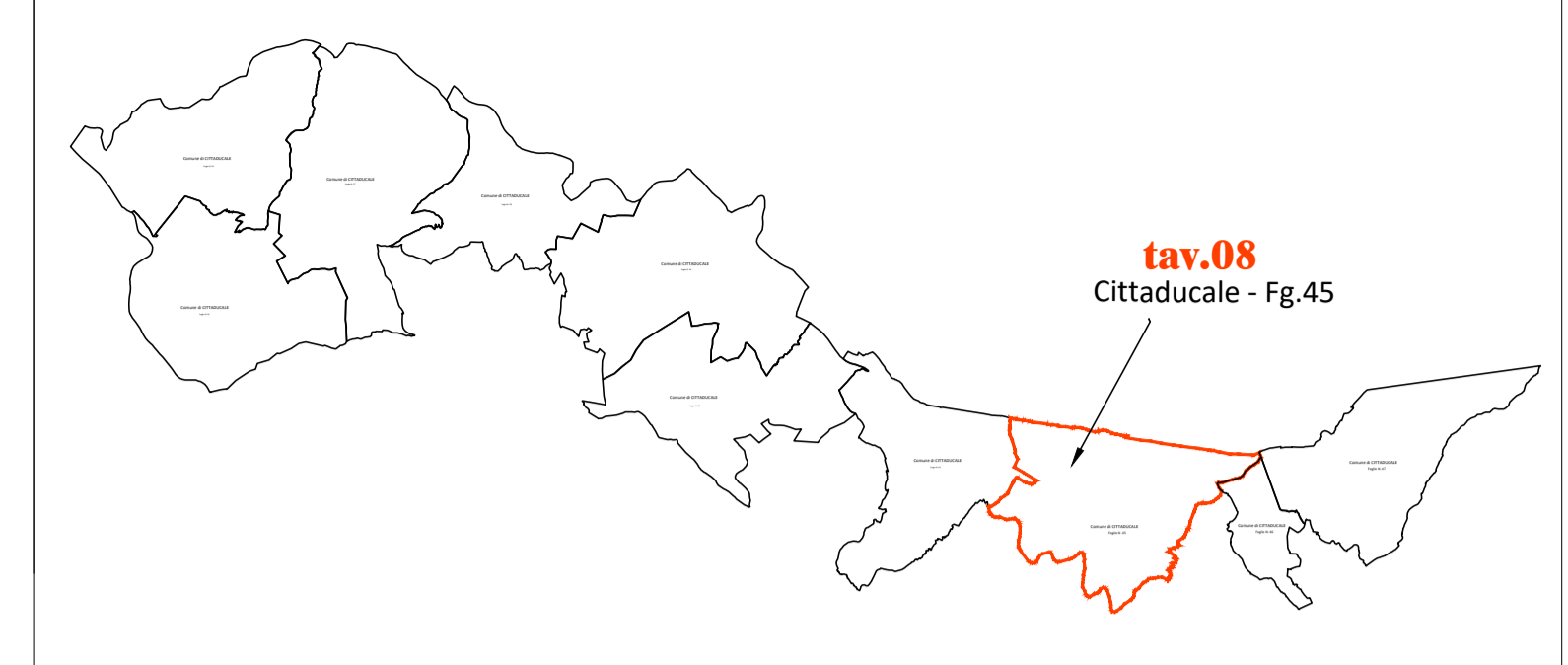
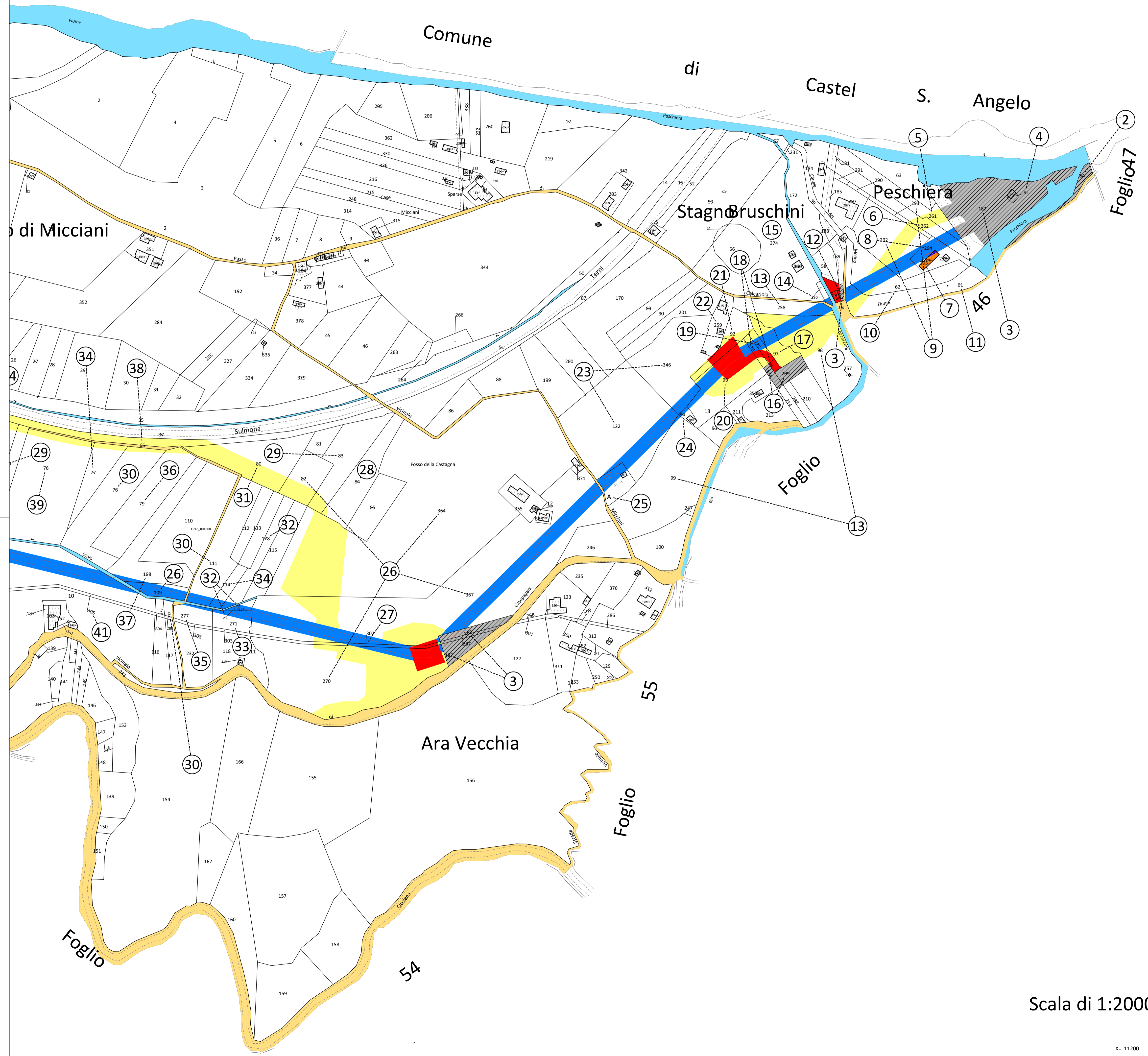
Provincia di Rieti  
Comune di Cittaducale  
Foglio n.45

Stralcio 1 di 2  
Scala 1:2000

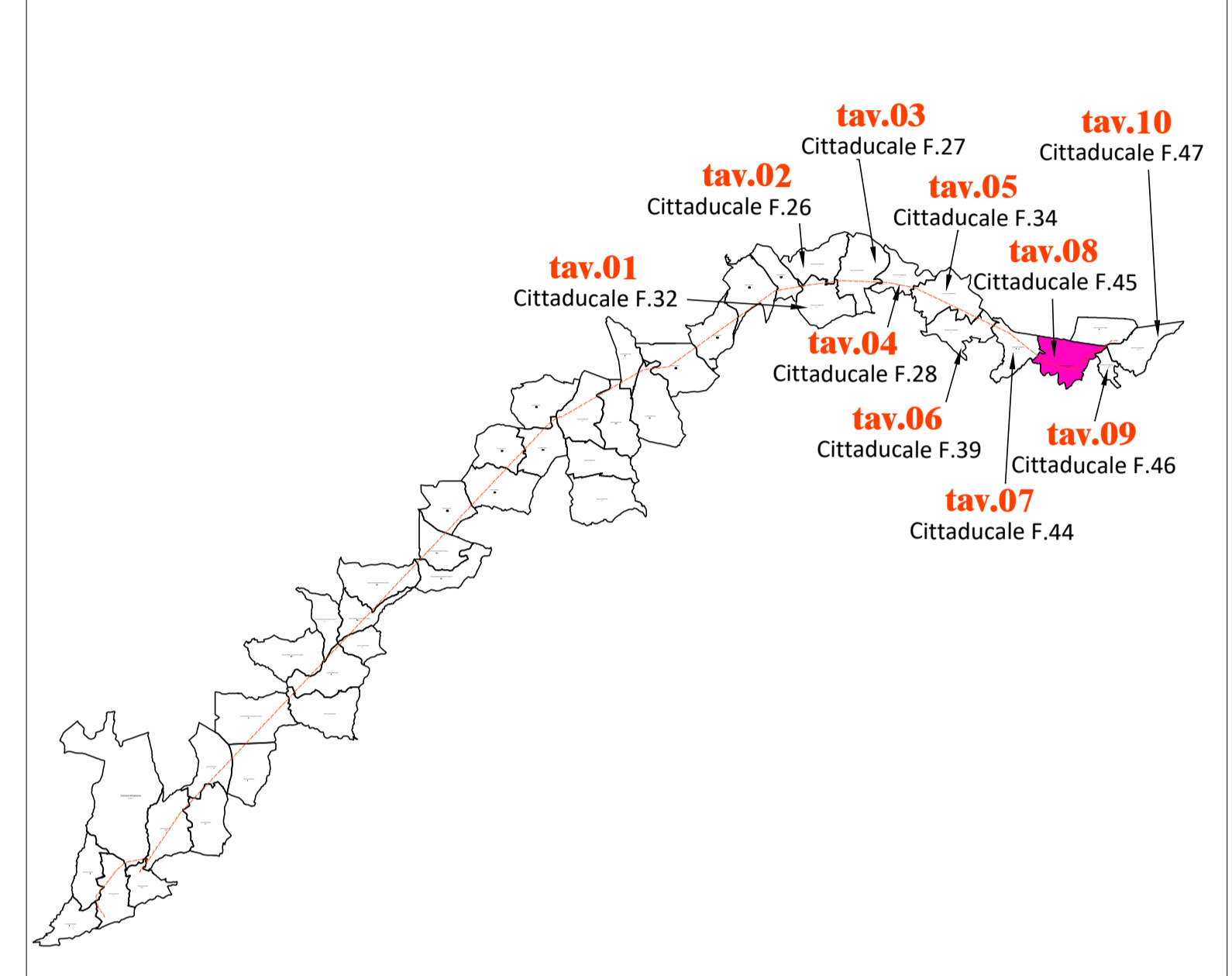
A194 (Tav.8 di 10)







QUADRO DI UNIONE GENERALE



LEGENDA

	SERVITU' ACQUEDOTTO		SERVITU' DI PASSAGGIO
	AREA IN CONCESSIONE AD ACEA ATO 2		AREA DI ESPROPRIO
	AREA DI OCCUPAZIONE TEMPORANEA		AREA DI DEMOLIZIONE
	ASSE CONDOTTA DI PROGETTO		SERVITU' GALLERIA
	NUMERO PARTICELLARE		SERVITU' FOGNATURA
	SERVITU' ACQUEDOTTO + DEMOLIZIONE		SERVITU' PASSAGGIO + ACQUEDOTTO
	SERVITU' GALLERIA + OCC.TEMPORANEA + DEMOLIZIONE		SERVITU' PASSAGGIO + GALLERIA
	SERVITU' GALLERIA + OCC.TEMPORANEA		

Provincia di Rieti  
 Comune di Cittaducale  
 Foglio n.45

Stralcio 2 di 2  
 Scala 1:2000

Scala di 1:2000

Y= 36200

X= 11200

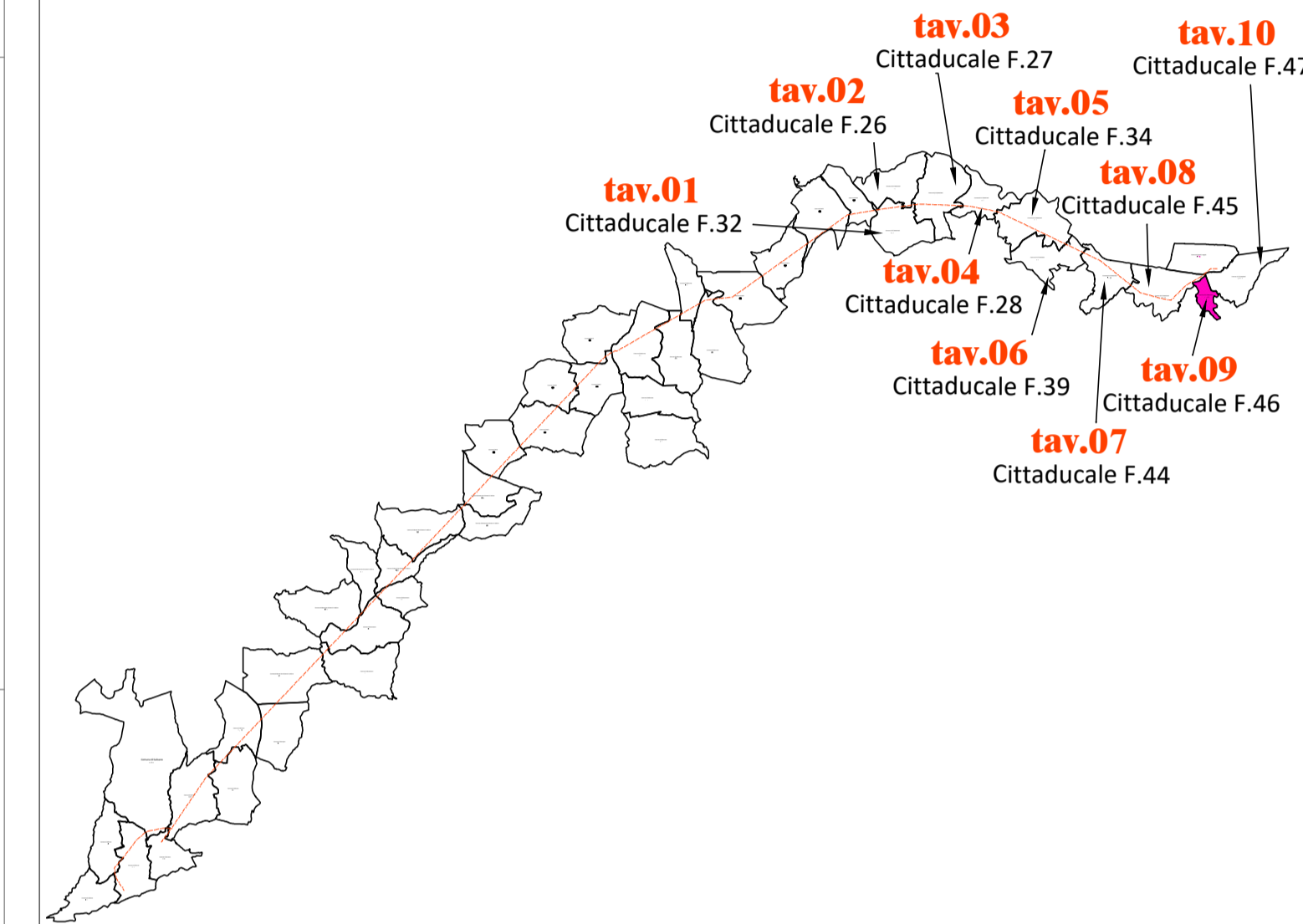




INQUADRAMENTO FOGLIO CATASTALE



QUADRO DI UNIONE GENERALE



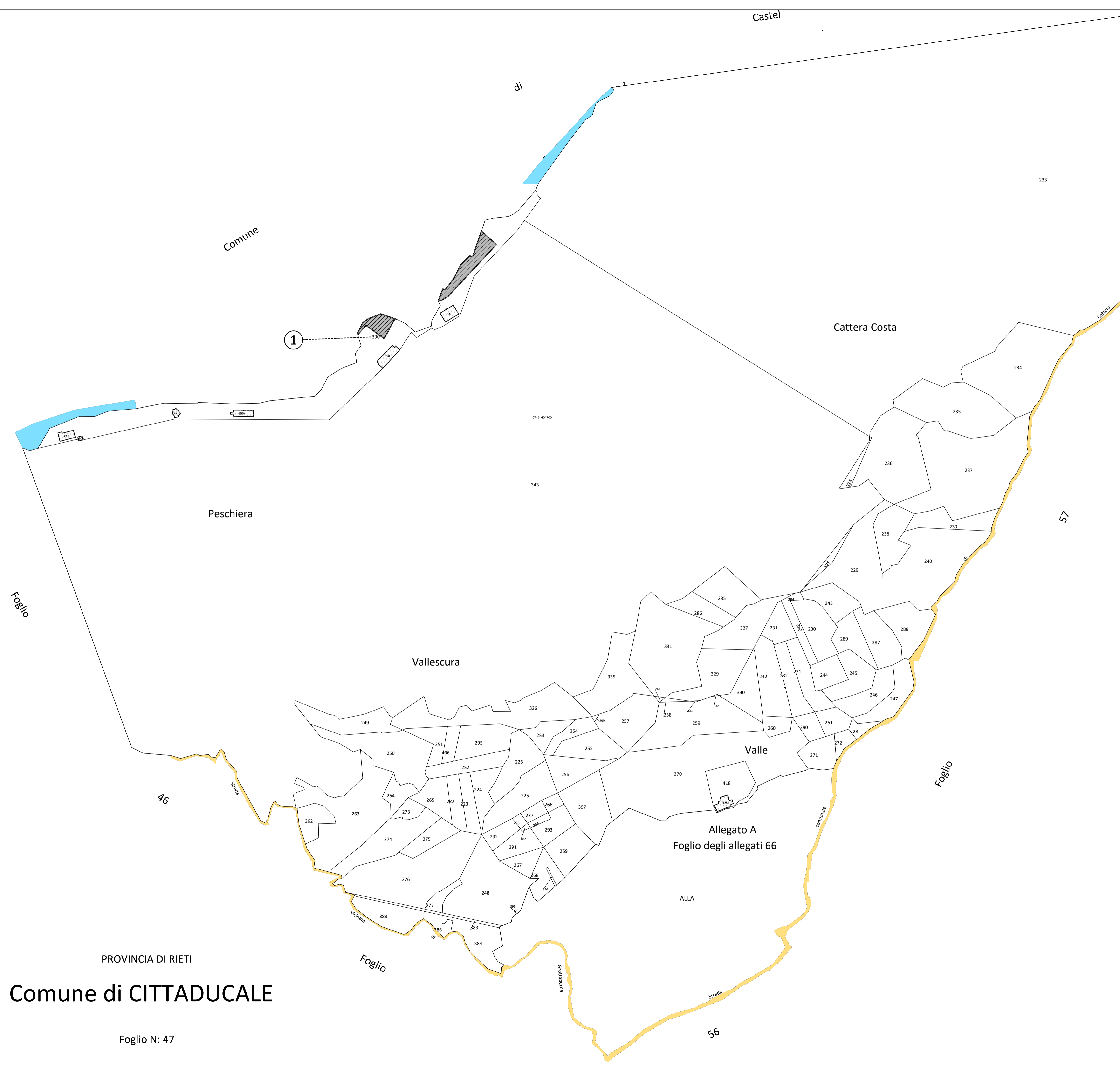
LEGENDA

	SERVITU' ACQUEDOTTO		SERVITU' DI PASSAGGIO
	AREA IN CONCESSIONE AD ACEA ATO 2		AREA DI ESPROPRIO
	AREA DI OCCUPAZIONE TEMPORANEA		AREA DI DEMOLIZIONE
	ASSE CONDOTTA DI PROGETTO		SERVITU' GALLERIA
	NUMERO PARTICELLARE		SERVITU' FOGNATURA
	SERVITU' ACQUEDOTTO + DEMOLIZIONE		SERVITU' PASSAGGIO + ACQUEDOTTO
	SERVITU' GALLERIA + OCC.TEMPORANEA + DEMOLIZIONE		SERVITU' PASSAGGIO + GALLERIA
	SERVITU' GALLERIA + OCC.TEMPORANEA		

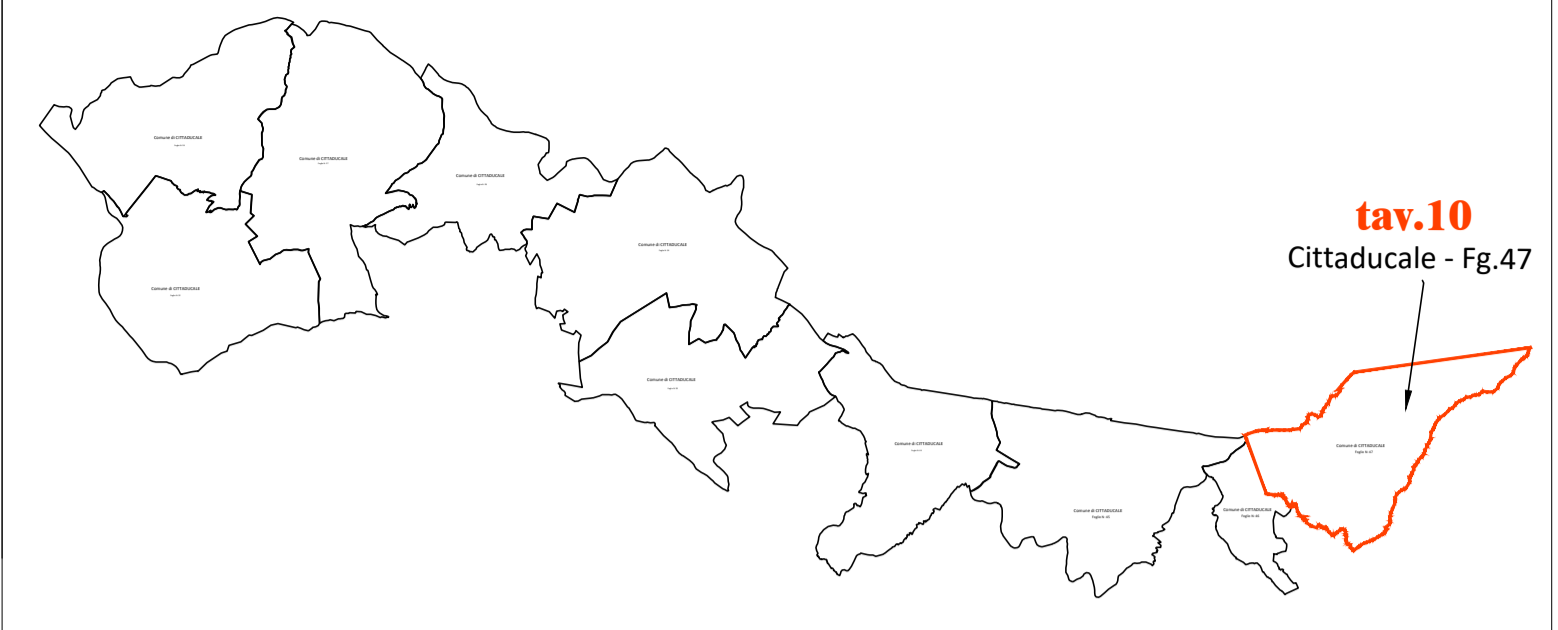
Provincia di Rieti  
 Comune di Cittaducale  
 Foglio n.46

Stralcio 1 di 1  
 Scala 1:2000

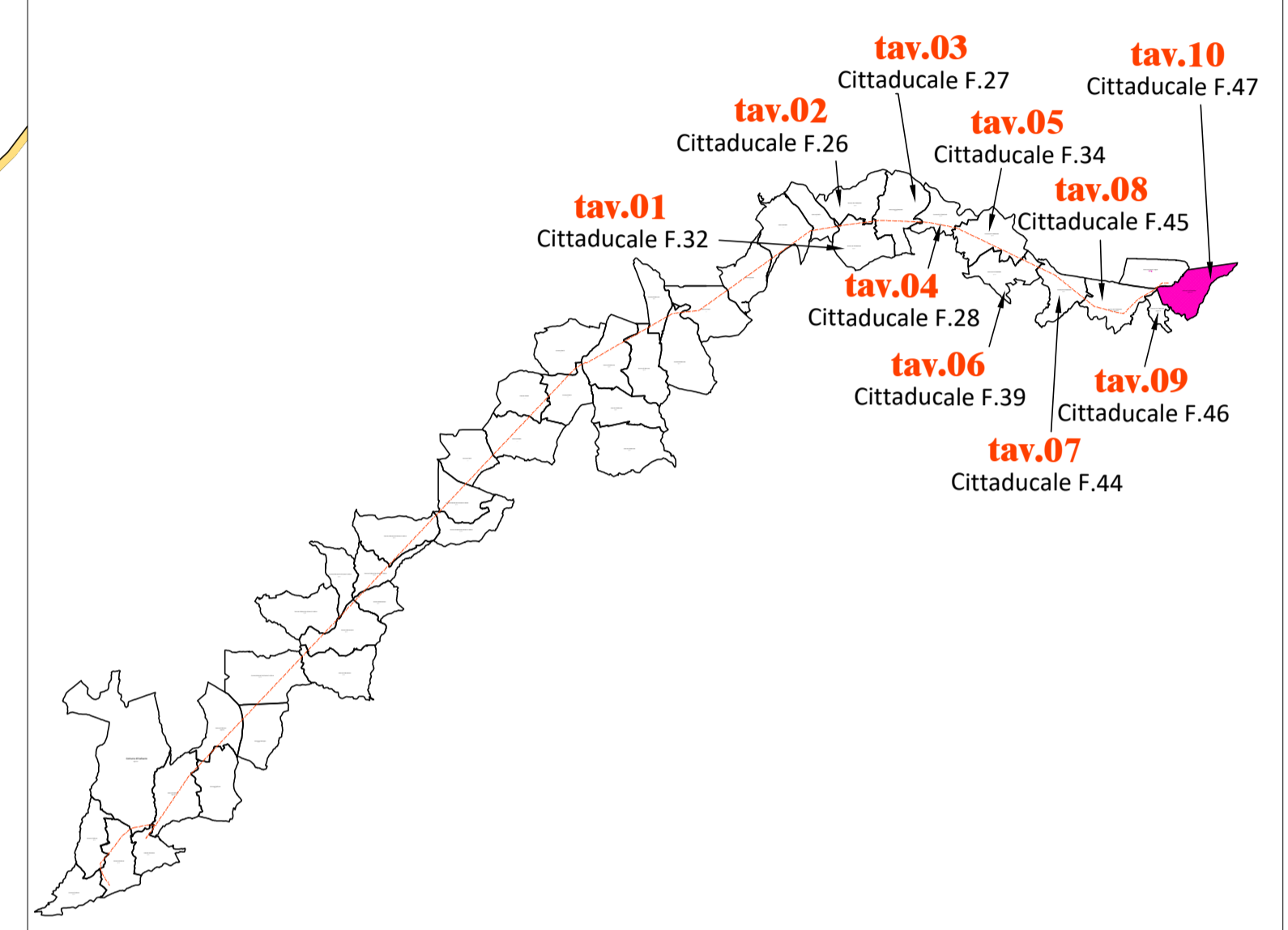




INQUADRAMENTO FOGLIO CATASTALE



QUADRO DI UNIONE GENERALE



LEGENDA

	SERVITU' ACQUEDOTTO		SERVITU' DI PASSAGGIO
	AREA IN CONCESSIONE AD ACEA ATO 2		AREA DI ESPROPRIO
	AREA DI OCCUPAZIONE TEMPORANEA		AREA DI DEMOLIZIONE
	ASSE CONDOTTA DI PROGETTO		SERVITU' GALLERIA
	NUMERO PARTICELLARE		SERVITU' FOGNATURA
	SERVITU' ACQUEDOTTO + DEMOLIZIONE		SERVITU' PASSAGGIO + ACQUEDOTTO
	SERVITU' GALLERIA + OCC.TEMPORANEA + DEMOLIZIONE		SERVITU' PASSAGGIO + GALLERIA
	SERVITU' GALLERIA + OCC.TEMPORANEA		

Provincia di Rieti  
 Comune di Cittaducale  
 Foglio n.47

Stralcio 1 di 1  
 Scala 1:2000

PROVINCIA DI RIETI  
 Comune di CITTADUCALE

Foglio N: 47

A194 (Tav.10 di 10)