





PRESIDENZA DEL CONSIGLIO DEI MINISTRI
 MESSA IN SICUREZZA DEL SISTEMA ACQUEDOTTISTICO
 DEL PESCHIERA PER L'APPROVVIGIONAMENTO IDRICO
 DI ROMA CAPITALE E DELL'AREA METROPOLITANA

IL COMMISSARIO STRAORDINARIO ING. PhD MASSIMO SESSA

SUB COMMISSARIO ING. MASSIMO PATERNOSTRO



ACEA ATO 2 SPA

IL RESPONSABILE DEL PROCEDIMENTO

Ing. PhD Alessia Delle Site

SUPPORTO AL RESPONSABILE DEL PROCEDIMENTO

Dott. Avv. Vittorio Gennari

Sig.ra Claudia Iacobelli

Ing. Barnaba Paglia

CONSULENTE

Ing. Biagio Eramo

ELABORATO
A194PD TO146

COD. ATO2 APE10116

DATA **OTTOBRE 2019** SCALA **1:2000**

Progetto di sicurezza e ammodernamento
 dell'approvvigionamento della città
 metropolitana di Roma
 "Messa in sicurezza e ammodernamento del sistema
 idrico del Peschiera",
 L.n.108/2021, ex DL n.77/2021 art. 44 Allegato IV

AGG. N.	DATA	NOTE	FIRMA
1	DIC-19	AGGIORNAMENTO PER SIA	
2	MAR-20	AGGIORNAMENTO ELABORATI	
3	LUG-20	AGGIORNAMENTO ELABORATI	
4	GEN-21	AGGIORNAMENTO PARERE CSLLPP VOTO DEL 14/10/2020	
5	SETT-21	AGGIORNAMENTO ELABORATI	
6	OTT-22	AGGIORNAMENTO UVP	
7			

**NUOVO TRONCO SUPERIORE ACQUEDOTTO
 DEL PESCHIERA
 dalle Sorgenti alla Centrale di Salisano**

CUP G33E17000400006

PROGETTO DEFINITIVO

TEAM DI PROGETTAZIONE

CAPO PROGETTO
 Ing. Angelo Marchetti

IDRAULICA
 Ing. Eugenio Benedini

GEOLOGIA E IDROGEOLOGIA
 Geol. Stefano Tosti

GEOTECNICA E STRUTTURE
 Ing. Angelo Marchetti

ASPETTI AMBIENTALI
 Ing. Nicoletta Stracqualursi

ATTIVITA' TECNICHE DI SUPPORTO
 Geom. Stefano Francisci


ATTIVITA' PATRIMONIALI
 Geom. Fabio Pompei

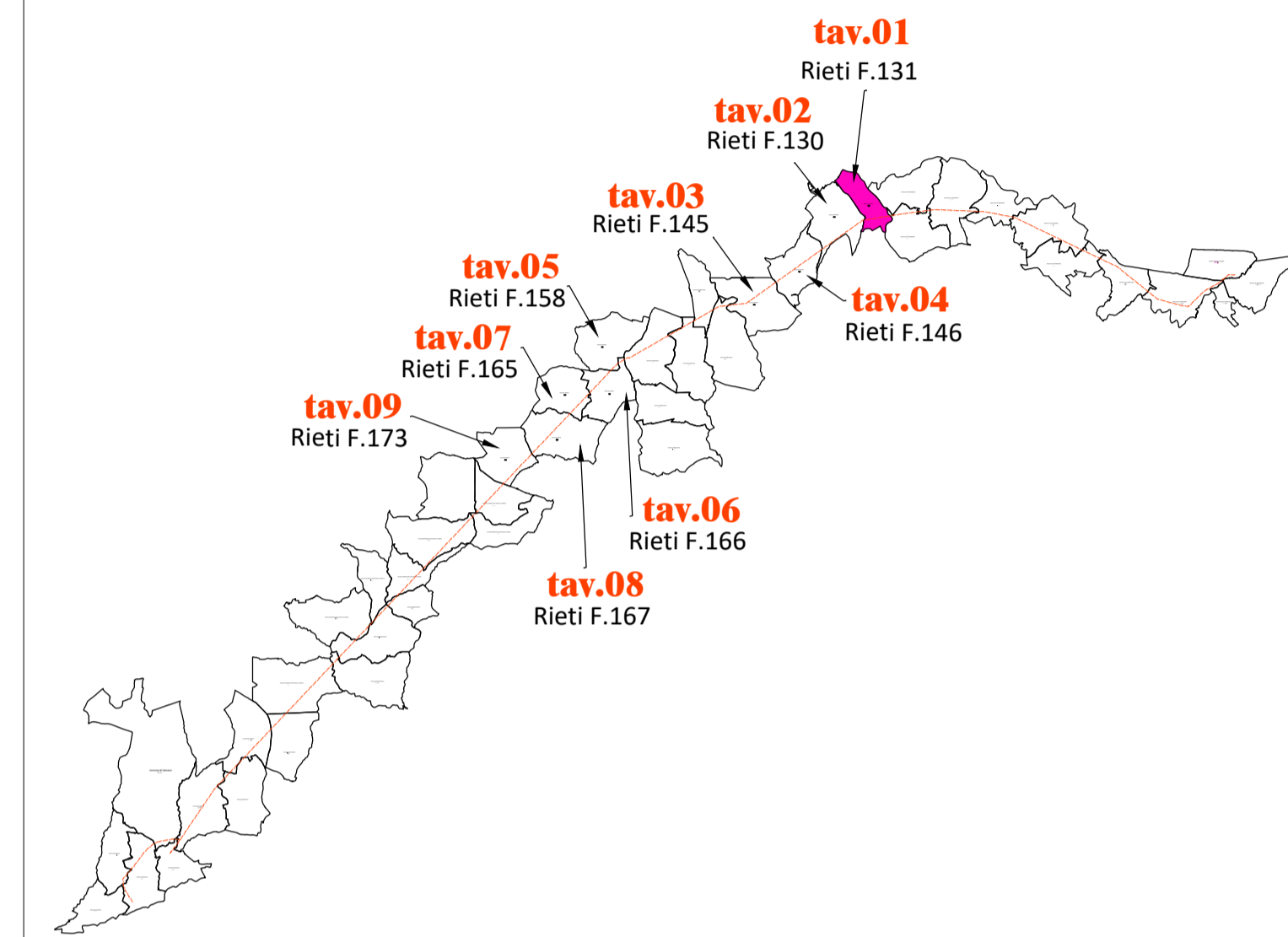
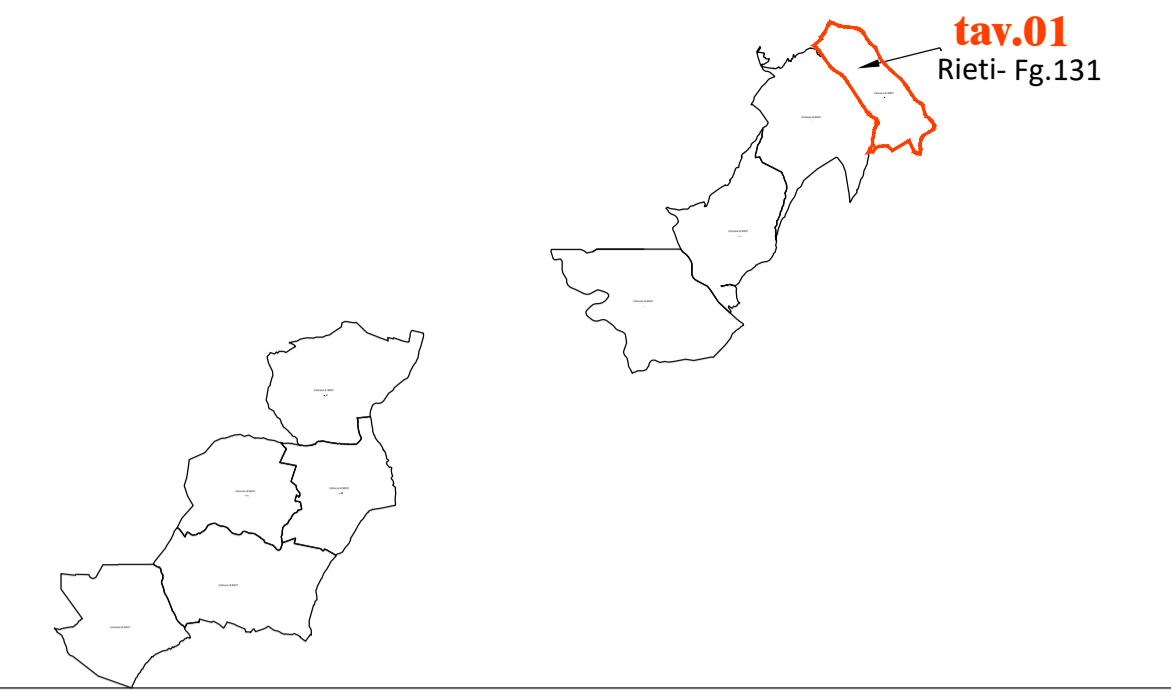
Hanno collaborato:
 Ing. Geol. Eliseo Paolini
 Ing. Viviana Angeloro
 Ing. Matteo Botticelli
 Ing. PhD Chiara Petrelli
 Paes. Fabiola Gennaro
 Ing. Roberto Biagi
 Ing. Claudio Lorusso
 Geol. PhD Paolo Caporossi
 Geol. Simone Febo
 Geol. Yousef Abu Sabha
 Geol. Filippo Arsie
 Ing. Francesca Gizzi

**PIANO PARTICELLARE DI ESPROPRIO
 PLANIMETRIE CATASTALI 3/8**

RIETI

Geom. Mirco Firinu Geom. Messito Roberto Zappalà
 Geom. Mariano Troisi Geom. Veronica Ceccarelli
 Geom. Valerio Di Carlo
 Geom. Fabio Frezza
 Geom. Irene Crialesi





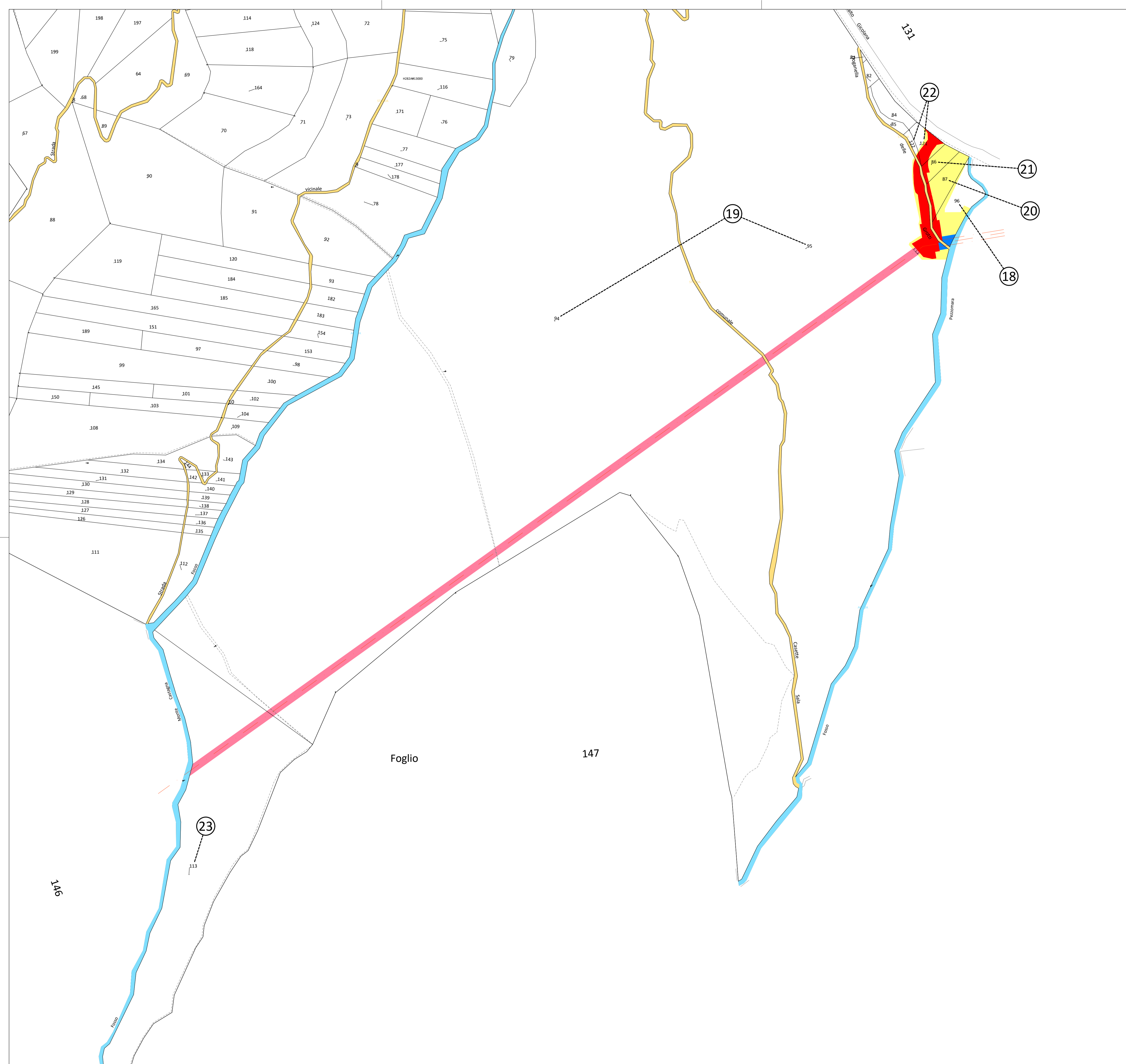
	SERVITU' ACQUEDOTTO		SERVITU' DI PASSAGGIO
	AREA IN CONCESSIONE AD ACEA ATO 2		AREA DI ESPROPRIO
	AREA DI OCCUPAZIONE TEMPORANEA		AREA DI DEMOLIZIONE
	ASSE CONDOTTA DI PROGETTO		SERVITU' GALLERIA
	NUMERO PARTICELLARE		SERVITU' FOGNATURA
	SERVITU' ACQUEDOTTO + DEMOLIZIONE		SERVITU' PASSAGGIO + ACQUEDOTTO
	SERVITU' GALLERIA + OCC.TEMPORANEA + DEMOLIZIONE		SERVITU' PASSAGGIO + GALLERIA
	SERVITU'GALLERIA + OCC.TEMPORANEA		

Provincia di Rieti
Comune di Rieti
Foglio n.131

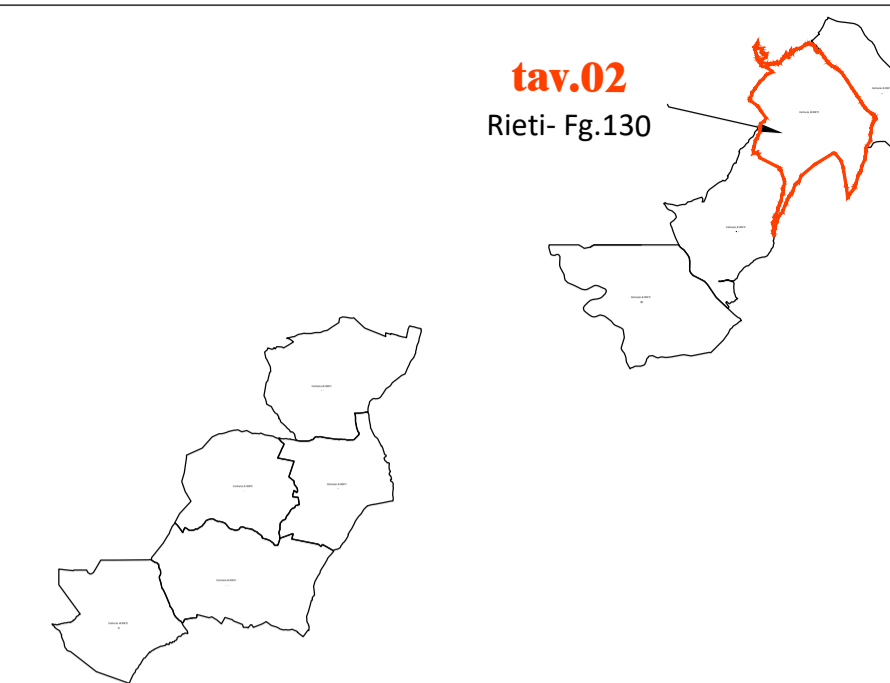
Stralcio 1 di 1
Scala 1:2000

A194 (Tav.1 di 9)

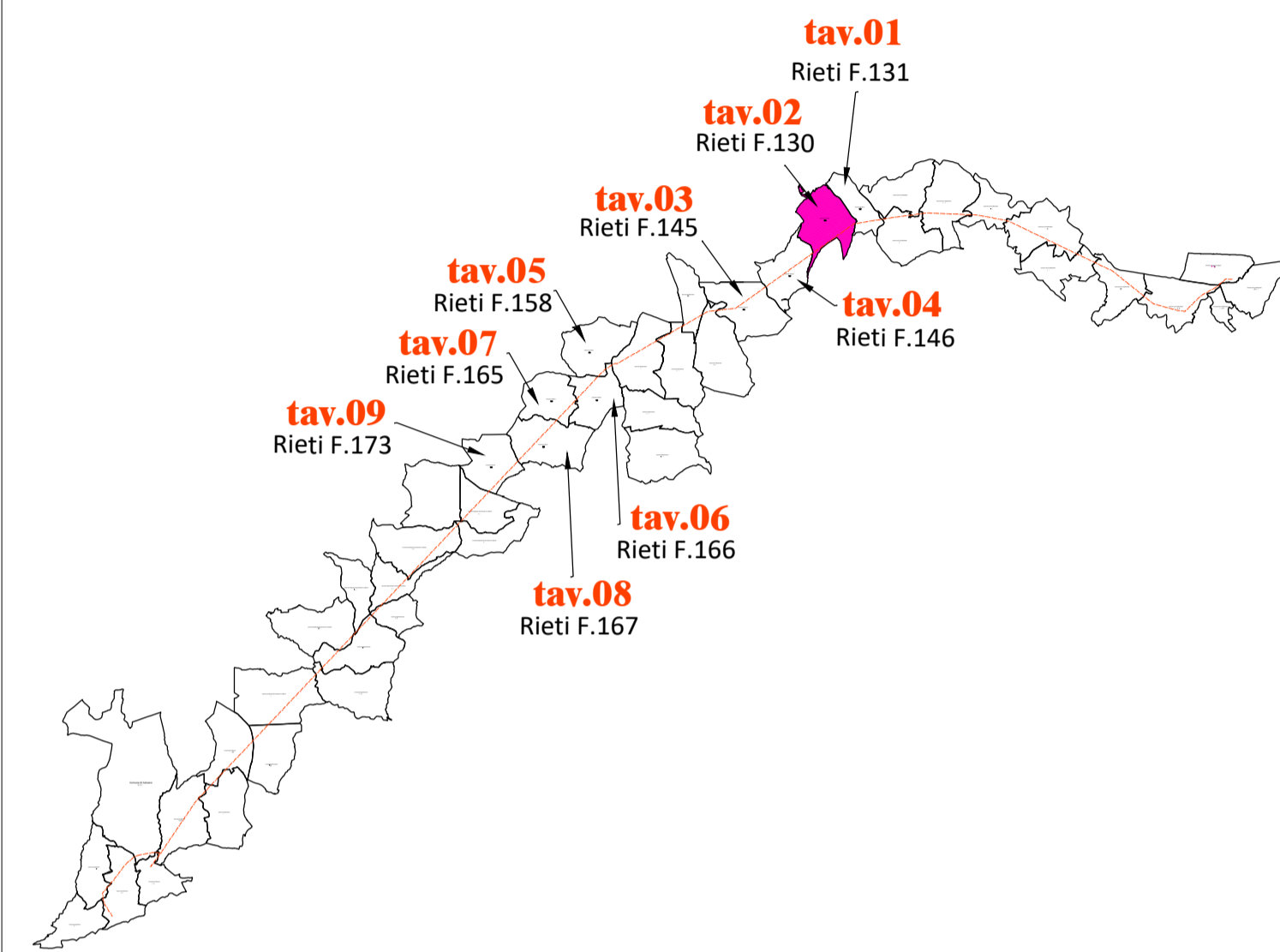




INQUADRAMENTO FOGLIO CATASTALE



QUADRO DI UNIONE GENERALE



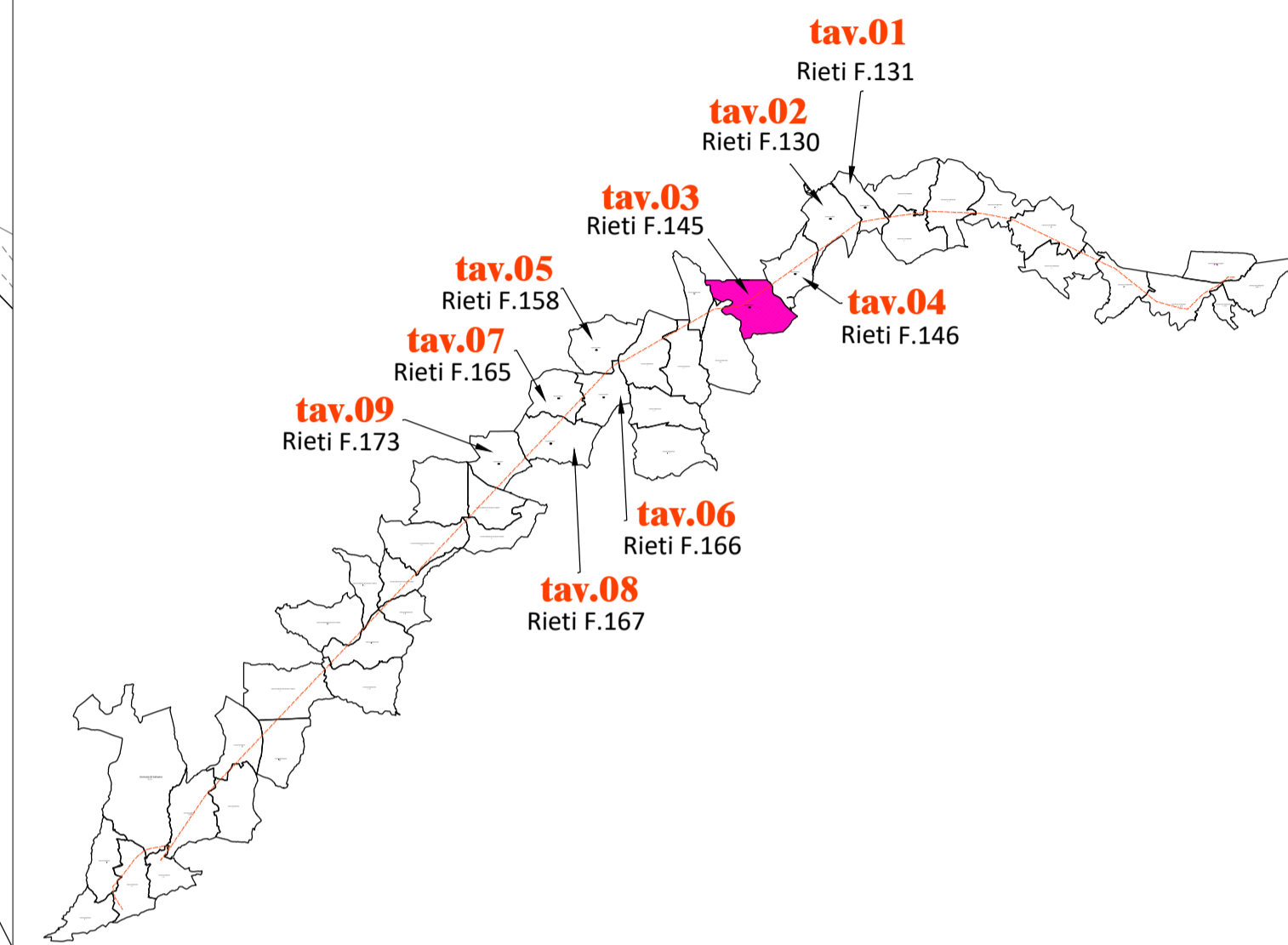
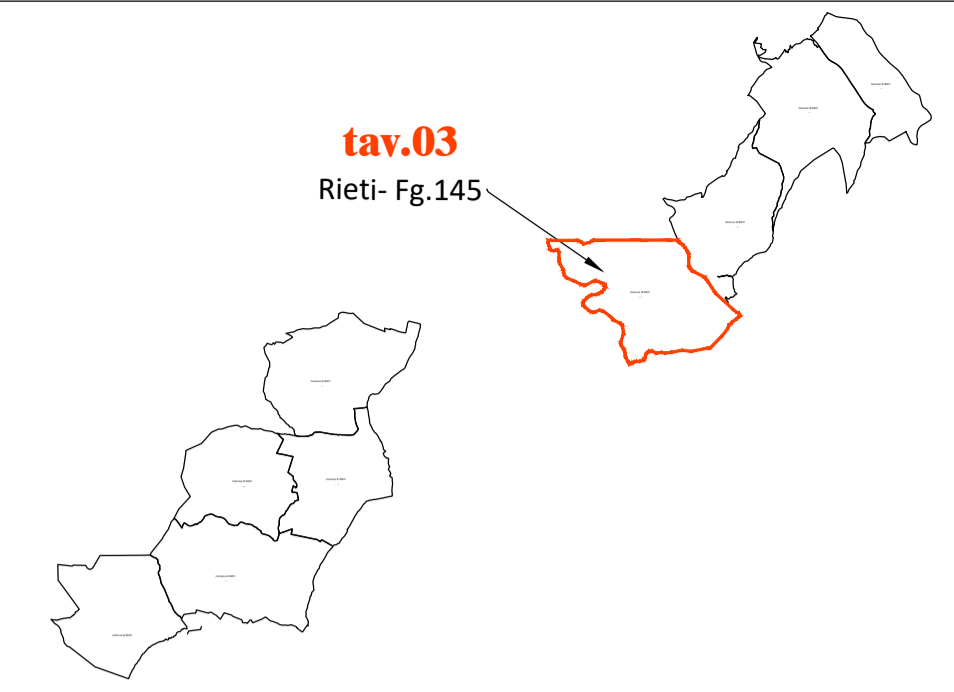
LEGENDA

	SERVITU' ACQUEDOTTO		SERVITU' DI PASSAGGIO
	AREA IN CONCESSIONE AD ACEA ATO 2		AREA DI ESPROPRIO
	AREA DI OCCUPAZIONE TEMPORANEA		AREA DI DEMOLIZIONE
	ASSE CONDOTTA DI PROGETTO		SERVITU' GALLERIA
	NUMERO PARTICELLARE		SERVITU' FOGNATURA
	SERVITU' ACQUEDOTTO + DEMOLIZIONE		SERVITU' PASSAGGIO + ACQUEDOTTO
	SERVITU' GALLERIA + OCC.TEMPORANEA + DEMOLIZIONE		SERVITU' PASSAGGIO + GALLERIA
	SERVITU'GALLERIA + OCC.TEMPORANEA		

Provincia di Rieti
 Comune di Rieti
 Foglio n.130

Stralcio 1 di 1
 Scala 1:2000

A194 (Tav.2 di 9)

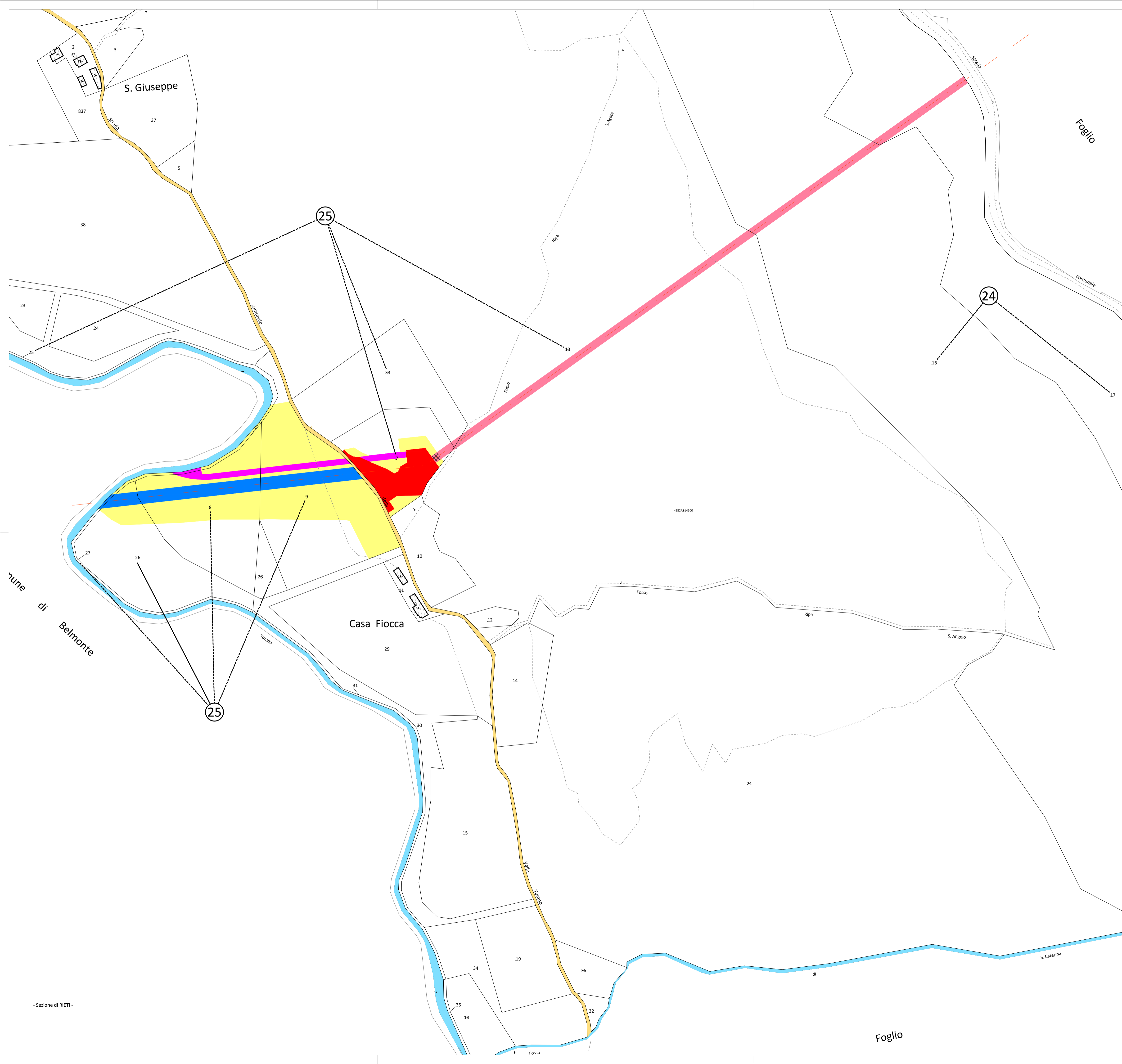


	SERVITU' ACQUEDOTTO		SERVITU' DI PASSAGGIO
	AREA IN CONCESSIONE AD ACEA ATO 2		AREA DI ESPROPRIO
	AREA DI OCCUPAZIONE TEMPORANEA		AREA DI DEMOLIZIONE
	ASSE CONDOTTA DI PROGETTO		SERVITU' GALLERIA
	NUMERO PARTICELLARE		SERVITU' FOGNATURA
	SERVITU' ACQUEDOTTO + DEMOLIZIONE		SERVITU' PASSAGGIO + ACQUEDOTTO
	SERVITU' GALLERIA + OCC.TEMPORANEA + DEMOLIZIONE		SERVITU' PASSAGGIO + GALLERIA
	SERVITU'GALLERIA + OCC.TEMPORANEA		

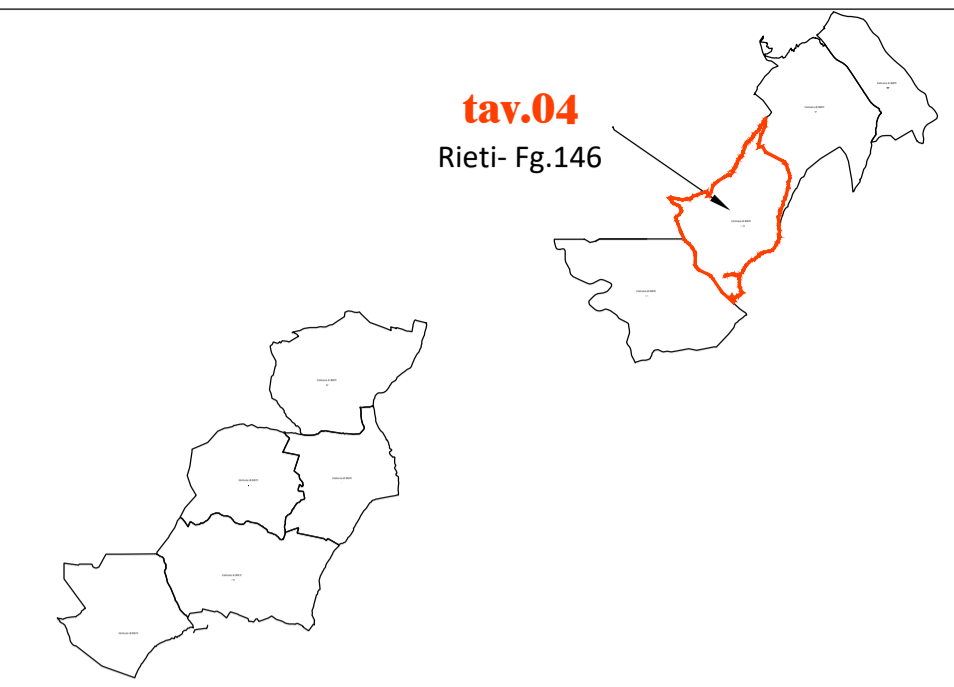
Provincia di Rieti
 Comune di Rieti
 Foglio n.145

Stralcio 1 di 1
 Scala 1:2000

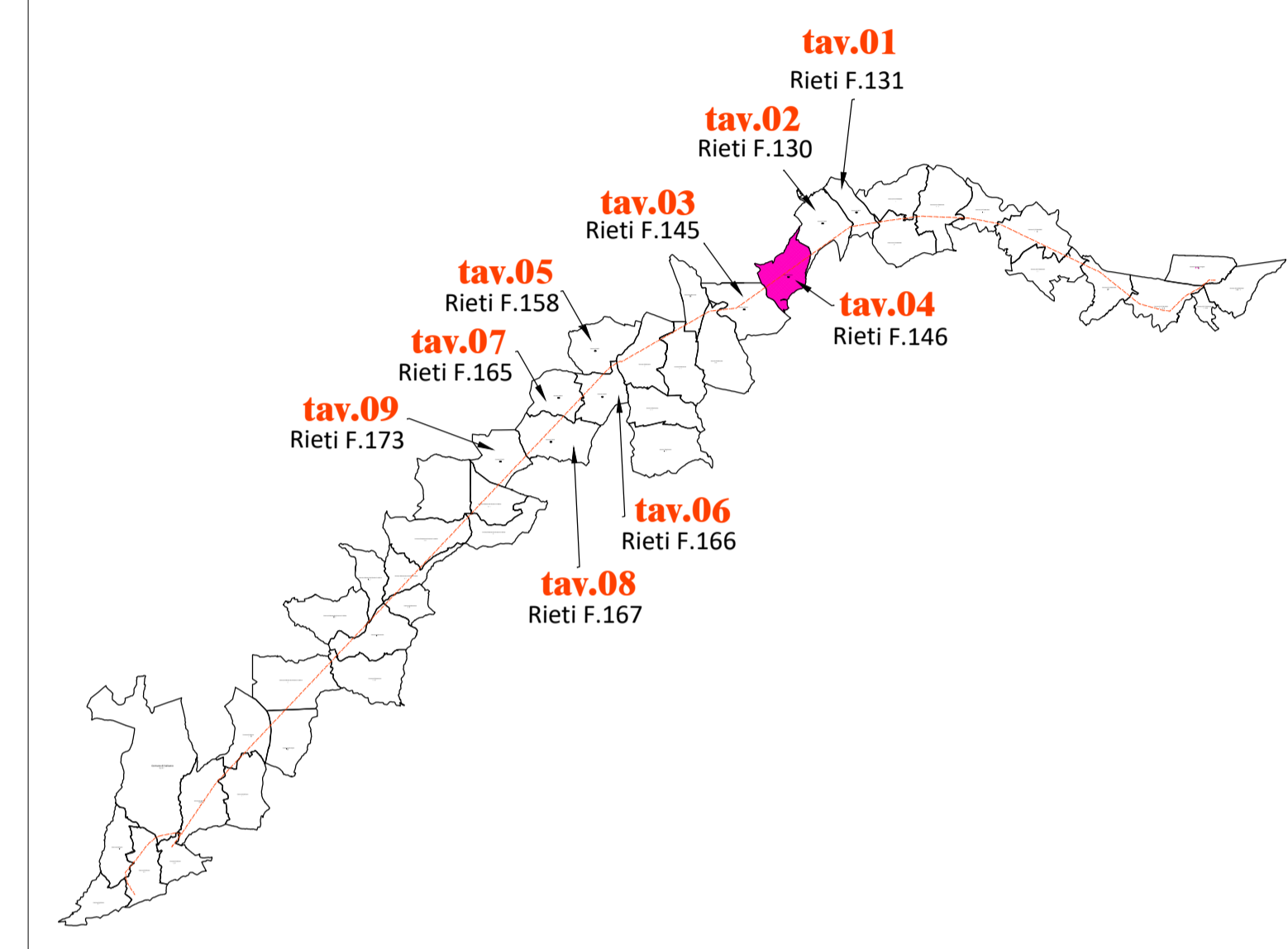
A194 (Tav.3 di 9)



INQUADRAMENTO FOGLIO CATASTALE



QUADRO DI UNIONE GENERALE



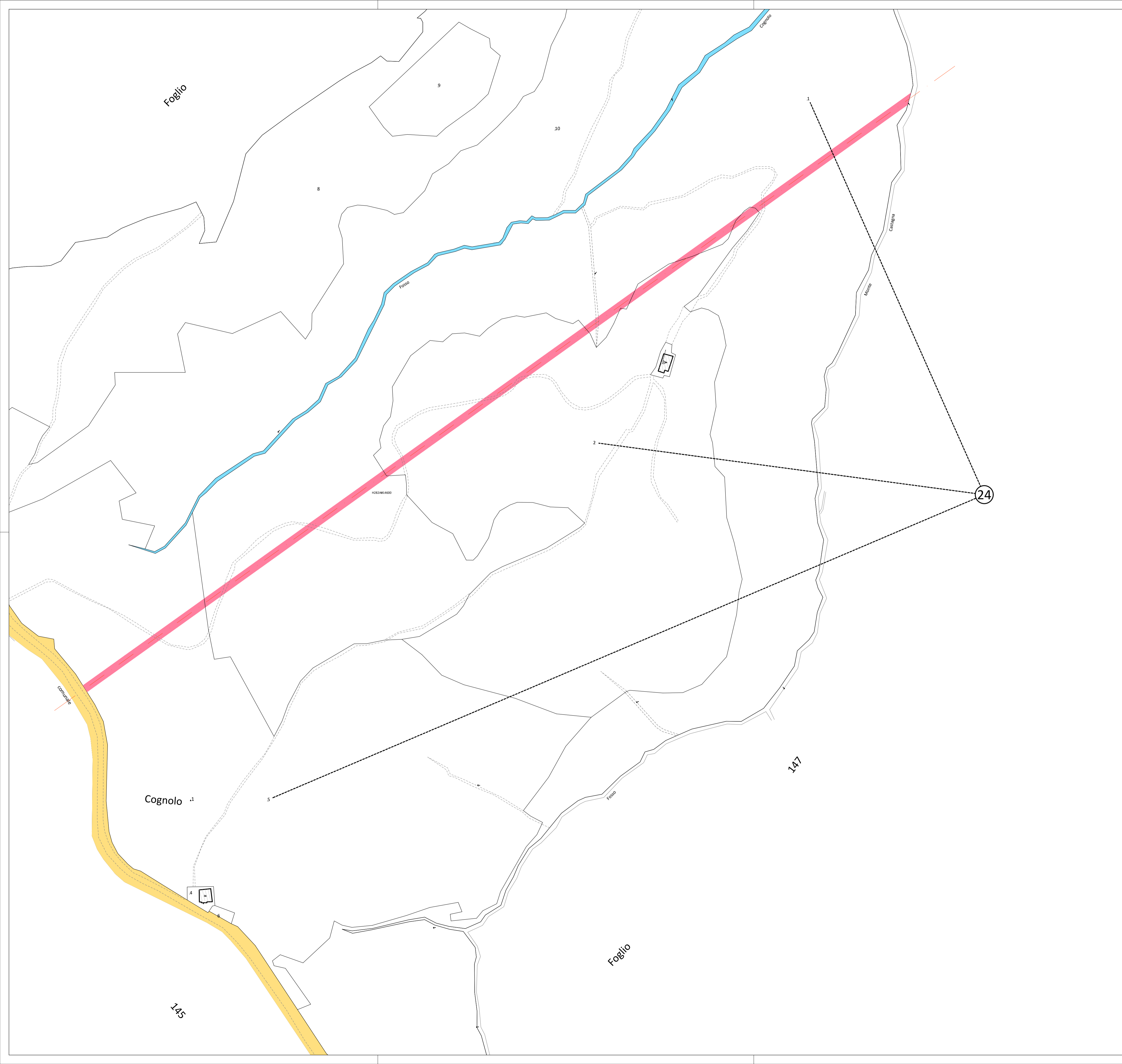
LEGENDA

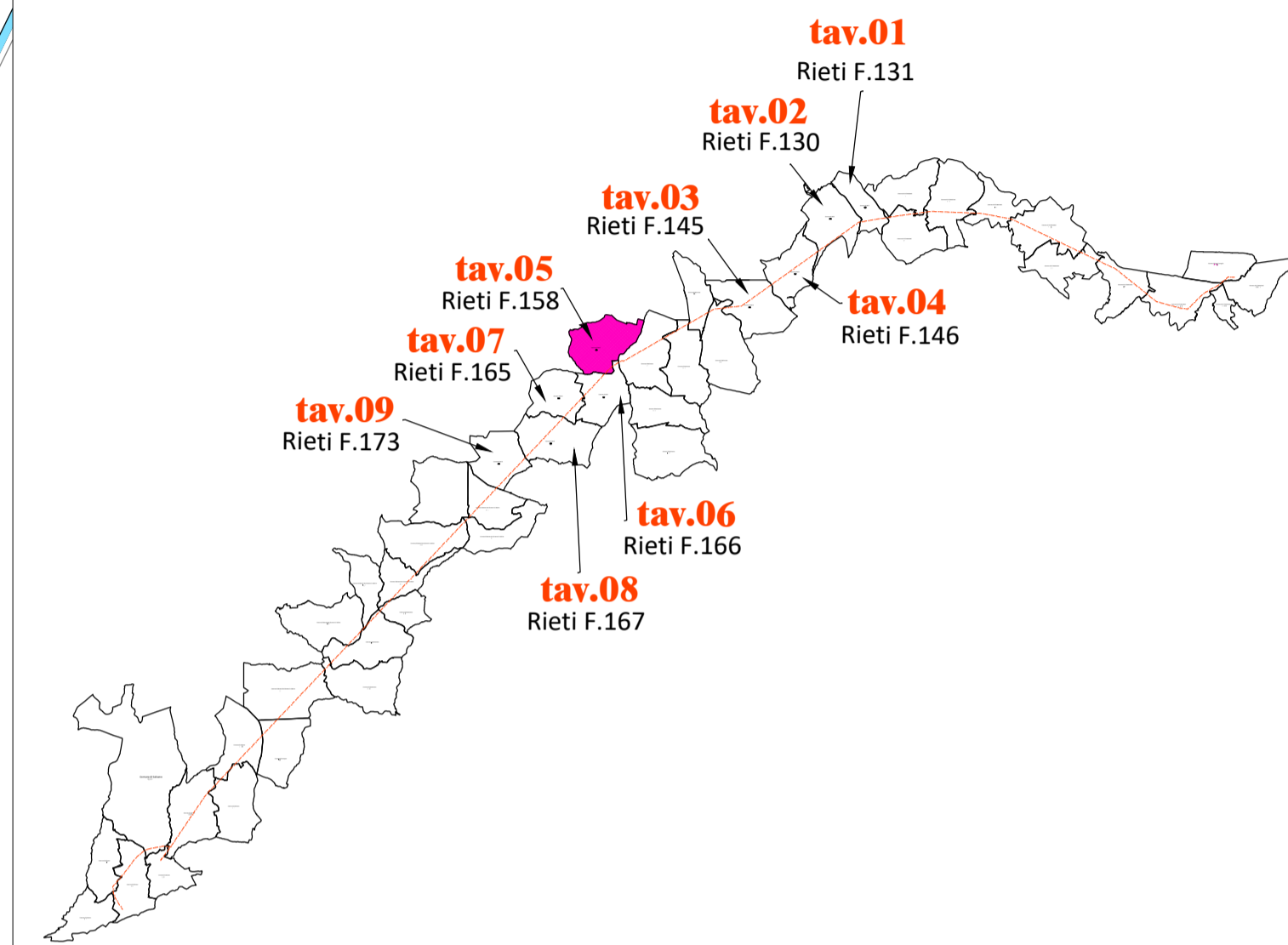
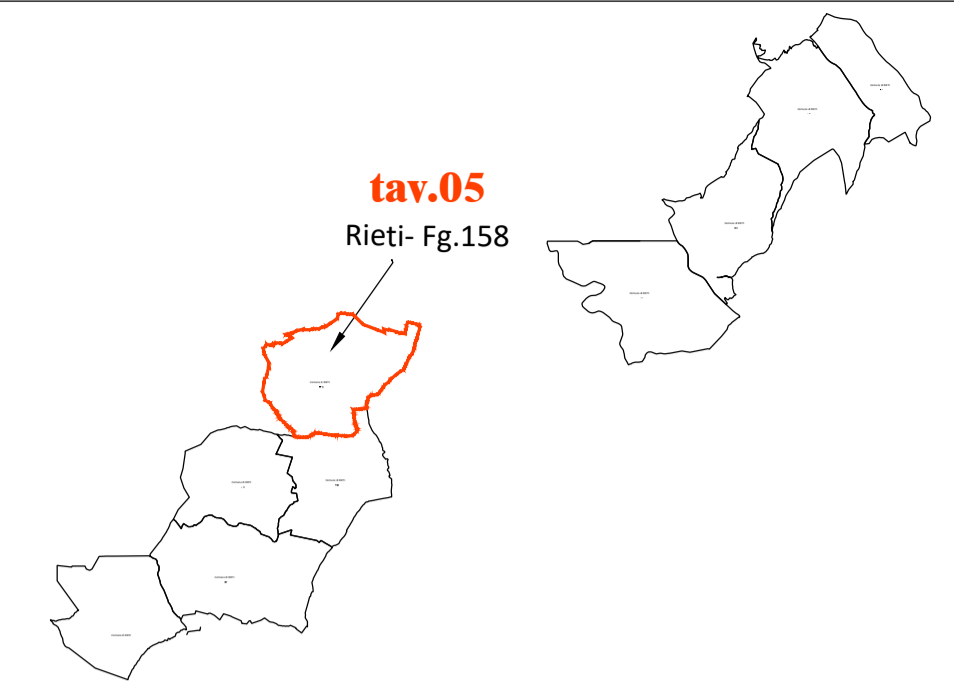
	SERVITU' ACQUEDOTTO		SERVITU' DI PASSAGGIO
	AREA IN CONCESSIONE AD ACEA ATO 2		AREA DI ESPROPRIO
	AREA DI OCCUPAZIONE TEMPORANEA		AREA DI DEMOLIZIONE
	ASSE CONDOTTA DI PROGETTO		SERVITU' GALLERIA
	NUMERO PARTICELLARE		SERVITU' FOGNATURA
	SERVITU' ACQUEDOTTO + DEMOLIZIONE		SERVITU' PASSAGGIO + ACQUEDOTTO
	SERVITU' GALLERIA + OCC.TEMPORANEA + DEMOLIZIONE		SERVITU' PASSAGGIO + GALLERIA
	SERVITU'GALLERIA + OCC.TEMPORANEA		

Provincia di Rieti
 Comune di Rieti
 Foglio n.146

Stralcio 1 di 1
 Scala 1:2000

A194 (Tav.4 di 9)





	SERVITU' ACQUEDOTTO		SERVITU' DI PASSAGGIO
	AREA IN CONCESSIONE AD ACEA ATO 2		AREA DI ESPROPRIO
	AREA DI OCCUPAZIONE TEMPORANEA		AREA DI DEMOLIZIONE
	ASSE CONDOTTA DI PROGETTO		SERVITU' GALLERIA
	NUMERO PARTICELLARE		SERVITU' FOGNATURA
	SERVITU' ACQUEDOTTO + DEMOLIZIONE		SERVITU' PASSAGGIO + ACQUEDOTTO
	SERVITU' GALLERIA + OCC.TEMPORANEA + DEMOLIZIONE		SERVITU' PASSAGGIO + GALLERIA
	SERVITU'GALLERIA + OCC.TEMPORANEA		

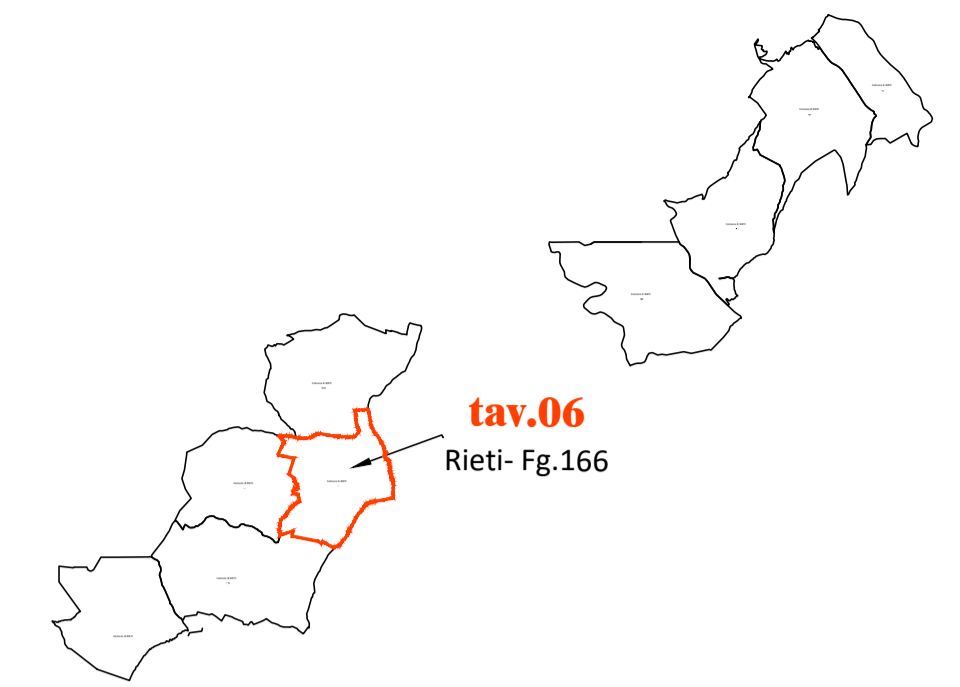
Provincia di Rieti Comune di Rieti Foglio n.158

Stralcio 1 di 1
Scala 1:2000

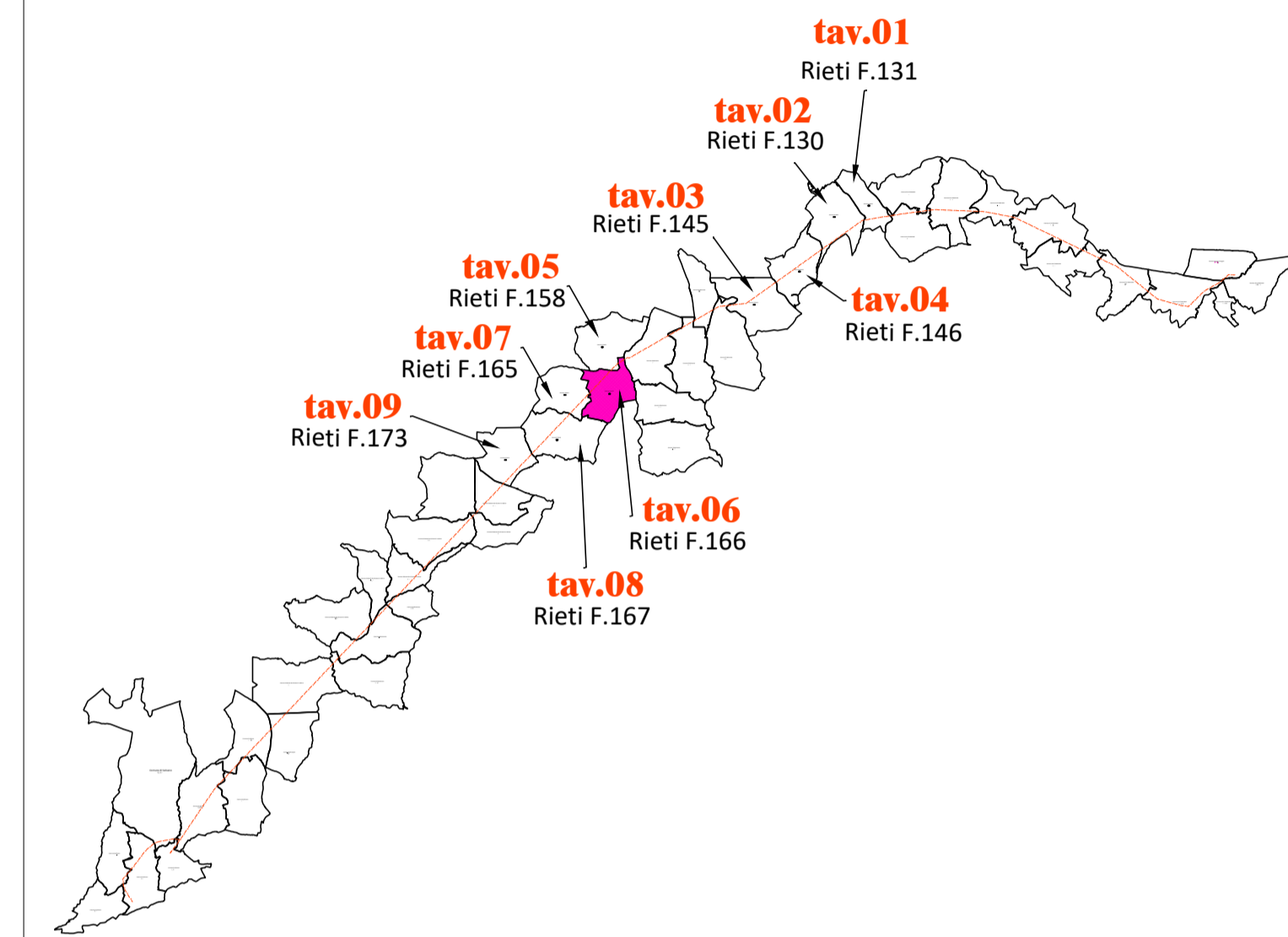
A194 (Tav.5 di 9)



Levata Anno 1984 Riprod. Anno 1942



tav.06
Rieti- Fg.166



tav.01
Rieti F.131

tav.02
Rieti F.130

tav.03
Rieti F.145

tav.05
Rieti F.158

tav.07
Rieti F.165

tav.09
Rieti F.173

tav.04
Rieti F.146

tav.06
Rieti F.166

tav.08
Rieti F.167

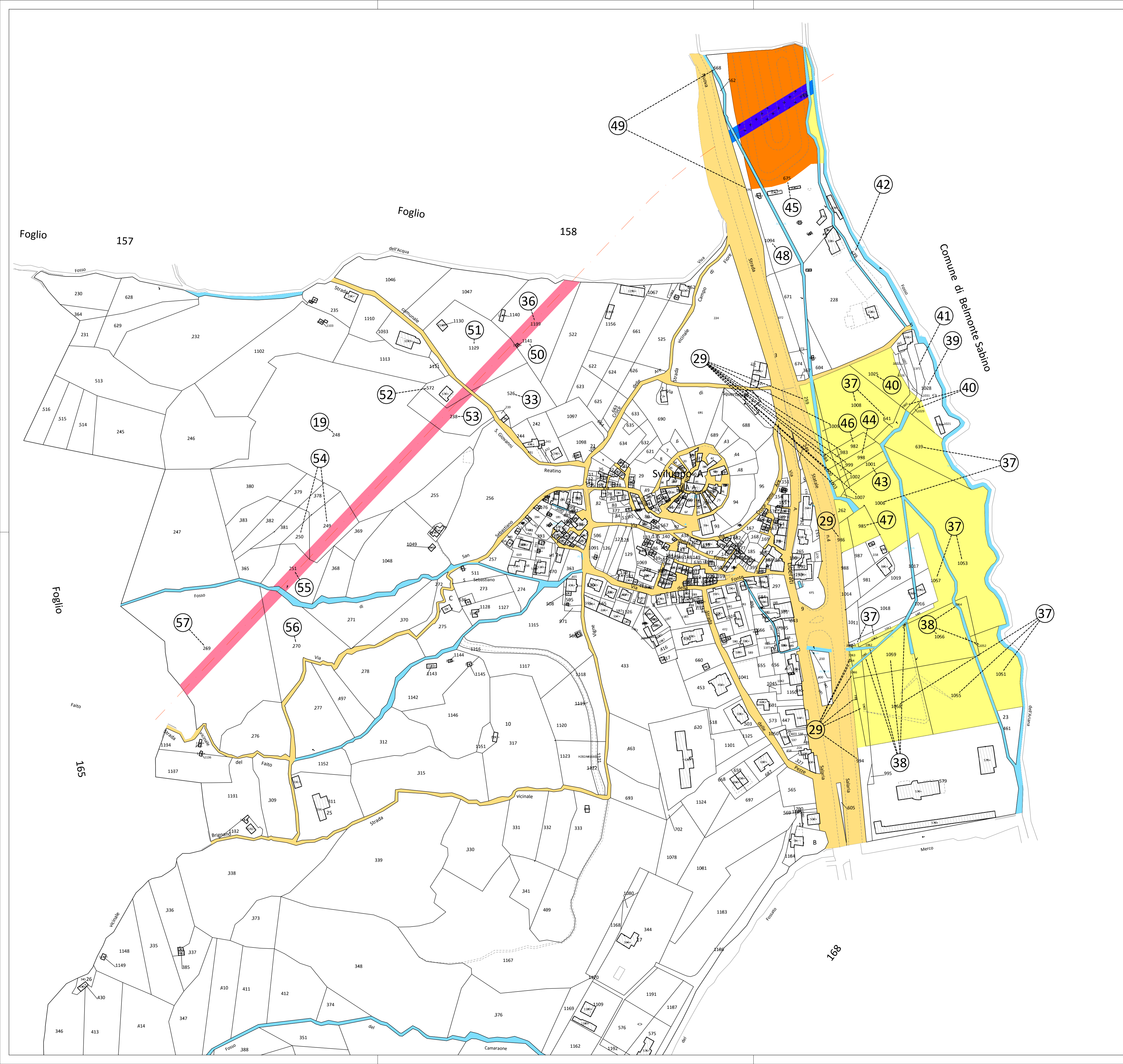
LEGENDA

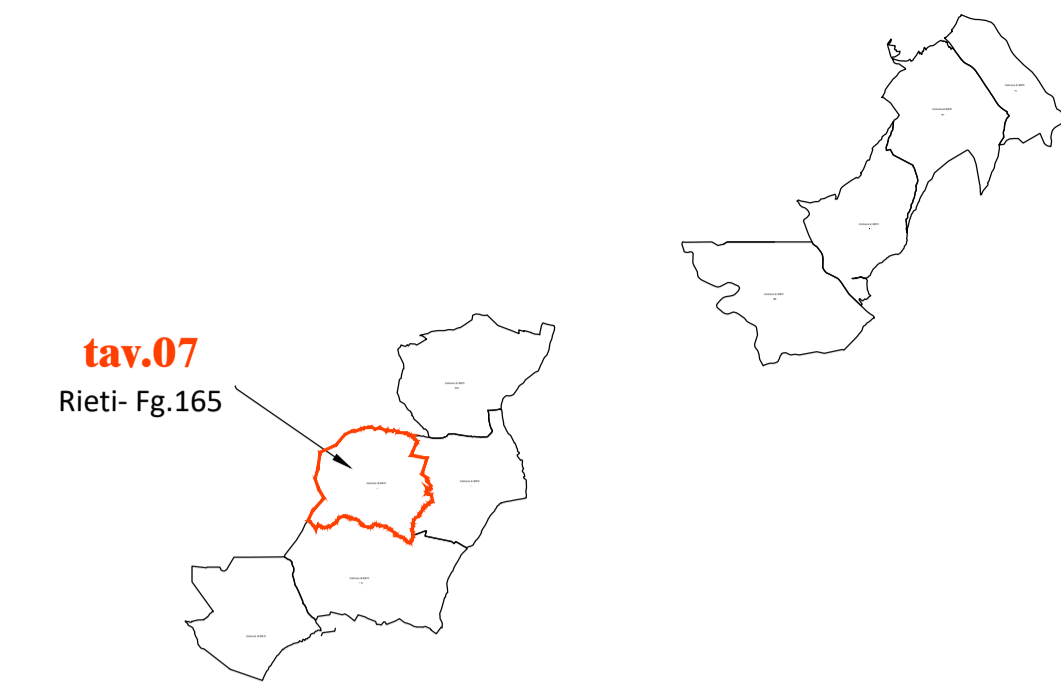
	SERVITU' ACQUEDOTTO		SERVITU' DI PASSAGGIO
	AREA IN CONCESSIONE AD ACEA ATO 2		AREA DI ESPROPRIO
	AREA DI OCCUPAZIONE TEMPORANEA		AREA DI DEMOLIZIONE
	ASSE CONDOTTA DI PROGETTO		SERVITU' GALLERIA
	NUMERO PARTICELLARE		SERVITU' FOGNATURA
	SERVITU' ACQUEDOTTO + DEMOLIZIONE		SERVITU' PASSAGGIO + ACQUEDOTTO
	SERVITU' GALLERIA + OCC.TEMPORANEA + DEMOLIZIONE		SERVITU' PASSAGGIO + GALLERIA
	SERVITU'GALLERIA + OCC.TEMPORANEA		

Provincia di Rieti
Comune di Rieti
Foglio n.166

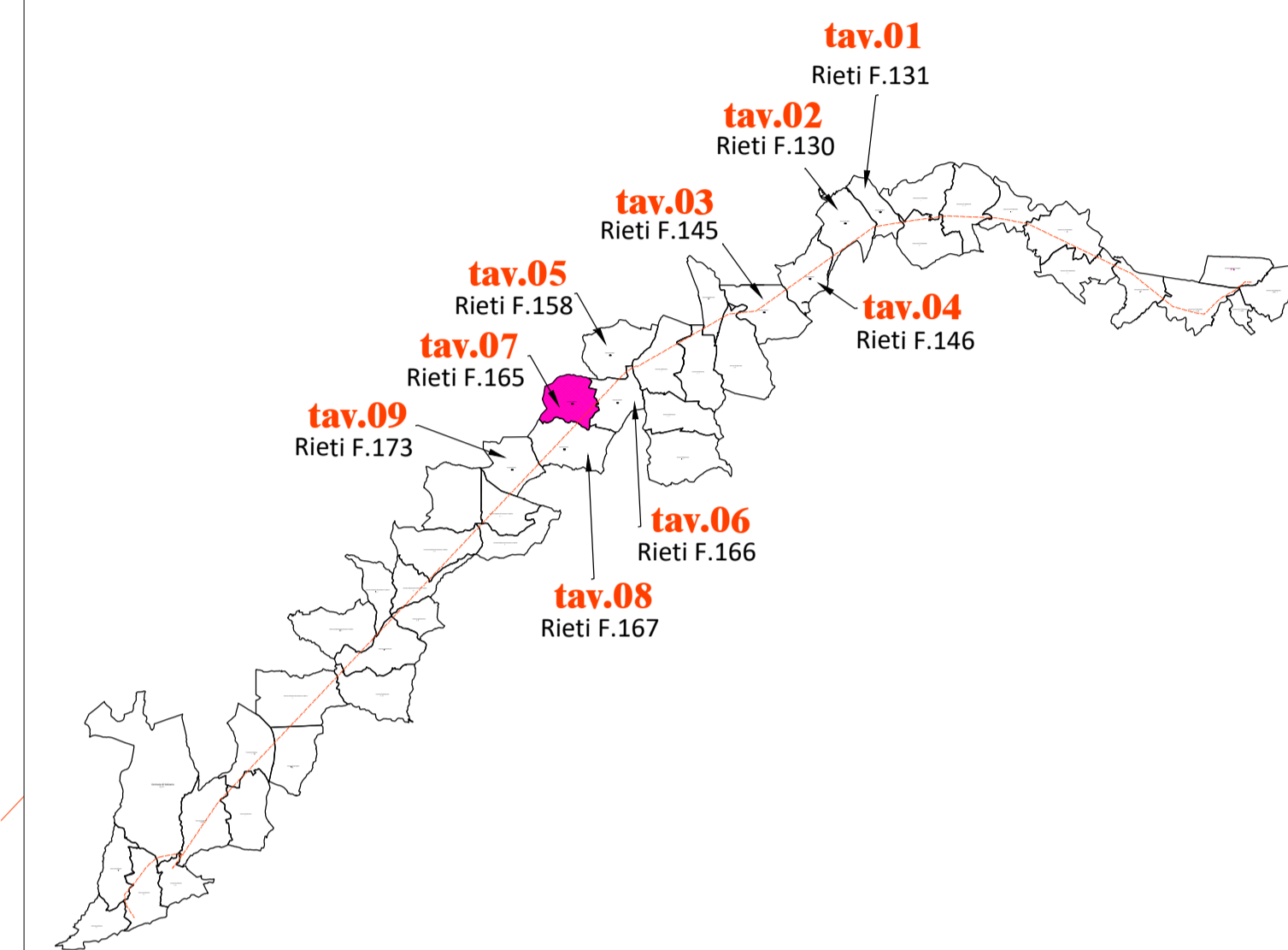
Stralcio 1 di 1
Scala 1:2000

A194 (Tav.6 di 9)





QUADRO DI UNIONE GENERALE



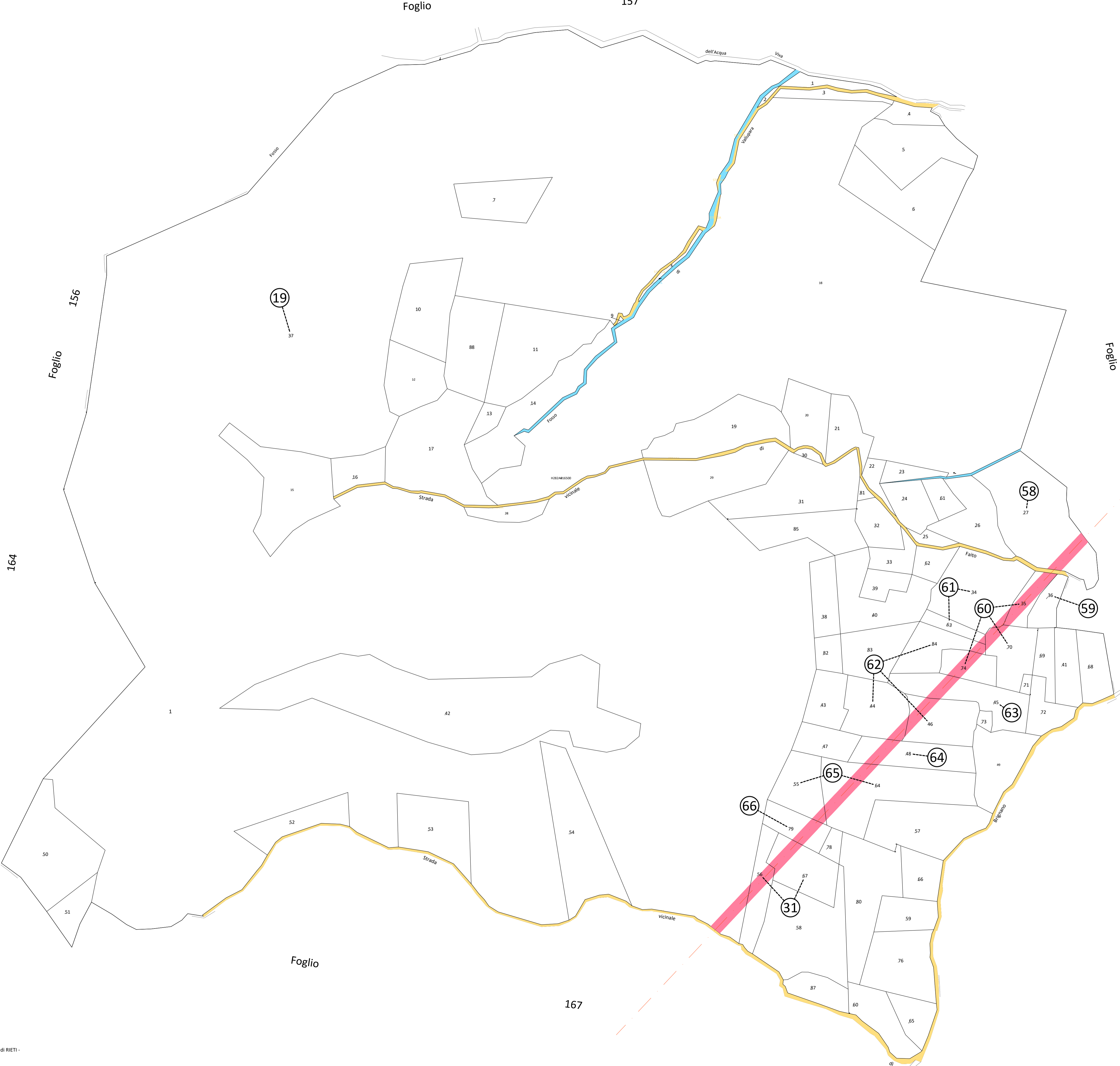
LEGENDA

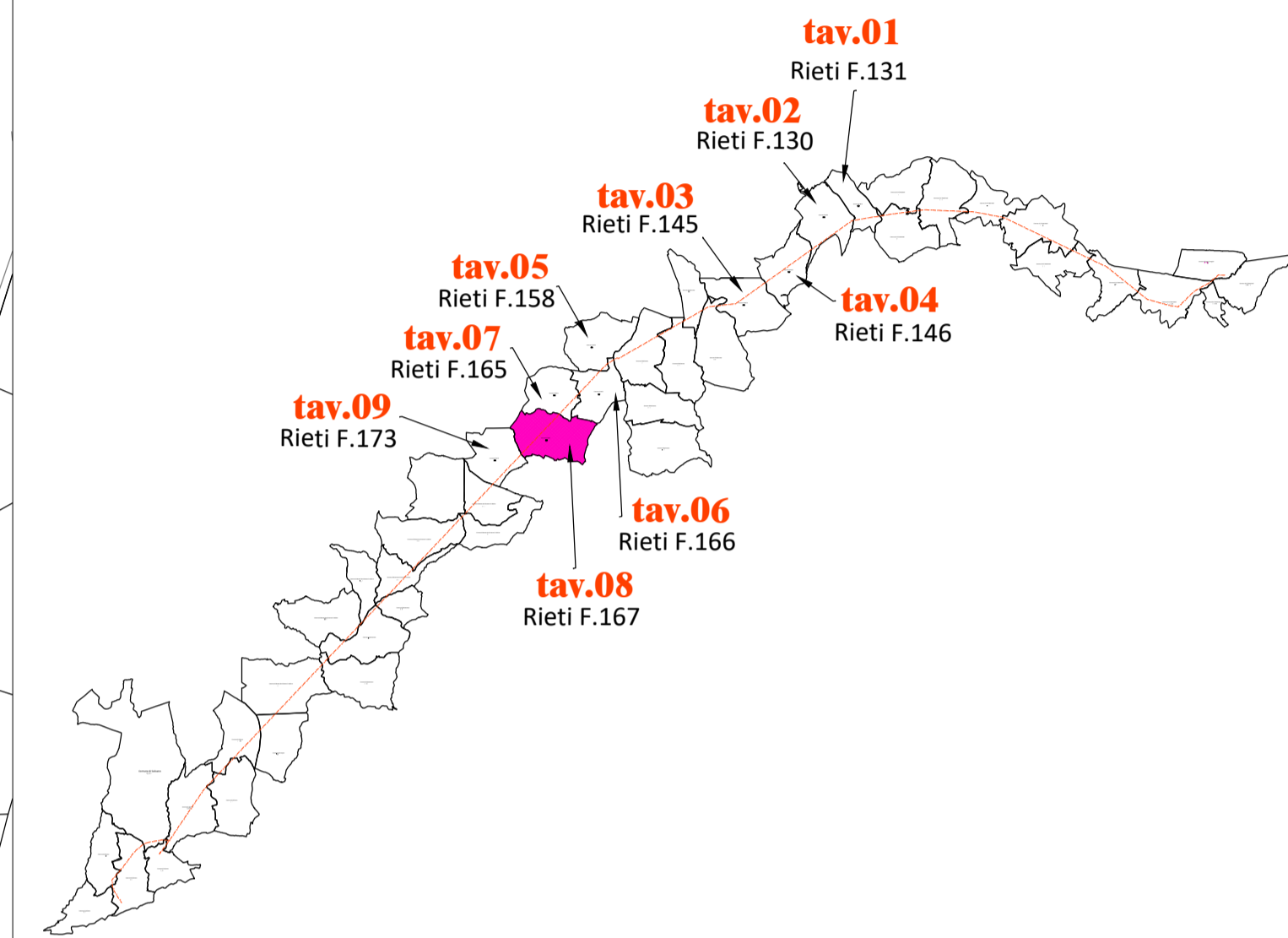
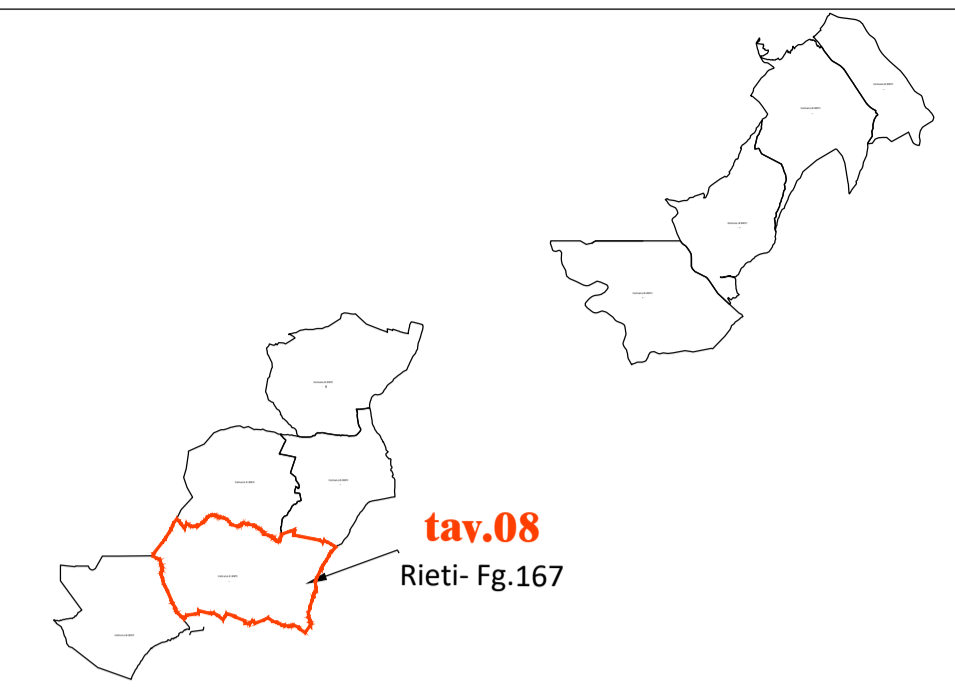
	SERVITU' ACQUEDOTTO		SERVITU' DI PASSAGGIO
	AREA IN CONCESSIONE AD ACEA ATO 2		AREA DI ESPROPRIO
	AREA DI OCCUPAZIONE TEMPORANEA		AREA DI DEMOLIZIONE
	ASSE CONDOTTA DI PROGETTO		SERVITU' GALLERIA
	NUMERO PARTICELLARE		SERVITU' FOGNATURA
	SERVITU' ACQUEDOTTO + DEMOLIZIONE		SERVITU' PASSAGGIO + ACQUEDOTTO
	SERVITU' GALLERIA + OCC.TEMPORANEA + DEMOLIZIONE		SERVITU' PASSAGGIO + GALLERIA
	SERVITU'GALLERIA + OCC.TEMPORANEA		

Provincia di Rieti
Comune di Rieti
Foglio n.165

Stralcio 1 di 1
Scala 1:2000

A194 (Tav.7 di 9)





LEGENDA

	SERVITU' ACQUEDOTTO		SERVITU' DI PASSAGGIO
	AREA IN CONCESSIONE AD ACEA ATO 2		AREA DI ESPROPRIO
	AREA DI OCCUPAZIONE TEMPORANEA		AREA DI DEMOLIZIONE
	ASSE CONDOTTA DI PROGETTO		SERVITU' GALLERIA
	NUMERO PARTICELLARE		SERVITU' FOGNATURA
	SERVITU' ACQUEDOTTO + DEMOLIZIONE		SERVITU' PASSAGGIO + ACQUEDOTTO
	SERVITU' GALLERIA + OCC.TEMPORANEA + DEMOLIZIONE		SERVITU' PASSAGGIO + GALLERIA
	SERVITU'GALLERIA + OCC.TEMPORANEA		

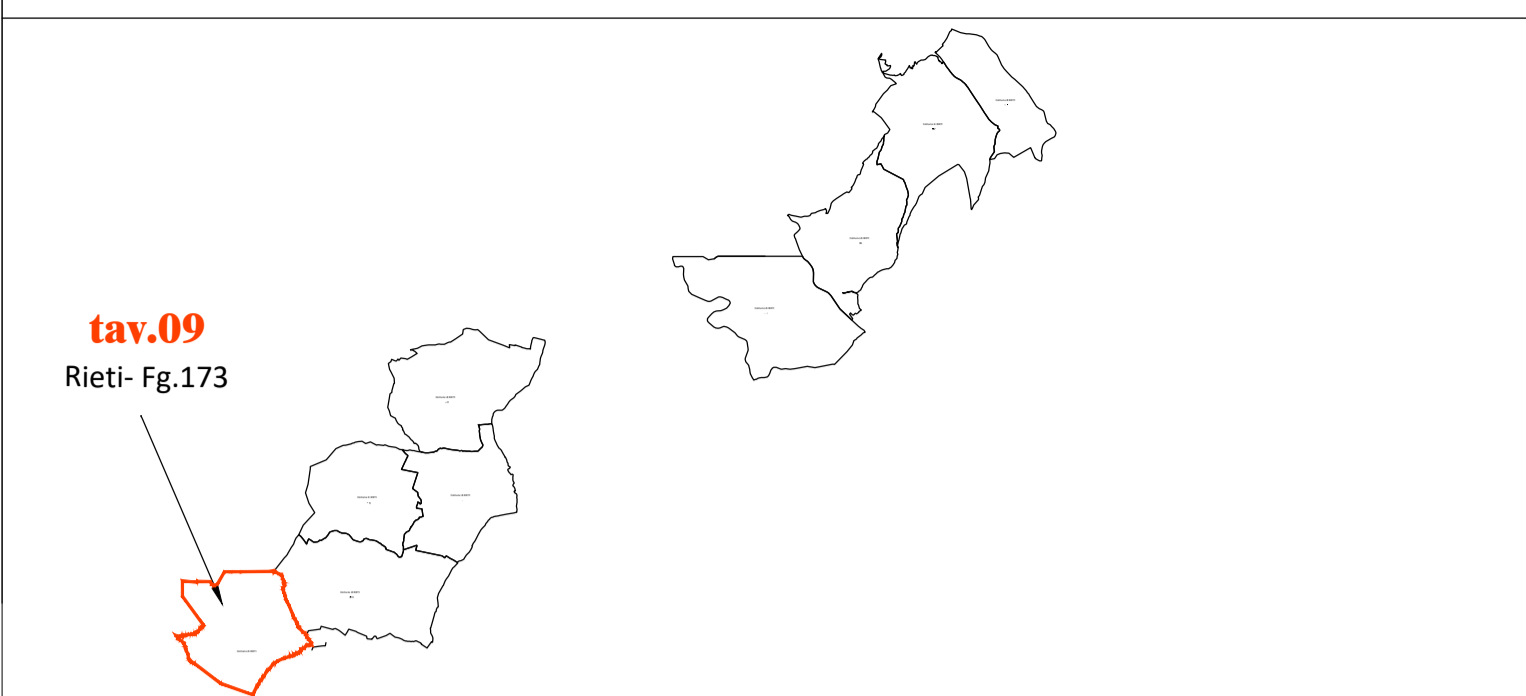
Provincia di Rieti
Comune di Rieti
Foglio n.167

Stralcio 1 di 1
Scala 1:2000

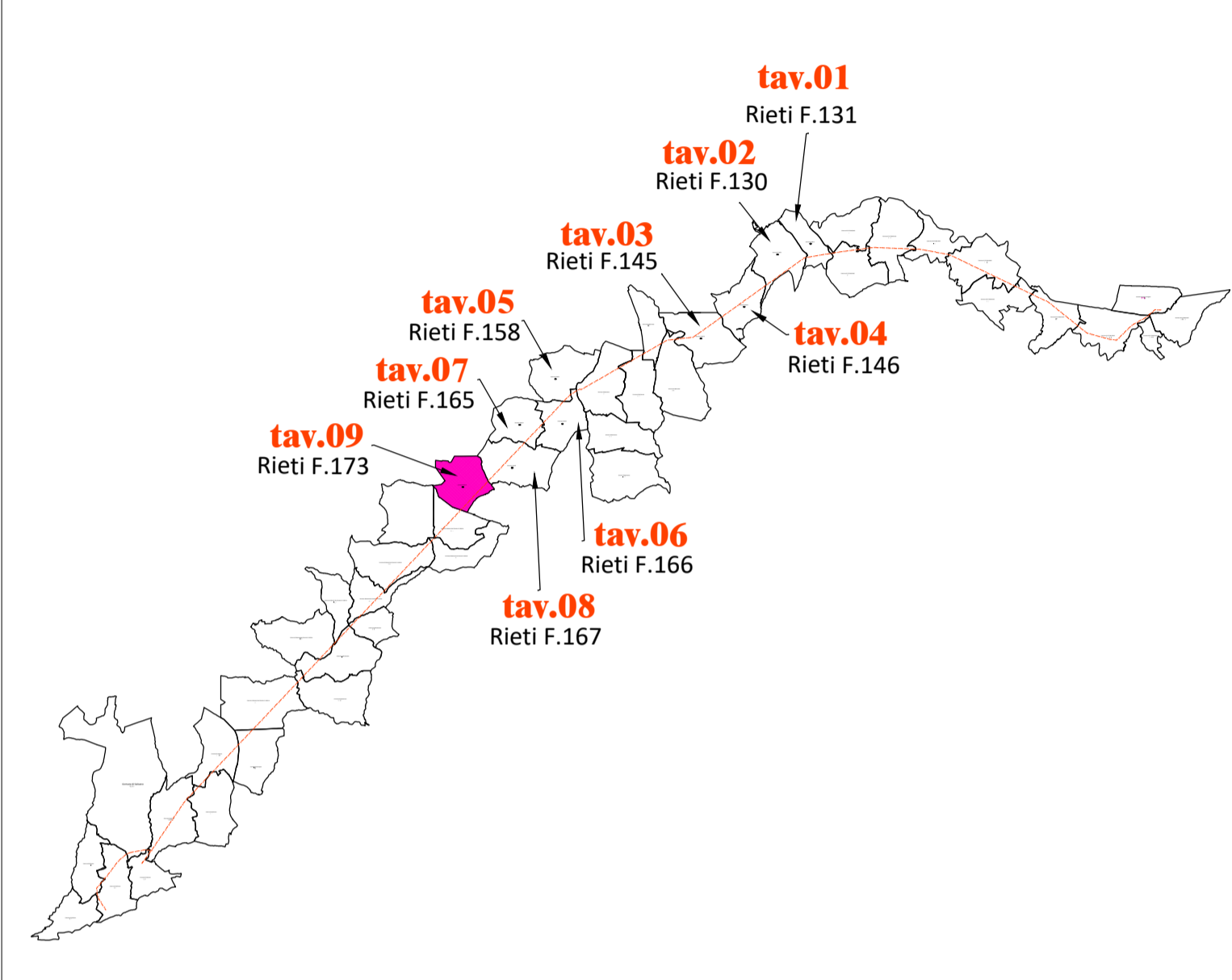
A194 (Tav.8 di 9)



INQUADRAMENTO FOGLIO CATASTALE



QUADRO DI UNIONE GENERALE



LEGENDA

	SERVITU' ACQUEDOTTO		SERVITU' DI PASSAGGIO
	AREA IN CONCESSIONE AD ACEA ATO 2		AREA DI ESPROPRIO
	AREA DI OCCUPAZIONE TEMPORANEA		AREA DI DEMOLIZIONE
	ASSE CONDOTTA DI PROGETTO		SERVITU' GALLERIA
	NUMERO PARTICELLARE		SERVITU' FOGNATURA
	SERVITU' ACQUEDOTTO + DEMOLIZIONE		SERVITU' PASSAGGIO + ACQUEDOTTO
	SERVITU' GALLERIA + OCC.TEMPORANEA + DEMOLIZIONE		SERVITU' PASSAGGIO + GALLERIA
	SERVITU'GALLERIA + OCC.TEMPORANEA		

Provincia di Rieti
 Comune di Rieti
 Foglio n.173

Stralcio 1 di 1
 Scala 1:2000

A194 (Tav.9 di 9)

