



PRESIDENZA DEL CONSIGLIO DEI MINISTRI
 MESSA IN SICUREZZA DEL SISTEMA ACQUEDOTTISTICO
 DEL PESCHIERA PER L'APPROVVIGIONAMENTO IDRICO
 DI ROMA CAPITALE E DELL'AREA METROPOLITANA

IL COMMISSARIO STRAORDINARIO ING. PhD MASSIMO SESSA

SUB COMMISSARIO ING. MASSIMO PATERNOSTRO

aceq
 acqua
 ACEA ATO 2 SPA



aceq
 Ingegneria
 e servizi



IL RESPONSABILE DEL PROCEDIMENTO

Ing. PhD Alessia Delle Site

SUPPORTO AL RESPONSABILE DEL PROCEDIMENTO

Dott. Avv. Vittorio Gennari

Sig.ra Claudia Iacobelli

Ing. Barnaba Paglia

CONSULENTE

Ing. Biagio Eramo

ELABORATO

A194PD T022 6

COD. ATO2 APE10116

DATA OTTOBRE 2019

SCALA 1:2000

Progetto di sicurezza e ammodernamento
 dell'approvvigionamento della città
 metropolitana di Roma

"Messa in sicurezza e ammodernamento del sistema
 idrico del Peschiera",

L.n.108/2021, ex DL n.77/2021 art. 44 Allegato IV

AGG. N.	DATA	NOTE	FIRMA
1	DIC-19	AGGIORNAMENTO PER SIA	
2	MAR-20	AGGIORNAMENTO ELABORATI	
3	LUG-20	AGGIORNAMENTO ELABORATI	
4	GEN-21	AGGIORNAMENTO PARERE CSLLPP VOTO DEL 14/10/2020	
5	SETT-21	AGGIORNAMENTO ELABORATI	
6	OTT-22	AGGIORNAMENTO UVP	
7			

**NUOVO TRONCO SUPERIORE ACQUEDOTTO
 DEL PESCHIERA
 dalle Sorgenti alla Centrale di Salisano**

CUP G33E17000400006

PROGETTO DEFINITIVO

**PIANO PARTICELLARE DI ESPROPRIO
 PLANIMETRIE CATASTALI 7/8**

MOMPEO

TEAM DI PROGETTAZIONE

CAPO PROGETTO

Ing. Angelo Marchetti

IDRAULICA

Ing. Eugenio Benedini

GEOLOGIA E IDROGEOLOGIA

Geol. Stefano Tosti

GEOTECNICA E STRUTTURE

Ing. Angelo Marchetti

ASPETTI AMBIENTALI

Ing. Nicoletta Stracqualursi

ATTIVITA' TECNICHE DI SUPPORTO

Geom. Stefano Francisci

ATTIVITA' PATRIMONIALI

Geom. Fabio Pompei

Hanno collaborato:

Ing. Geol. Eliseo Paolini

Ing. Viviana Angeloro

Ing. Matteo Botticelli

Ing. PhD Chiara Petrelli

Paes. Fabiola Gennaro

Ing. Roberto Biagi

Ing. Claudio Lorusso

Geom. PhD Paolo Caporossi

Geom. Simone Febo

Geom. Yousef Abu Sabha

Geom. Filippo Arsie

Ing. Francesca Gizzi

Geom. Mirco Firinu

Geom. Mariano Troisi

Geom. Valerio Di Carlo

Geom. Fabio Frezza

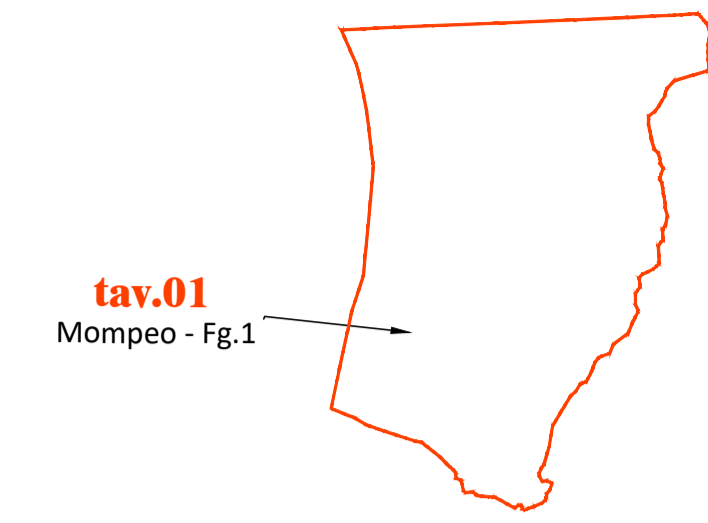
Geom. Irene Crialesi

Geom. Messito Roberto Zappalà

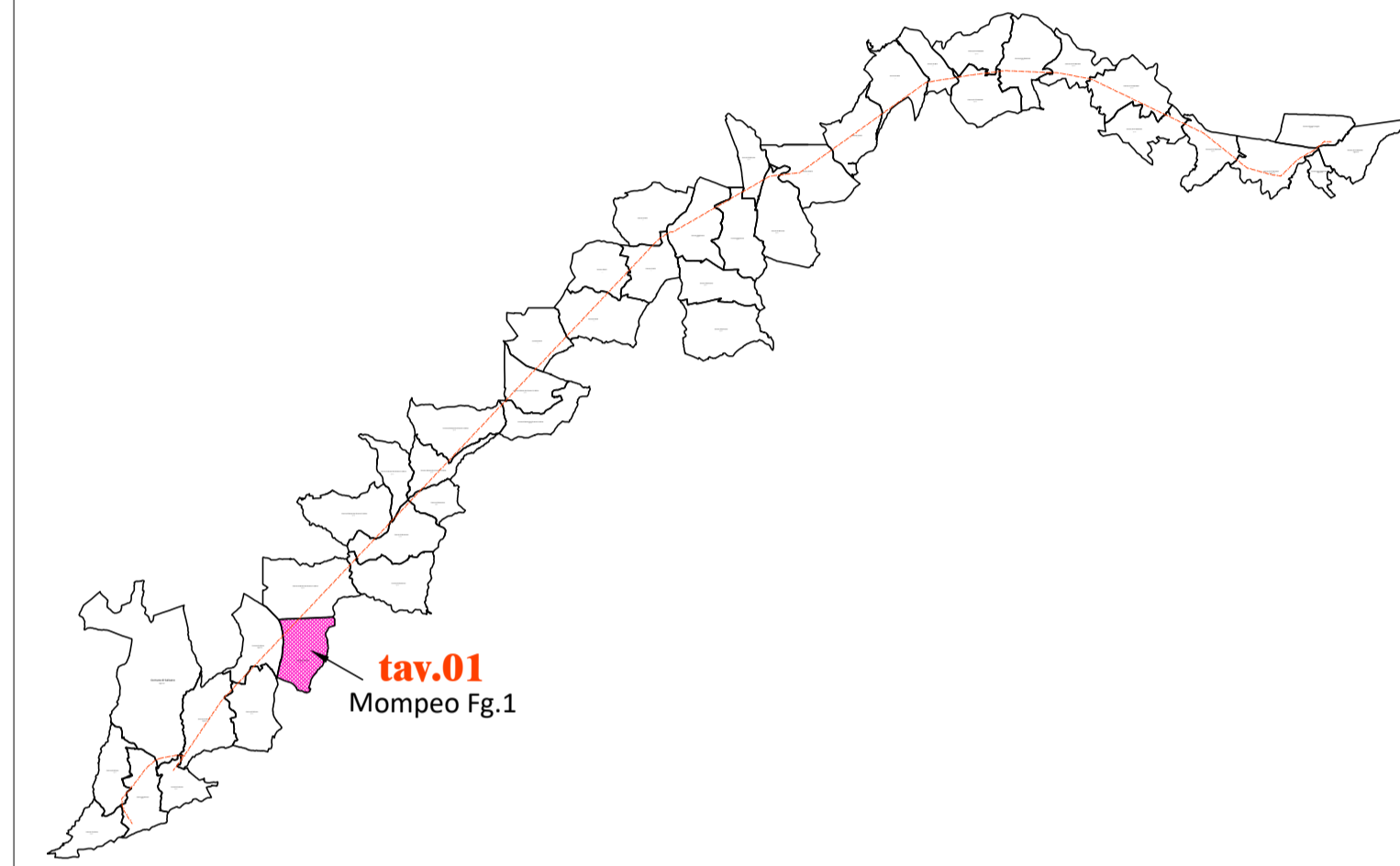
Geom. Veronica Ceccarelli



INQUADRAMENTO FOGLIO CATASTALE



QUADRO DI UNIONE GENERALE



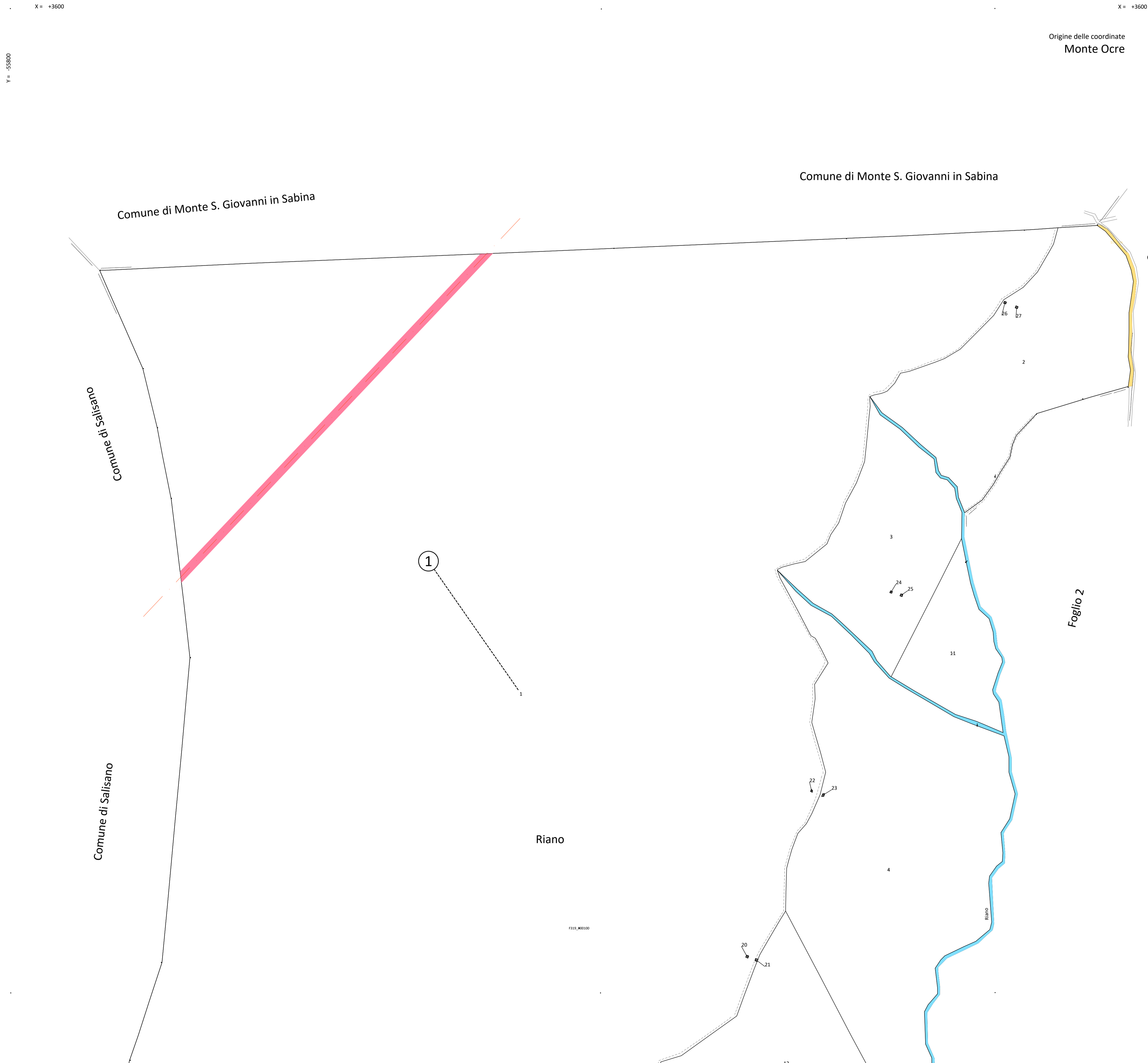
LEGENDA

	SERVITU' ACQUEDOTTO		SERVITU' DI PASSAGGIO
	AREA IN CONCESSIONE AD ACEA ATO 2		AREA DI ESPROPRIO
	AREA DI OCCUPAZIONE TEMPORANEA		AREA DI DEMOLIZIONE
	ASSE CONDOTTA DI PROGETTO		SERVITU' GALLERIA
	NUMERO PARTICELLARE		SERVITU' FOGNATURA
	SERVITU' ACQUEDOTTO + DEMOLIZIONE		SERVITU' PASSAGGIO + ACQUEDOTTO
	SERVITU' GALLERIA + OCC.TEMPORANEA + DEMOLIZIONE		SERVITU' PASSAGGIO + GALLERIA
	SERVITU' GALLERIA + OCC.TEMPORANEA		

Provincia di Rieti
 Comune di Mompeo
 Foglio n.1

Stralcio 1 di 1
 Scala 1:2000

A194 (Tav.1 di 1)



X = +3600
 Y = -54600
 Origine delle coordinate
 Monte Ocre