SEZIONE TRASVERSALE 1-1 – SCALA 1:500

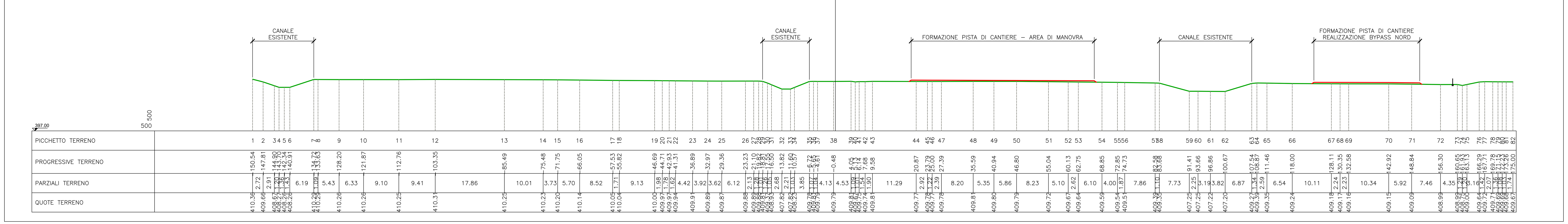

PLANIMETRIA DI INQUADRAMENTO FASE A – SCALA 1:500

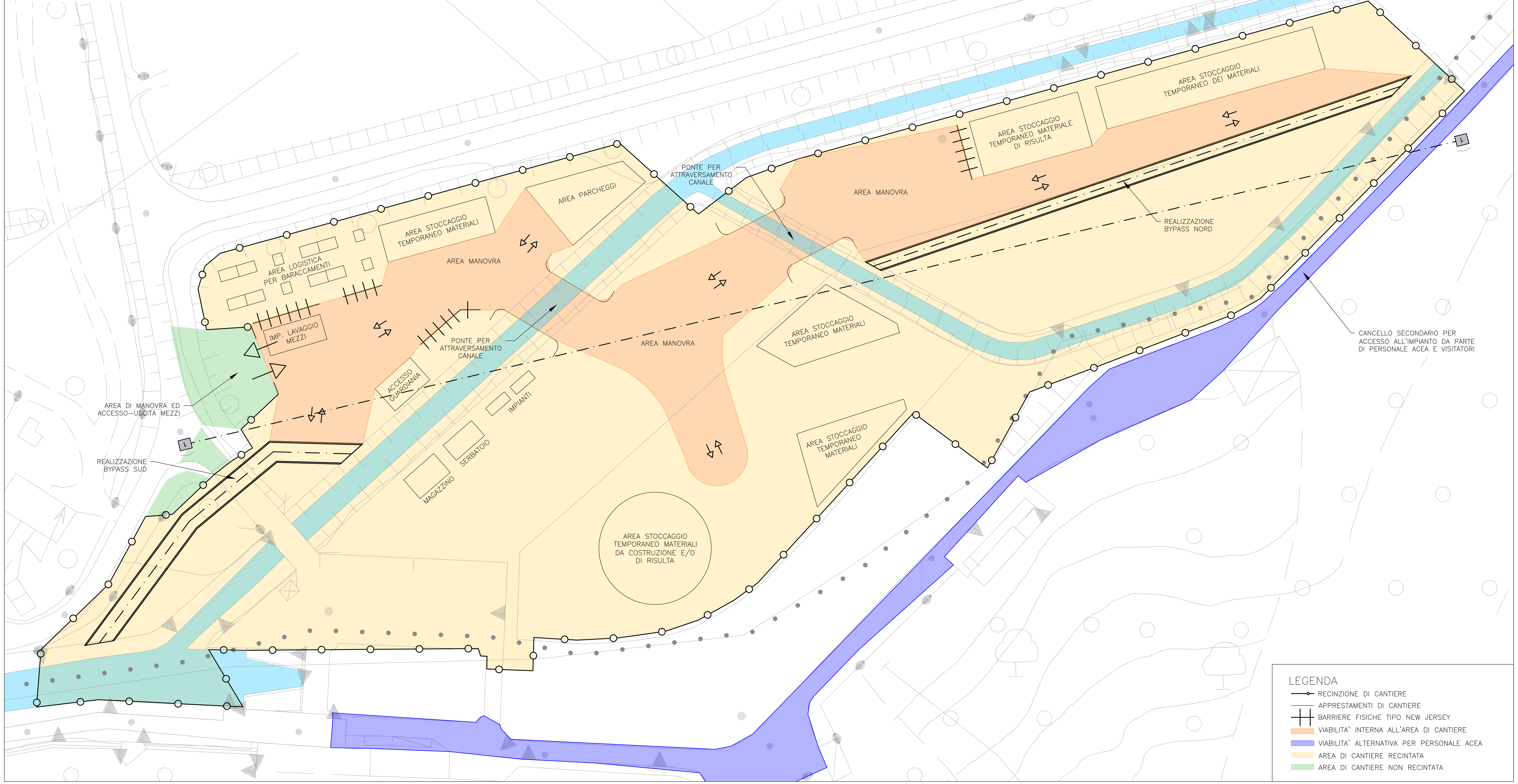

LEGENDA

- RECINZIONE DI CANTIERE
- APPRESTAMENTI DI CANTIERE
- BARRIERE FISICHE TIPO NEW JERSEY
- VIABILITA' INTERNA ALL'AREA DI CANTIERE
- VIABILITA' ALTERNATIVA PER PERSONALE ACEA
- AREA DI CANTIERE RECINTATA
- AREA DI CANTIERE NON RECINTATA

QUADRO D'UNIONE

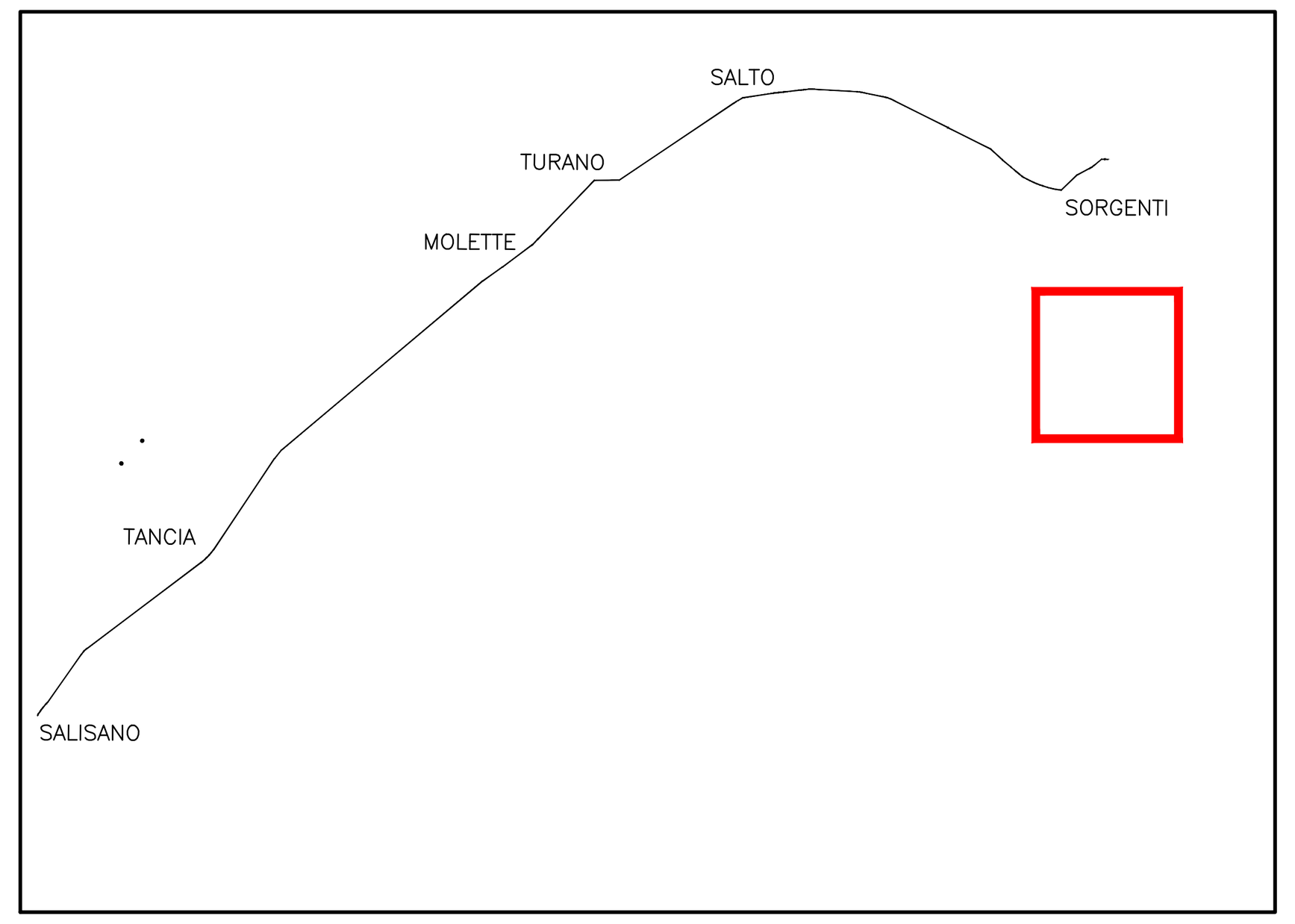

FASE A – APPRESTAMENTO CANTIERE E REALIZZAZIONE CANALI DI BYPASS

1. APPRESTAMENTO DELLA RECINZIONE DI CANTIERE, ADEGUAMENTO DELLA VIABILITÀ' ESISTENTE AI NUOVI ACCESSI E FORMAZIONE DI VIABILITÀ' SECONDARIA PER ACCESSO DEL PERSONALE ACEA
2. POSA PONTI PROVVISORI E REALIZZAZIONE VIABILITÀ' INTERNA ALL'AREA DI CANTIERE
3. FORMAZIONE DEGLI APPRESTAMENTI INTERNI ALL'AREA DI CANTIERE
4. REALIZZAZIONE DEI CANALI DI BYPASS

NOTA: FARE RIFERIMENTO AGLI ELABORATI xxx PER LE DESCRIZIONI DELLE FASI REALIZZATIVE DEI SINGOLI BYPASS



PONTE CARRABILE

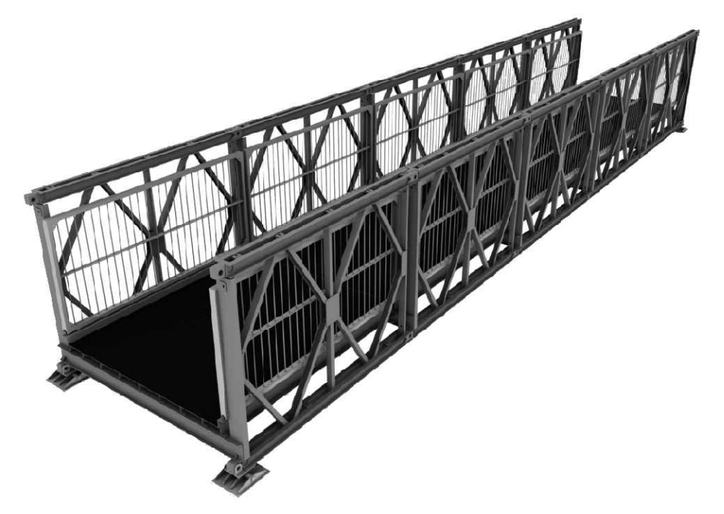

PONTE PEDONALE

PRESIDENZA DEL CONSIGLIO DEI MINISTRI

MESSA IN SICUREZZA DEL SISTEMA ACQUEDOTTISTICO DEL PESCHIERA PER L'APPROVVIGIONAMENTO IDRICO DI ROMA CAPITALE E DELL'AREA METROPOLITANA

IL COMMISSARIO STRAORDINARIO ING. PhD MASSIMO SESSA

SUB COMMISSARIO ING. MASSIMO PATERNOSTRO

acea acqua
ACEA ATO 2 SPA

acea ingegneria e servizi

IL RESPONSABILE DEL PROCEDIMENTO
Ing. PhD Alessia Delle Site

SUPPORTO AL RESPONSABILE DEL PROCEDIMENTO
Dott. Avv. Vittorio Gennari
Sig.ra Claudia Iacobelli
Ing. Barnaba Paglia

CONSULENTE
Ing. Biagio Eramo

ELABORATO
A194PD SOR D203 0

COD. ATO2 APE10116

DATA OTTOBRE 2022 — SCALA 1:500

Progetto di sicurezza e ammodernamento dell'approvvigionamento della città metropolitana di Roma
"Messa in sicurezza e ammodernamento del sistema idrico del Peschiera",
L.n.108/2021, ex DL n.77/2021 art. 44 Allegato IV

AGG. N.	DATA	NOTE	FIRMA
1			
2			
3			
4			
5			
6			
7			

NUOVO TRONCO SUPERIORE ACQUEDOTTO DEL PESCHIERA
dalle Sorgenti alla Centrale di Salisano

CUP G33E17000400006

PROGETTO DEFINITIVO

TEAM DI PROGETTAZIONE

CAPO PROGETTO
Ing. Angelo Marchetti
IDRAULICA
Ing. Eugenio Benedini
GEOLOGIA E IDROGEOLOGIA
Geol. Stefano Tosti
GEOTECNICA E STRUTTURE
Ing. Angelo Marchetti
ASPETTI AMBIENTALI
Ing. Nicoletta Stracqualursi
ATTIVITA' TECNICHE DI SUPPORTO
Geom. Stefano Francisci
ATTIVITA' PATRIMONIALI
Geom. Fabio Pompei

Hanno collaborato:
Ing. Geol. Eliseo Paolini
Ing. Viviana Angeloro
Ing. Matteo Botticelli
Ing. PhD Chiara Petrelli
Paes. Fabiola Gennaro
Ing. Roberto Biagi
Ing. Claudio Lorusso
Geol. PhD Paolo Caporossi
Geol. Simone Febo
Geol. Yousef Abu Sabha
Geol. Filippo Arsie
Ing. Francesca Gizzi
Geom. Mirco Firinu
Geom. Mariano Troisi
Geom. Valerio Di Carlo
Geom. Fabio Frezza
Geom. Irene Crialesi
Geom. Messito Roberto Zappalà
Geom. Veronica Ceccarelli

NUOVE OPERE DI DERIVAZIONE

INTERVENTI PRESSO LE SORGENTI – PLANIMETRIA CANTIERE FASE A