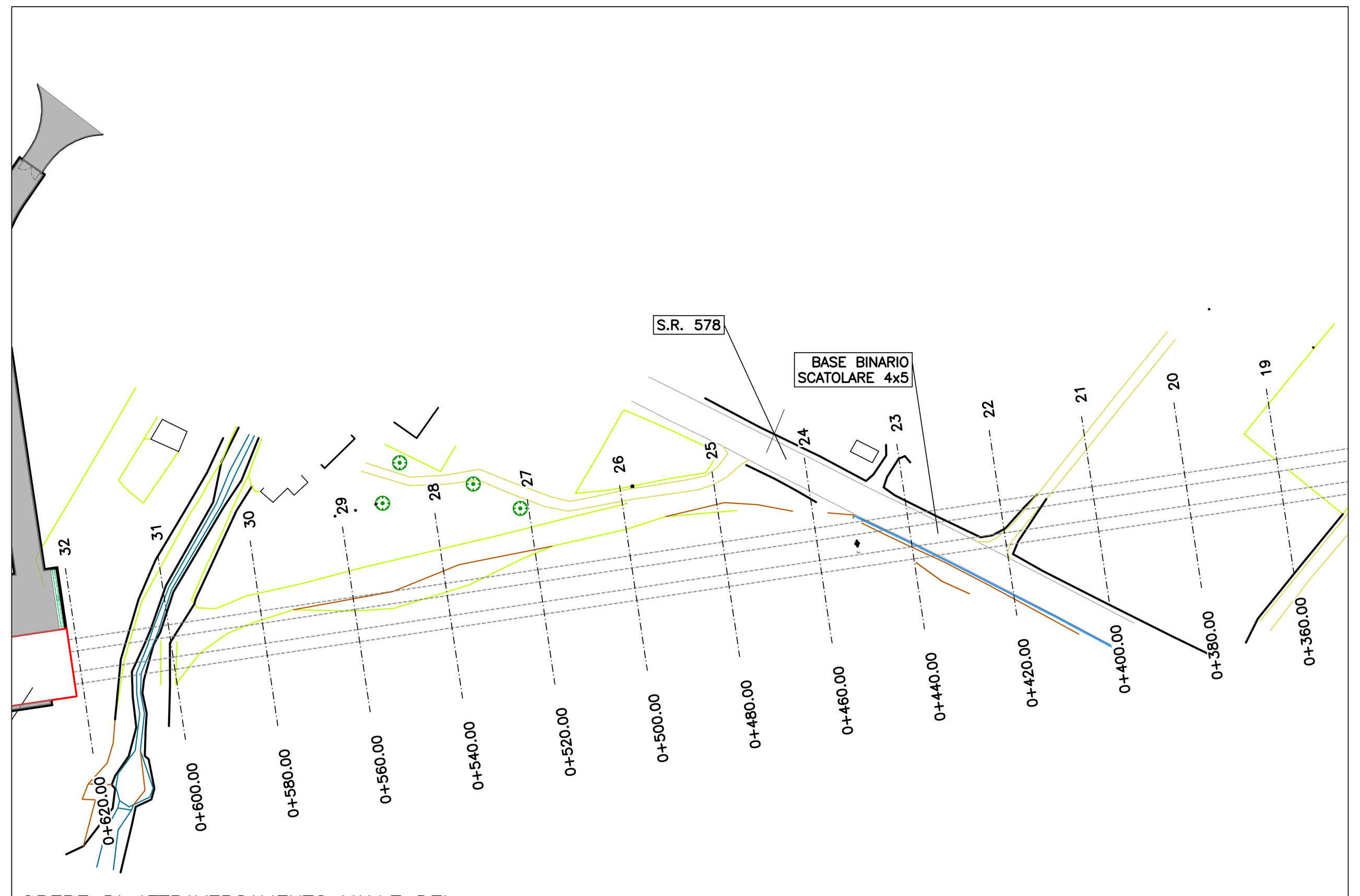

PLANIMETRIA GENERALE - Scala 1:1000

SEZIONE 19

PROGRESSIVA 360.00

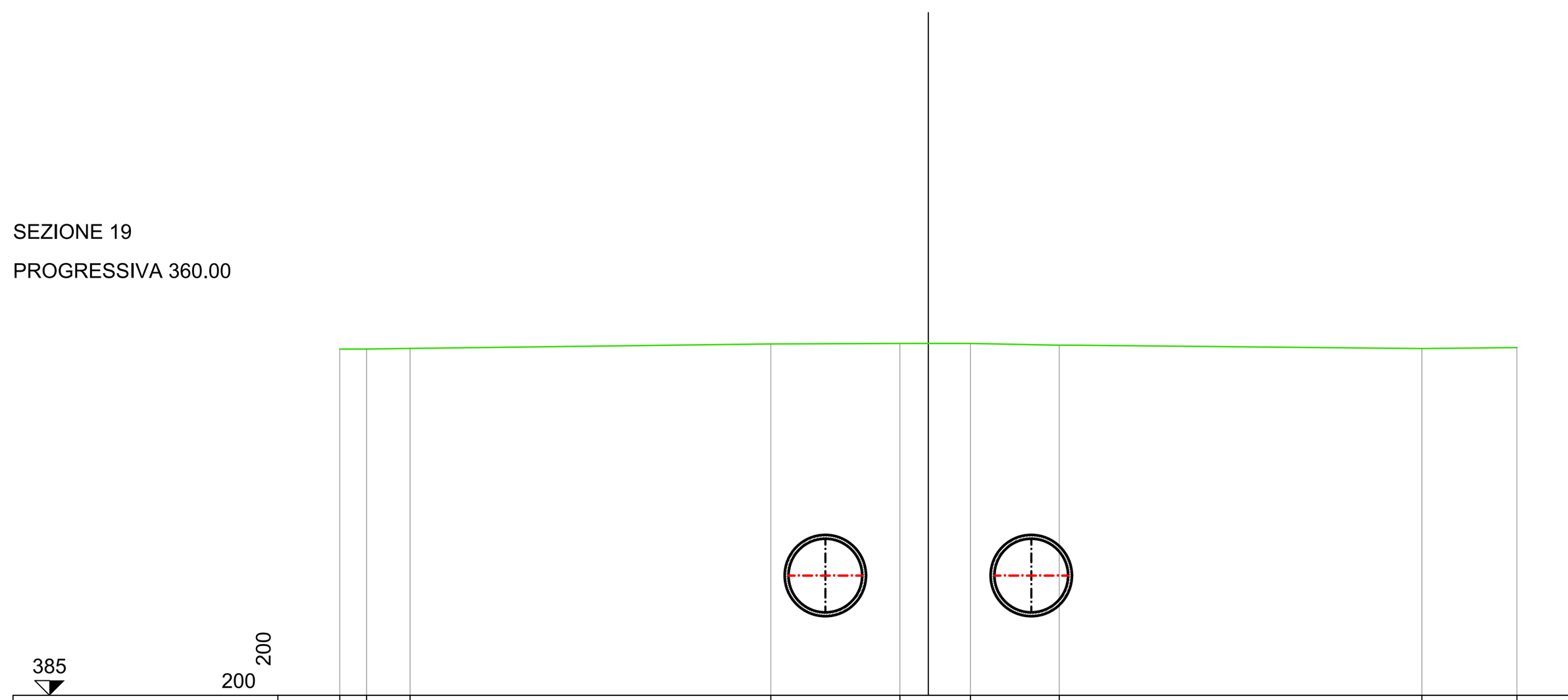

PROGRESSIVE TERRENO	-20.00, -19.09, -17.61, -5.35, -0.97, 1.43, 4.45, 16.77, 20.00
PARZIALI TERRENO	0.91, 1.48, 12.26, 4.38, 2.40, 3.02, 12.32, 3.23
QUOTE TERRENO	396.77, 396.77, 396.79, 396.94, 396.96, 396.96, 396.90, 396.78, 396.82
PROGRESSIVE PROGETTO	-4.75, -2.25, 2.25, 4.75
PARZIALI PROGETTO	2.50, 4.50, 2.50
QUOTE PROGETTO	387.83, 387.83

SEZIONE 20

PROGRESSIVA 380.00

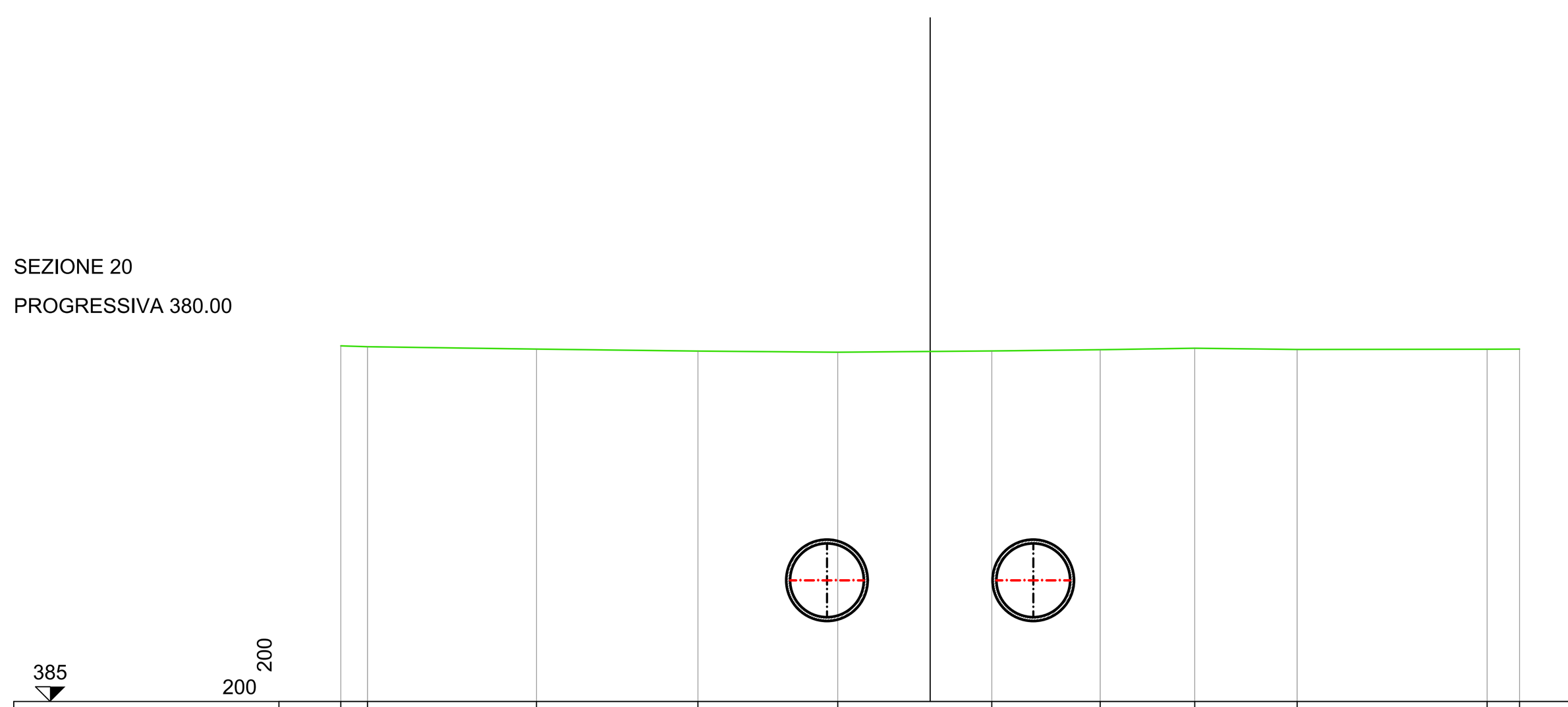

PROGRESSIVE TERRENO	-20.00, -19.09, -13.36, -7.88, -3.14, 2.09, 5.77, 8.98, 12.46, 18.90, 20.00
PARZIALI TERRENO	0.91, 5.73, 5.48, 4.74, 5.23, 3.68, 3.21, 3.48, 6.44, 1.10
QUOTE TERRENO	397.07, 397.04, 396.96, 396.89, 396.85, 396.89, 396.94, 396.99, 396.95, 396.95, 396.96
PROGRESSIVE PROGETTO	-4.75, -2.25, 2.25, 4.75
PARZIALI PROGETTO	2.50, 4.50, 2.50
QUOTE PROGETTO	387.88, 387.88

SEZIONE 21

PROGRESSIVA 400.00

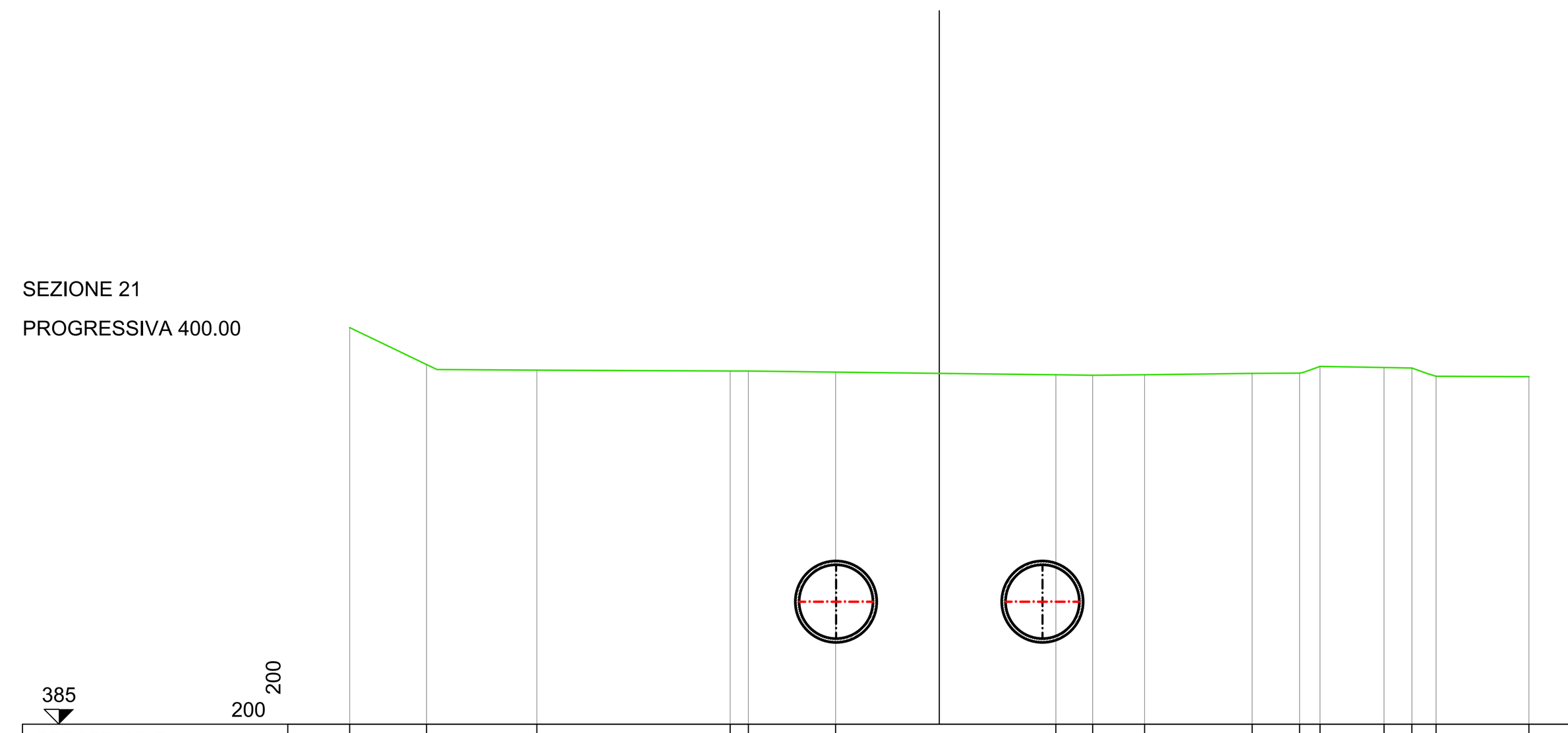

PROGRESSIVE TERRENO	-20.00, -17.39, -13.65, -7.09, -6.48, -3.52, 3.95, 5.20, 6.96, 10.61, 12.22, 12.91, 15.09, 16.03, 16.85, 20.00
PARZIALI TERRENO	2.61, 3.74, 6.56, 0.61, 2.96, 7.47, 1.25, 1.76, 3.65, 1.61, 0.69, 2.18, 0.94, 0.82, 3.15
QUOTE TERRENO	398.45, 397.20, 397.01, 396.98, 396.98, 396.94, 396.85, 396.83, 396.85, 396.90, 396.90, 397.13, 397.10, 397.08, 396.80, 396.79
PROGRESSIVE PROGETTO	-4.75, -2.25, 2.25, 4.75
PARZIALI PROGETTO	2.50, 4.50, 2.50
QUOTE PROGETTO	387.92, 387.92

SEZIONE 22

PROGRESSIVA 420.00

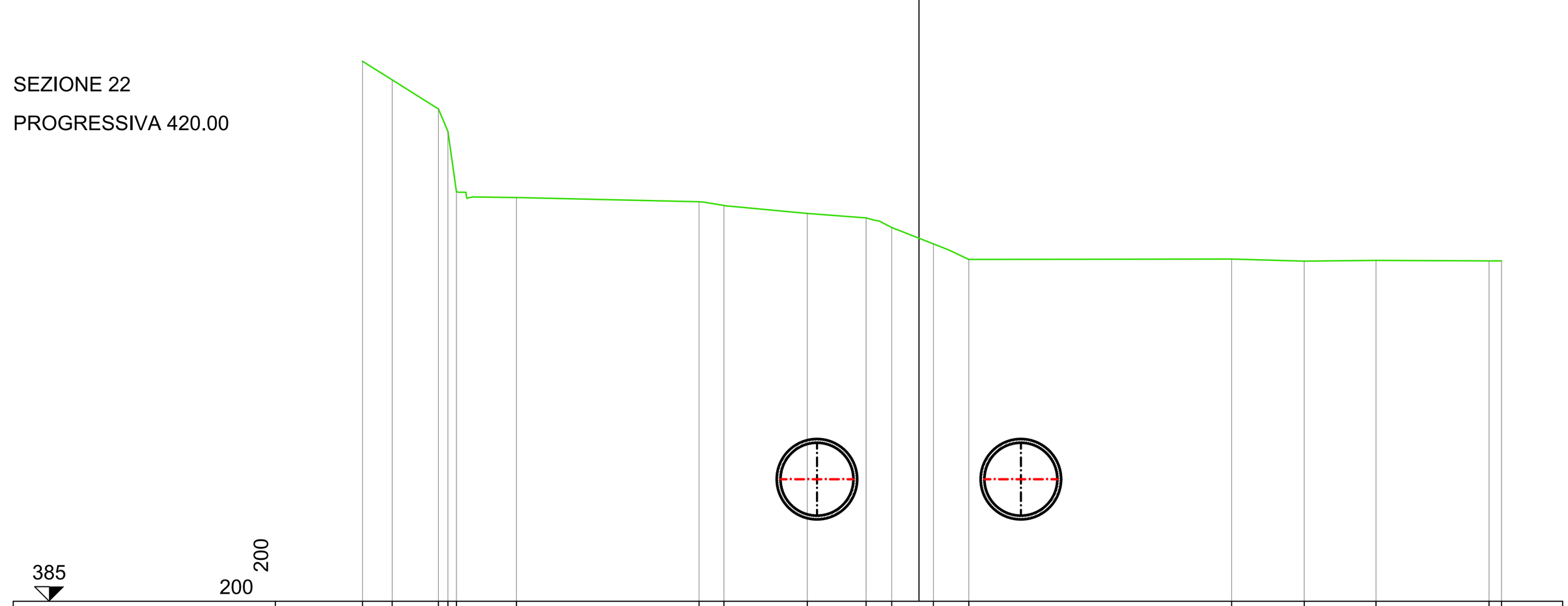

PROGRESSIVE TERRENO	-19.11, -18.08, -16.50, -16.17, -15.88, -13.82, -7.55, -6.70, -3.83, -1.81, -0.93, 0.50, 1.71, 10.74, 13.23, 15.69, 19.57, 20.00
PARZIALI TERRENO	1.02, 1.59, 0.32, 0.29, 2.06, 6.27, 0.85, 2.87, 2.02, 0.88, 1.43, 1.21, 9.03, 2.49, 2.46, 3.88, 0.43
QUOTE TERRENO	403.55, 402.91, 401.91, 401.14, 399.06, 398.87, 398.72, 398.60, 398.32, 398.17, 397.84, 397.28, 396.74, 396.76, 396.68, 396.71, 396.69, 396.69
PROGRESSIVE PROGETTO	-4.75, -2.25, 2.25, 4.75
PARZIALI PROGETTO	2.50, 4.50, 2.50
QUOTE PROGETTO	387.96, 387.96

SEZIONE 23

PROGRESSIVA 440.00

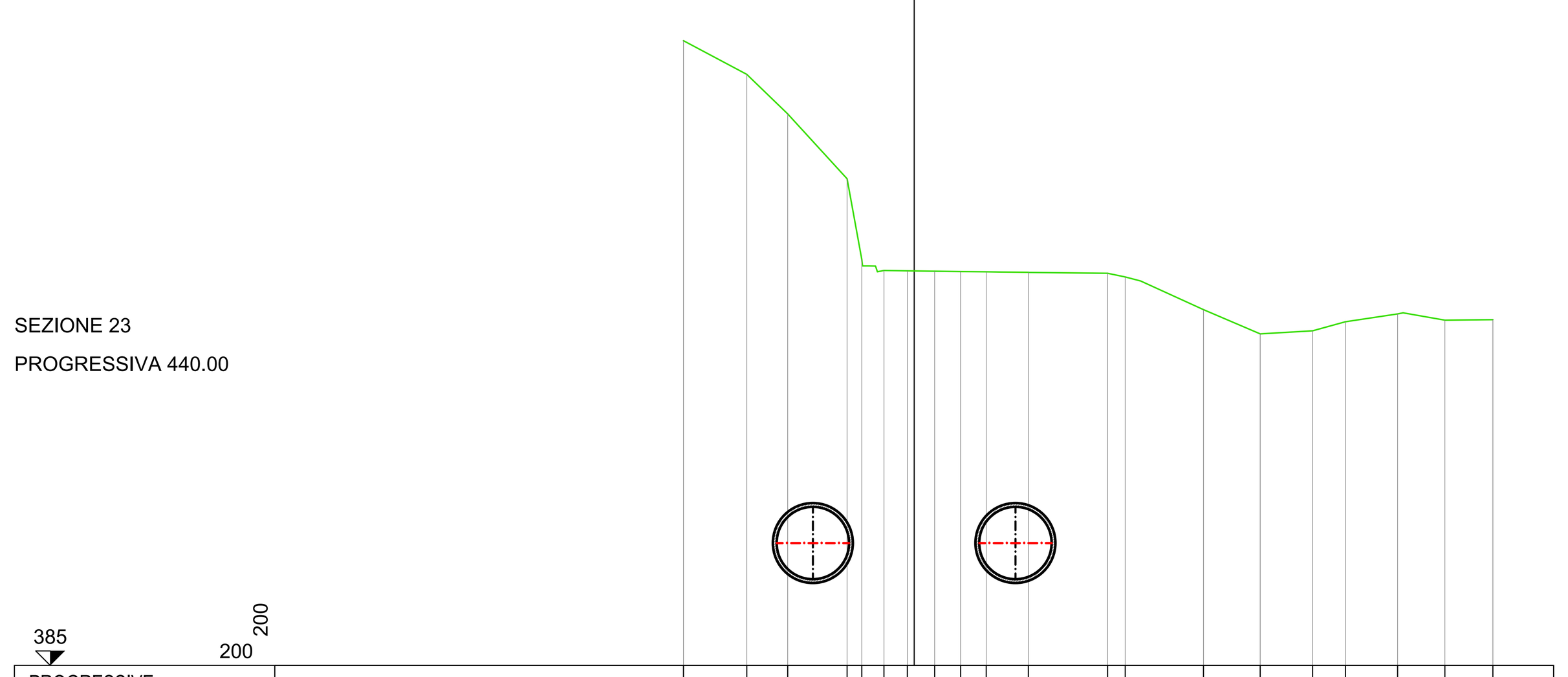

PROGRESSIVE TERRENO	-7.97, -5.79, -4.37, -2.32, -1.81, -1.05, -0.24, 0.71, 1.61, 2.49, 3.94, 6.68, 7.29, 10.00, 11.96, 13.77, 14.90, 16.71, 18.34, 20.00
PARZIALI TERRENO	2.18, 1.42, 2.05, 0.51, 0.76, 0.81, 0.95, 0.90, 0.88, 1.45, 2.74, 0.61, 2.71, 1.96, 1.81, 1.13, 1.81, 1.63, 1.66
QUOTE TERRENO	406.60, 405.44, 404.07, 401.83, 399.04, 398.66, 398.65, 398.63, 398.62, 398.61, 398.59, 398.56, 398.43, 397.30, 396.46, 396.57, 396.88, 397.16, 396.94, 396.95
PROGRESSIVE PROGETTO	-4.75, -2.25, 2.25, 4.75
PARZIALI PROGETTO	2.50, 4.50, 2.50
QUOTE PROGETTO	388.00, 388.00

SEZIONE 24

PROGRESSIVA 460.00

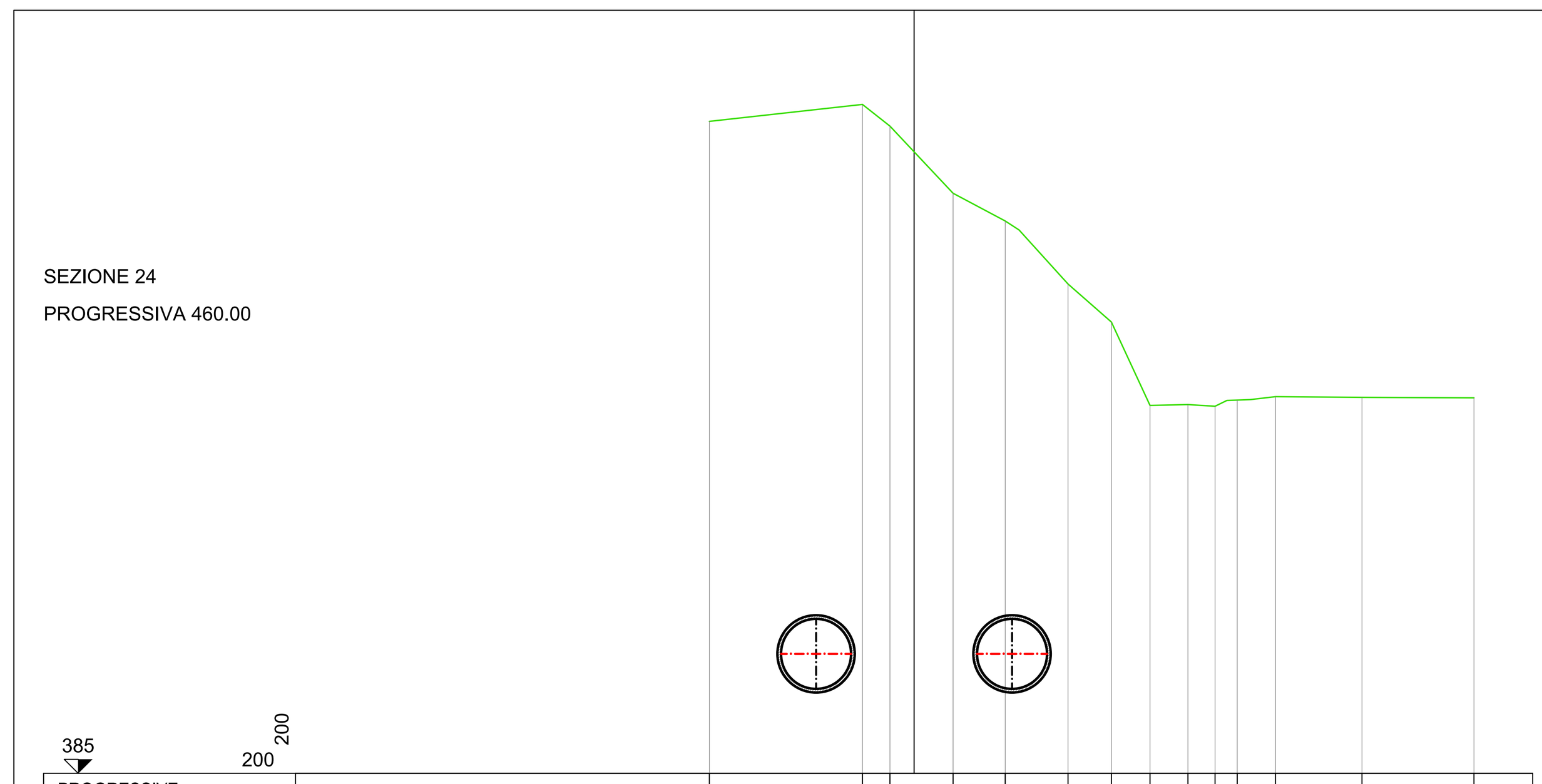

PROGRESSIVE TERRENO	-7.31, -1.85, -0.86, 1.39, 3.25, 5.50, 7.05, 8.43, 9.78, 10.75, 11.54, 12.91, 16.00, 20.00
PARZIALI TERRENO	5.47, 0.99, 2.25, 1.86, 2.25, 1.55, 1.38, 1.35, 0.97, 0.79, 1.37, 3.09, 4.00
QUOTE TERRENO	408.30, 408.91, 408.13, 405.73, 404.74, 402.49, 401.13, 398.15, 398.18, 398.12, 398.34, 398.46, 398.44, 398.42
PROGRESSIVE PROGETTO	-4.75, -2.25, 2.25, 4.75
PARZIALI PROGETTO	2.50, 4.50, 2.50
QUOTE PROGETTO	388.04, 388.04

SEZIONE 25

PROGRESSIVA 480.00

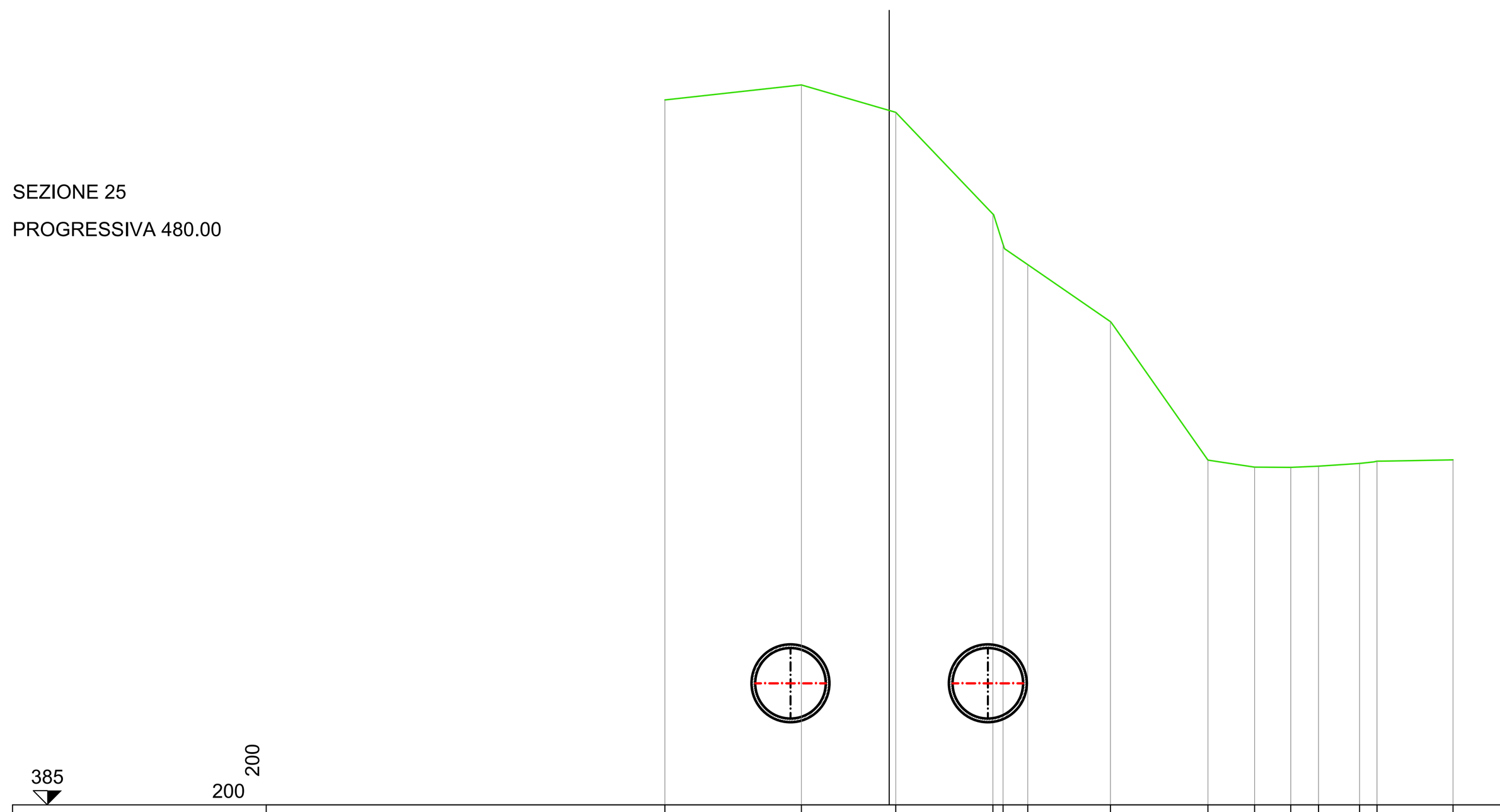

PROGRESSIVE TERRENO	7.96, 3.11, 0.23, 3.68, 4.04, 4.92, 7.85, 11.31, 12.96, 14.25, 15.23, 16.69, 17.31, 20.00
PARZIALI TERRENO	4.84, 3.35, 3.45, 0.36, 0.88, 2.93, 3.46, 1.65, 1.29, 0.98, 1.46, 0.62, 2.69
QUOTE TERRENO	410.02, 410.55, 409.58, 405.97, 404.89, 404.17, 402.15, 397.24, 396.99, 396.98, 397.02, 397.12, 397.20, 397.24
PROGRESSIVE PROGETTO	-4.75, -2.25, 2.25, 4.75
PARZIALI PROGETTO	2.50, 4.50, 2.50
QUOTE PROGETTO	388.08, 388.08

SEZIONE 26

PROGRESSIVA 500.00

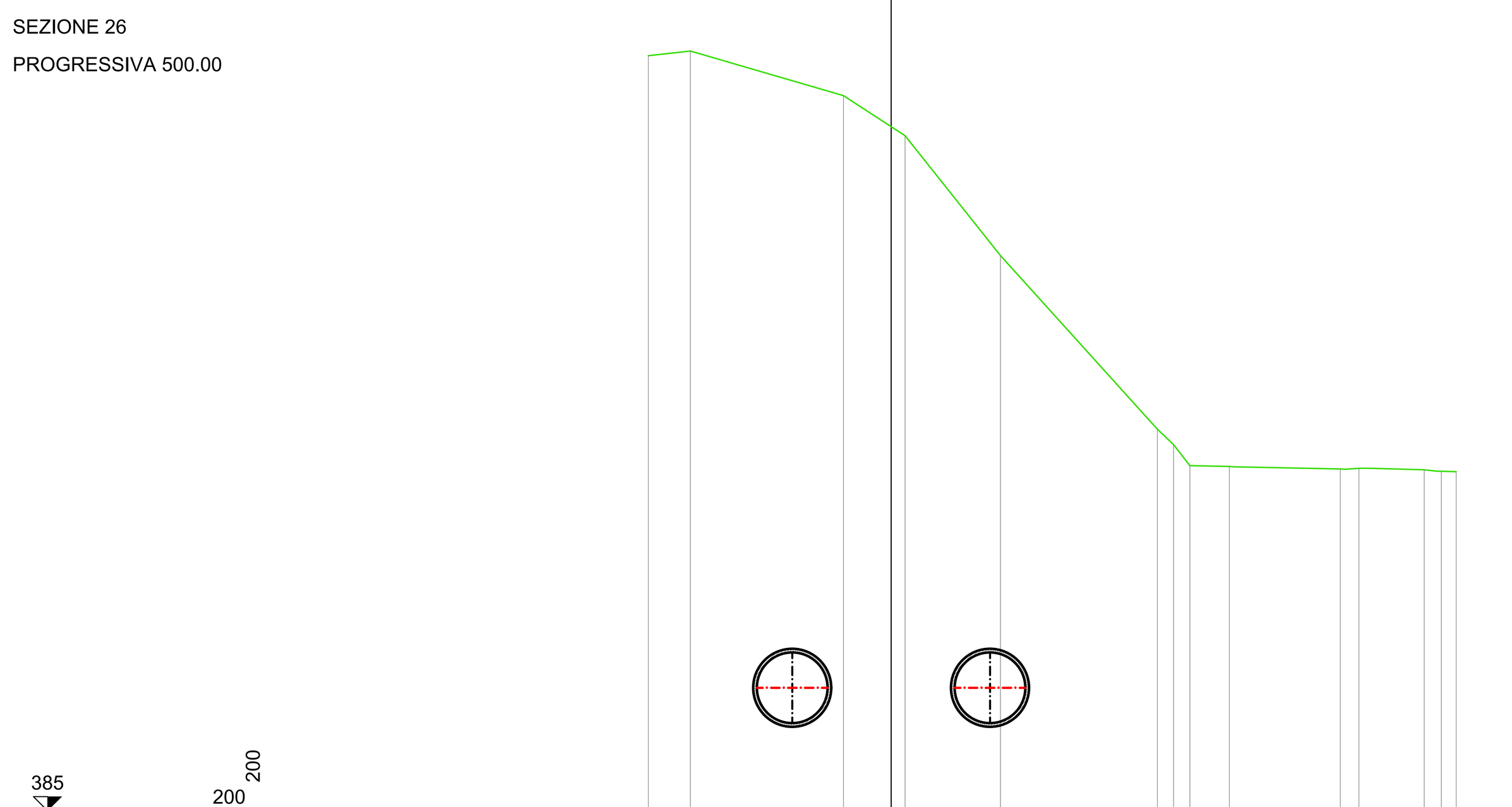

PROGRESSIVE TERRENO	-8.60, -7.11, -1.69, 0.49, 3.87, 9.42, 10.00, 10.58, 11.97, 15.90, 16.56, 18.87, 19.48, 20.00
PARZIALI TERRENO	1.49, 5.42, 2.18, 3.38, 5.55, 0.58, 0.58, 1.39, 3.93, 0.66, 2.31, 0.61, 0.52
QUOTE TERRENO	411.73, 411.90, 410.32, 408.90, 404.66, 398.51, 397.96, 397.22, 397.19, 397.10, 397.12, 397.07, 397.02, 397.00
PROGRESSIVE PROGETTO	-4.75, -2.25, 2.25, 4.75
PARZIALI PROGETTO	2.50, 4.50, 2.50
QUOTE PROGETTO	388.12, 388.12

SEZIONE 27

PROGRESSIVA 520.00

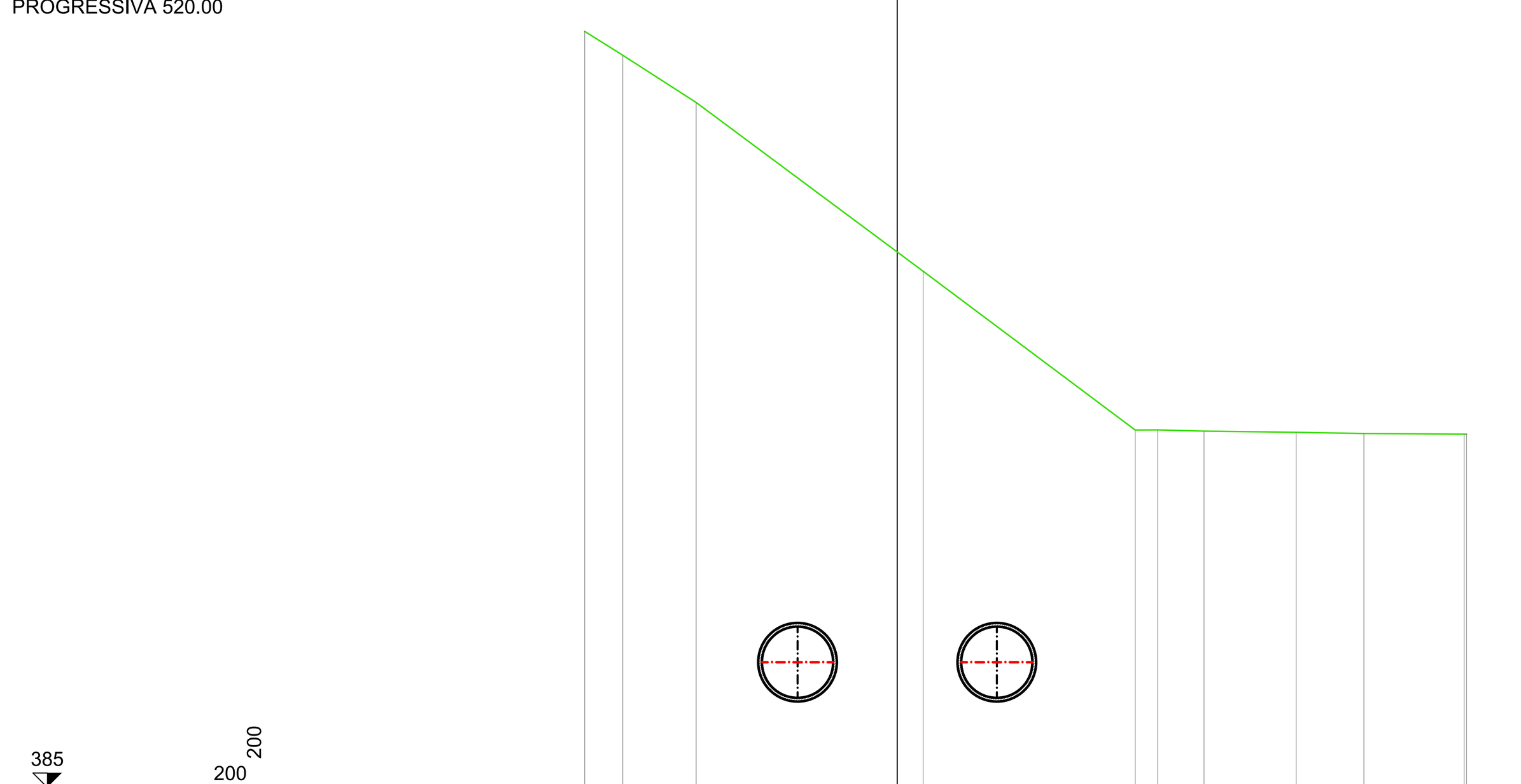

PROGRESSIVE TERRENO	-10.98, -9.65, -7.06, 0.91, 8.36, 9.15, 10.78, 14.02, 16.39, 19.92, 20.00
PARZIALI TERRENO	1.33, 2.59, 7.97, 7.45, 0.79, 1.63, 3.24, 2.37, 3.53, 0.08
QUOTE TERRENO	411.56, 410.72, 409.06, 403.13, 397.55, 397.55, 397.51, 397.47, 397.43, 397.41, 397.41
PROGRESSIVE PROGETTO	-4.75, -2.25, 2.25, 4.75
PARZIALI PROGETTO	2.50, 4.50, 2.50
QUOTE PROGETTO	388.16, 388.16

SEZIONE 28

PROGRESSIVA 540.00

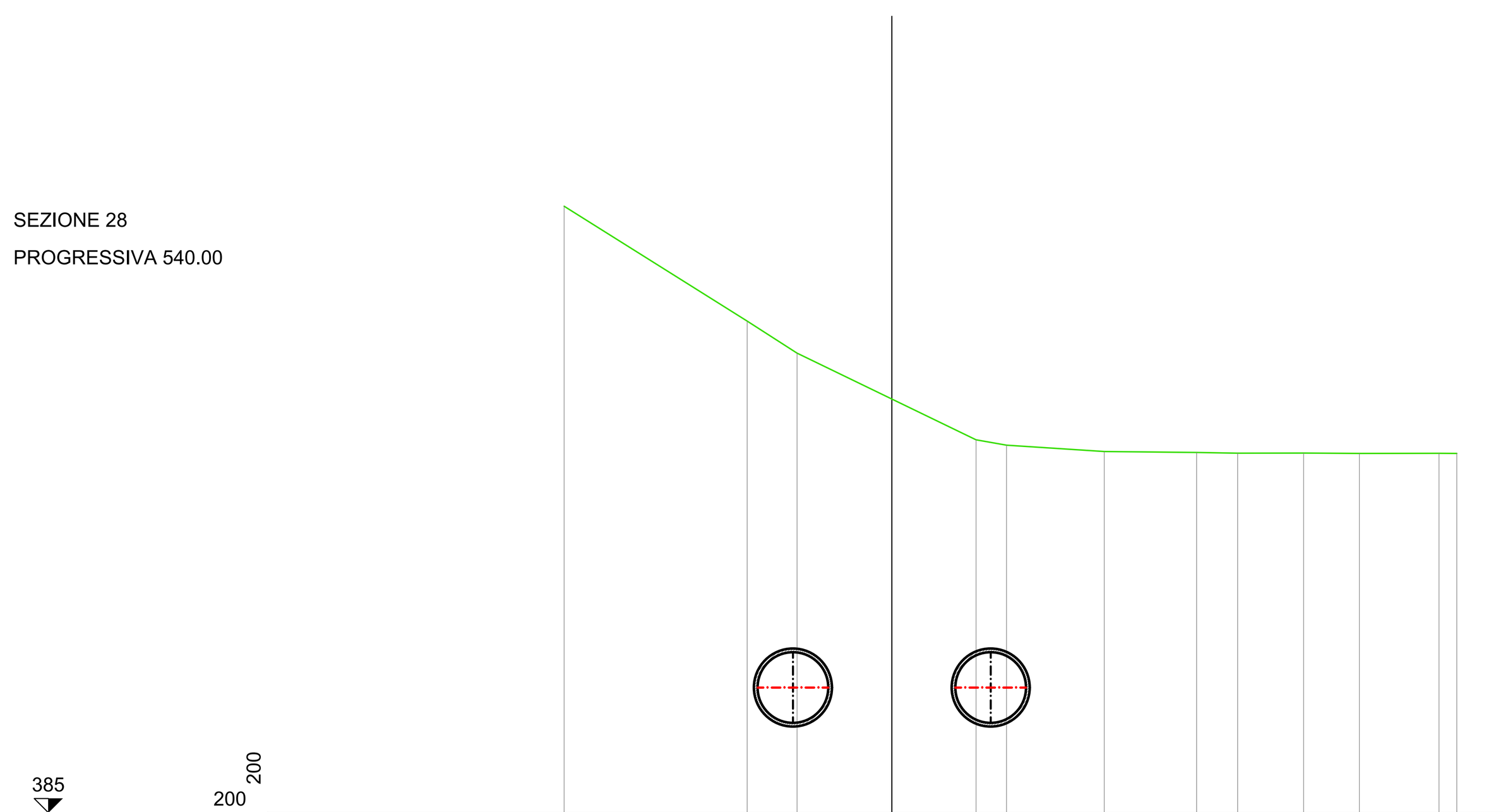

PROGRESSIVE TERRENO	-11.60, -5.12, -3.36, 2.98, 4.06, 7.52, 10.79, 12.24, 14.58, 16.55, 19.37, 20.00
PARZIALI TERRENO	6.48, 1.76, 6.34, 1.08, 3.46, 3.27, 1.45, 2.34, 1.97, 2.82, 0.63
QUOTE TERRENO	406.47, 402.41, 401.27, 398.20, 398.01, 397.79, 397.76, 397.73, 397.73, 397.72, 397.72, 397.72
PROGRESSIVE PROGETTO	-4.75, -2.25, 2.25, 4.75
PARZIALI PROGETTO	2.50, 4.50, 2.50
QUOTE PROGETTO	388.20, 388.20

PRESIDENZA DEL CONSIGLIO DEI MINISTRI

MESSA IN SICUREZZA DEL SISTEMA ACQUEDOTTISTICO DEL PESCHIERA PER L'APPROVVIGIONAMENTO IDRICO DI ROMA CAPITALE E DELL'AREA METROPOLITANA

IL COMMISSARIO STRAORDINARIO ING. PhD MASSIMO SESSA

SUB COMMISSARIO ING. MASSIMO PATERNOSTRO

acea acqua
ACEA ATO 2 SPA

acea ingegneria e servizi

IL RESPONSABILE DEL PROCEDIMENTO
Ing. PhD Alessia Delle Site

SUPPORTO AL RESPONSABILE DEL PROCEDIMENTO
Dott. Avv. Vittorio Gennari
Sig.ra Claudia Iacobelli
Ing. Barnaba Paglia

CONSULENTE
Ing. Biagio Eramo

ELABORATO
A194PD AFS D079 6

COD. ATO2 APE10116

DATA OTTOBRE 2019 | SCALA VARIE

Progetto di sicurezza e ammodernamento dell'approvvigionamento della città metropolitana di Roma "Messa in sicurezza e ammodernamento del sistema idrico del Peschiera", L.n.108/2021, ex DL n.77/2021 art. 44 Allegato IV

AGG. N.	DATA	NOTE	FIRMA
1	DIC-19	AGGIORNAMENTO PER SIA	
2	MAR-20	AGGIORNAMENTO ELABORATI	
3	LUG-20	AGGIORNAMENTO ELABORATI	
4	GEN-21	AGGIORNAMENTO PARERE CSLLPP VOTO DEL 14/10/2020	
5	SETT-21	AGGIORNAMENTO ELABORATI	
6	SETT-22	AGGIORNAMENTO UVP	
7			

NUOVO TRONCO SUPERIORE ACQUEDOTTO DEL PESCHIERA
dalle Sorgenti alla Centrale di Salisano

CUP G33E17000400006

PROGETTO DEFINITIVO

TEAM DI PROGETTAZIONE

CAPO PROGETTO
Ing. Angelo Marchetti
IDRAULICA
Ing. Eugenio Benedini
GEOLOGIA E IDROGEOLOGIA
Geol. Stefano Tosti
GEOTECNICA E STRUTTURE
Ing. Angelo Marchetti
ASPETTI AMBIENTALI
Ing. Nicoletta Stracqualursi
ATTIVITA' TECNICHE DI SUPPORTO
Geom. Stefano Francisci
ATTIVITA' PATRIMONIALI
Geom. Fabio Pompei

Hanno collaborato:
Ing. Geol. Eliseo Paolini
Ing. Viviana Angeloro
Ing. Matteo Botticelli
Ing. PhD Chiara Petrelli
Paes. Fabiola Gennaro
Ing. Roberto Biagi
Ing. Claudio Lorusso
Geol. PhD Paolo Caporossi
Geol. Simone Febo
Geol. Yousef Abu Sabha
Geol. Filippo Arsie
Ing. Francesca Gizzi
Geom. Mirco Firinu
Geom. Mariano Troisi
Geom. Valerio Di Carlo
Geom. Fabio Frezza
Geom. Irene Crialesi
Geom. Messito Roberto Zappalà
Geom. Veronica Ceccarelli

NUOVO TRONCO SUPERIORE ACQUEDOTTO DEL PESCHIERA

OPERE DI ATTRAVERSAMENTO DEL FIUME SALTO - SEZIONI TRASVERSALI ATTRAVERSAMENTO VALLE DEL SALTO