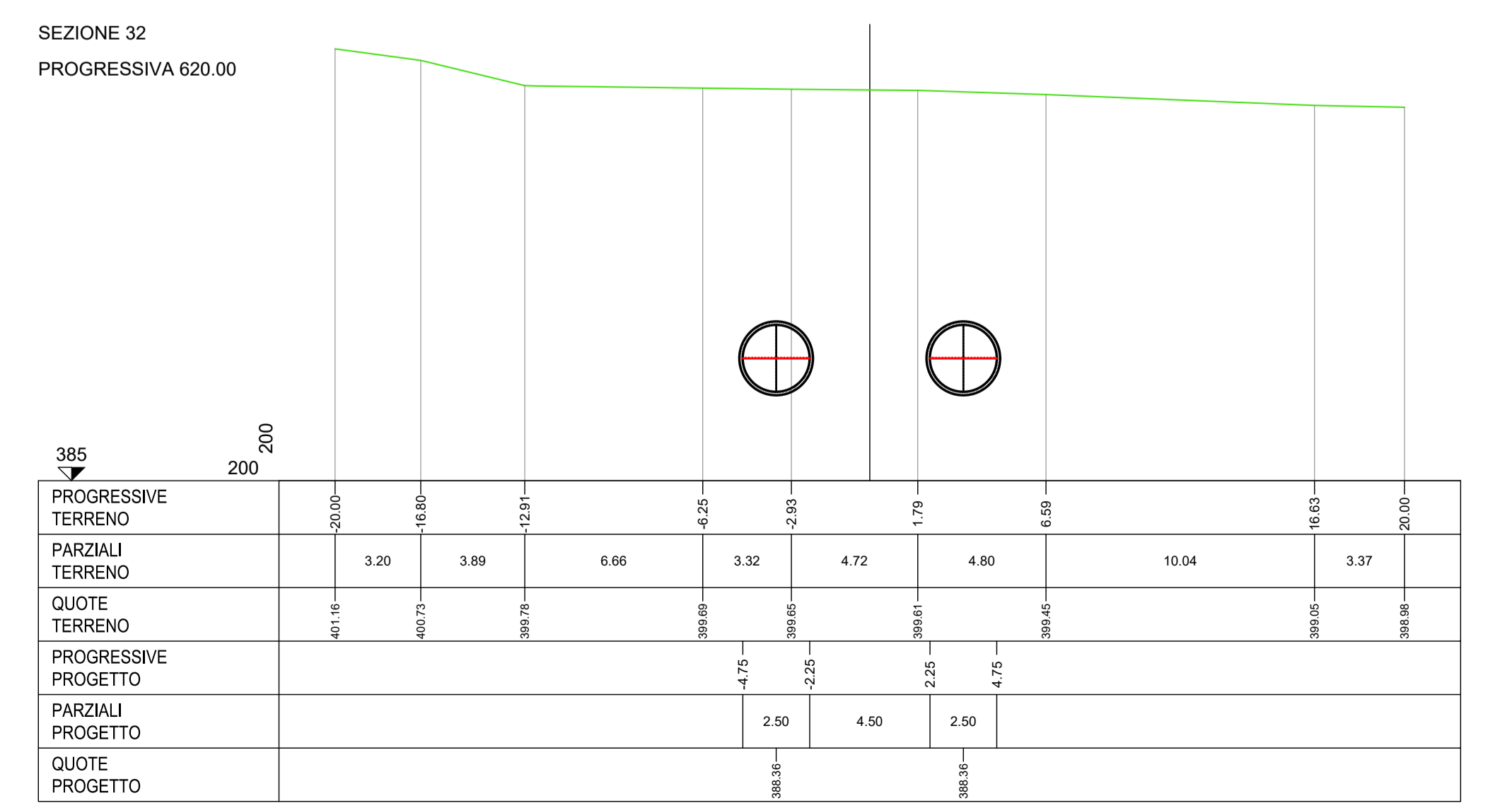
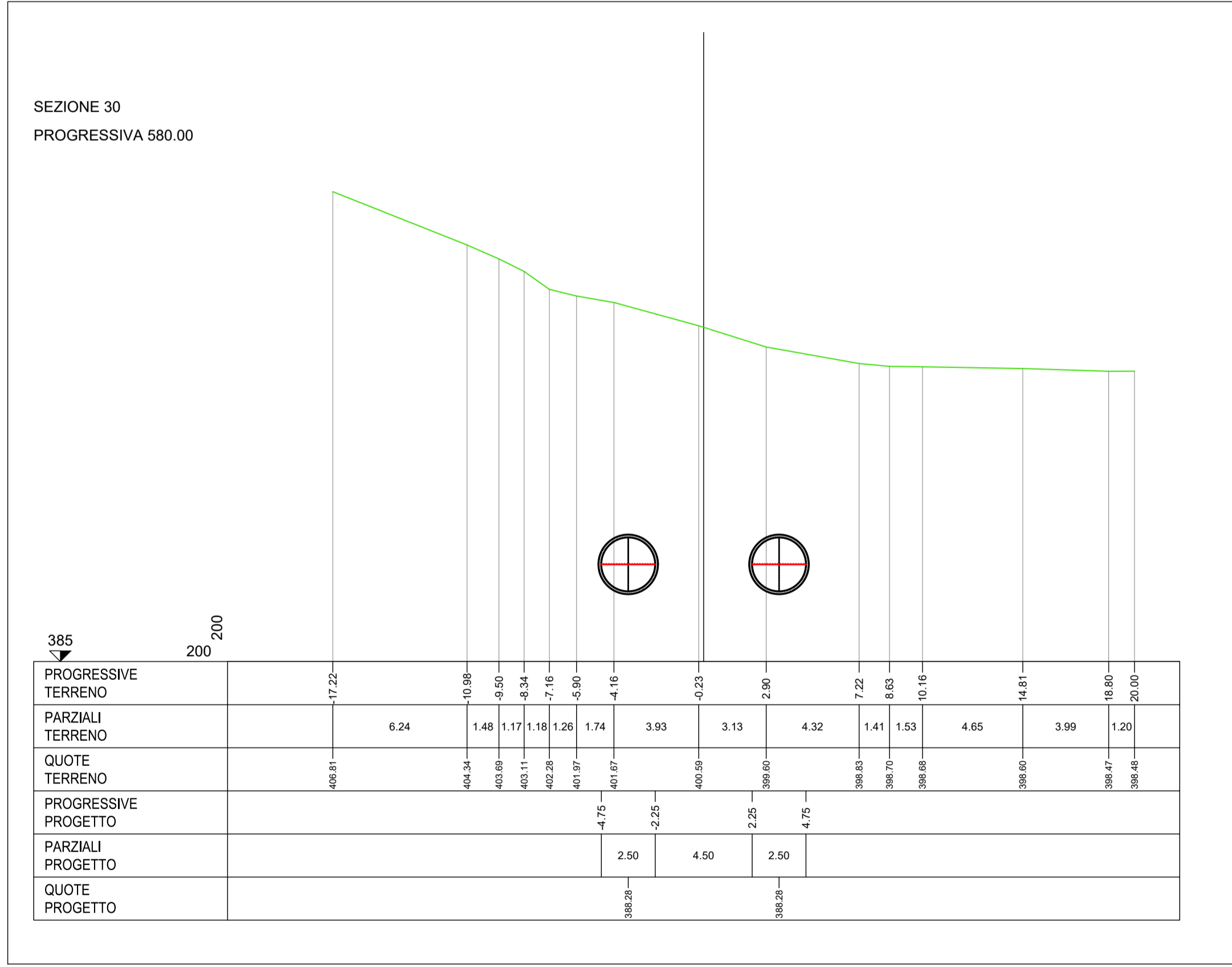
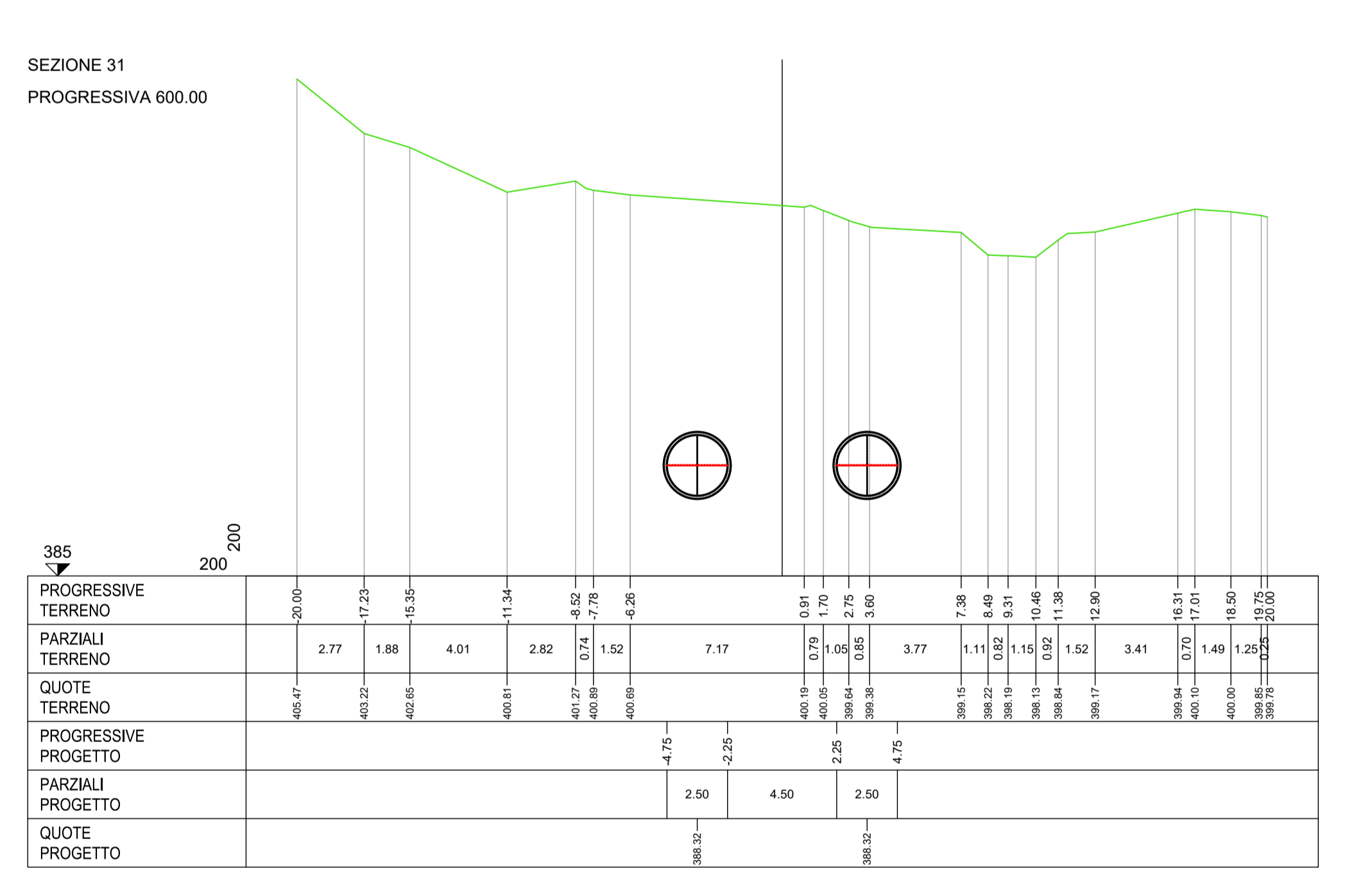
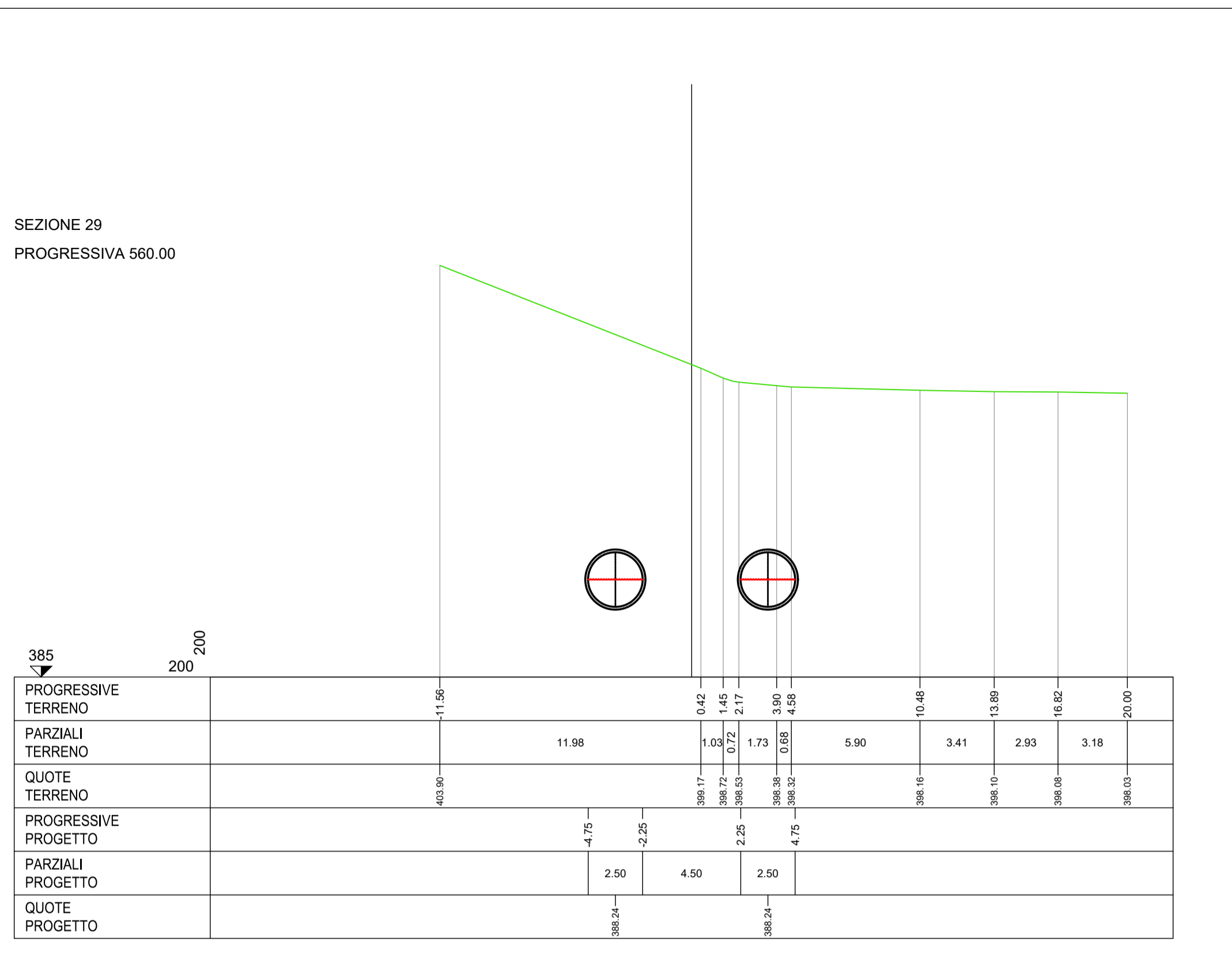


PLANIMETRIA GENERALE - Scala 1:1000



PRESIDENZA DEL CONSIGLIO DEI MINISTRI  
MESSA IN SICUREZZA DEL SISTEMA ACQUEDOTTISTICO  
DEL PESCHIERA PER L'APPROVVIGIONAMENTO IDRICO  
DI ROMA CAPITALE E DELL'AREA METROPOLITANA

IL COMMISSARIO STRAORDINARIO ING. PH.D MASSIMO SESSA  
SUB COMMISSARIO ING. MASSIMO PATERNOSTRO

**aceq**  
acqua  
ACEA ATO 2 SPA

**aceq**  
ingegneria  
e servizi

ELABORATO  
A194PD AFS D080 6  
COD. ATO2 APE10116  
DATA OTTOBRE 2019 SCALA VARIE

AGG. N.	DATA	NOTE	FIRMA
1	DIC-19	AGGIORNAMENTO PER SIA	
2	MAR-20	AGGIORNAMENTO ELABORATI	
3	LUG-20	AGGIORNAMENTO ELABORATI	
4	GEN-21	AGGIORNAMENTO PARERE CSLUPP VOTO DEL 14/10/2020	
5	SETT-21	AGGIORNAMENTO ELABORATI	
6	SETT-22	AGGIORNAMENTO UVP	
7			

**TEAM DI PROGETTAZIONE**  
CAPO PROGETTO: Ing. Angelo Marchetti  
IDRAULICA: Ing. Eugenio Benedini  
GEOLOGIA E IDROGEOLOGIA: Geol. Stefano Tosti  
GEO TECNICA E STRUTTURE: Ing. Angelo Marchetti  
ASPETTI AMBIENTALI: Ing. Nicoletta Stracqualursi  
ATTIVITA' TECNICHE DI SUPPORTO: Geom. Stefano Francisci  
ATTIVITA' PATRIMONIALI: Geom. Fabio Pompei

Hanno collaborato:  
Ing. Geol. Elisa Paoletti  
Ing. Viviana Angelero  
Ing. Matteo Botticelli  
Ing. PhD Chiara Petrelli  
Poes. Fabio Gemaro  
Ing. Roberto Biagi  
Ing. Claudia Lorusso  
Geom. PhD Paolo Copposasi  
Geom. Simone Febo  
Geom. Yousef Abu Sabha  
Geom. Filippo Arslie  
Ing. Francesca Glizzi

IL RESPONSABILE DEL PROCEDIMENTO  
Ing. PhD Alessia Delle Site  
SUPPORTO AL RESPONSABILE DEL PROCEDIMENTO  
Dott. Avv. Vittoria Gannari  
Sig.ra Claudia Iacobelli  
Ing. Barbara Paglia

CONSULENTE  
Ing. Biagio Eramo

Progetto di sicurezza e ammodernamento dell'approvvigionamento della città metropolitana di Roma  
Messa in sicurezza e ammodernamento del sistema idrico del Peschiera',  
L.n.108/2021, ex DL n.77/2021 art. 44 Allegato IV

**NUOVO TRONCO SUPERIORE ACQUEDOTTO DEL PESCHIERA dalle Sorgenti alla Centrale di Salisano**  
CUP G33E17000400006

**PROGETTO DEFINITIVO**

**NUOVO TRONCO SUPERIORE ACQUEDOTTO DEL PESCHIERA**  
OPERE DI ATTRAVERSAMENTO DEL FIUME SALTO - SEZIONI TRASVERSALI ATTRAVERSAMENTO VALLE DEL SALTO

Geom. Mirco Firinu  
Geom. Valerio Di Carlo  
Geom. Fabio Frezza  
Geom. Irene Cristesi

Geom. Massimo Roberto Zappalà  
Geom. Veronica Ceccorelli