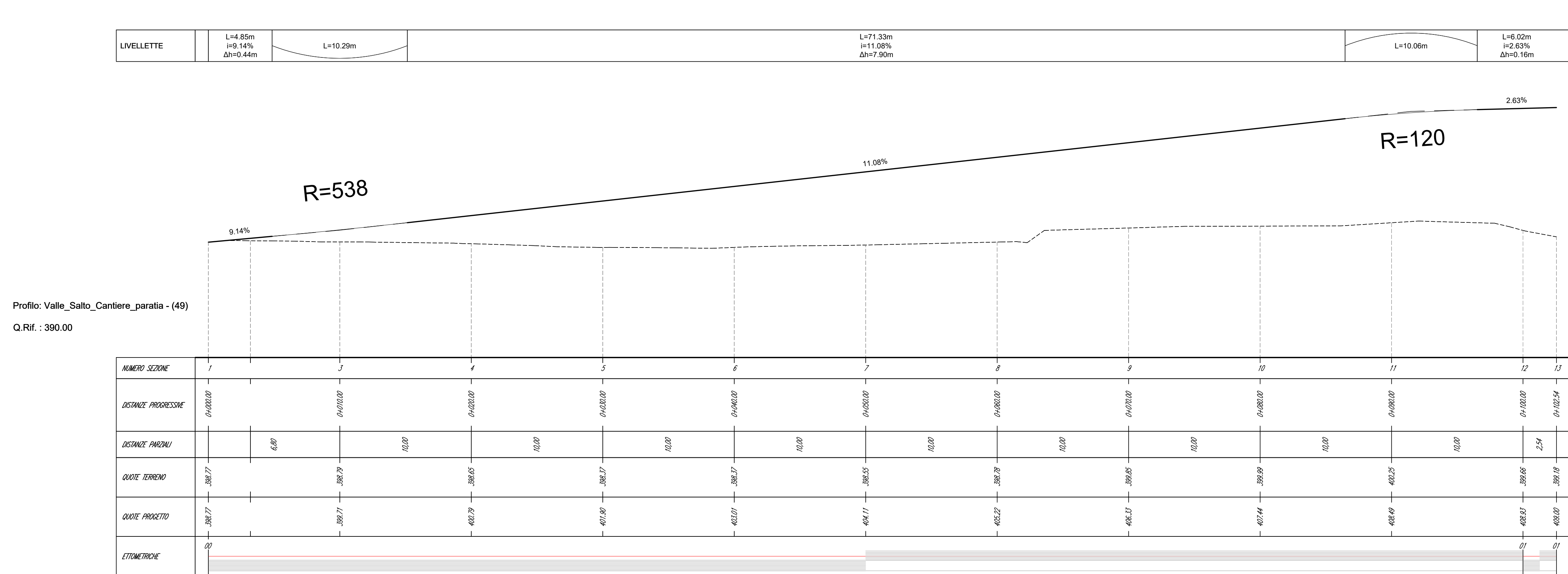


PLANIMETRIA DI CANTIERE IN FASE 0
scala 1:500



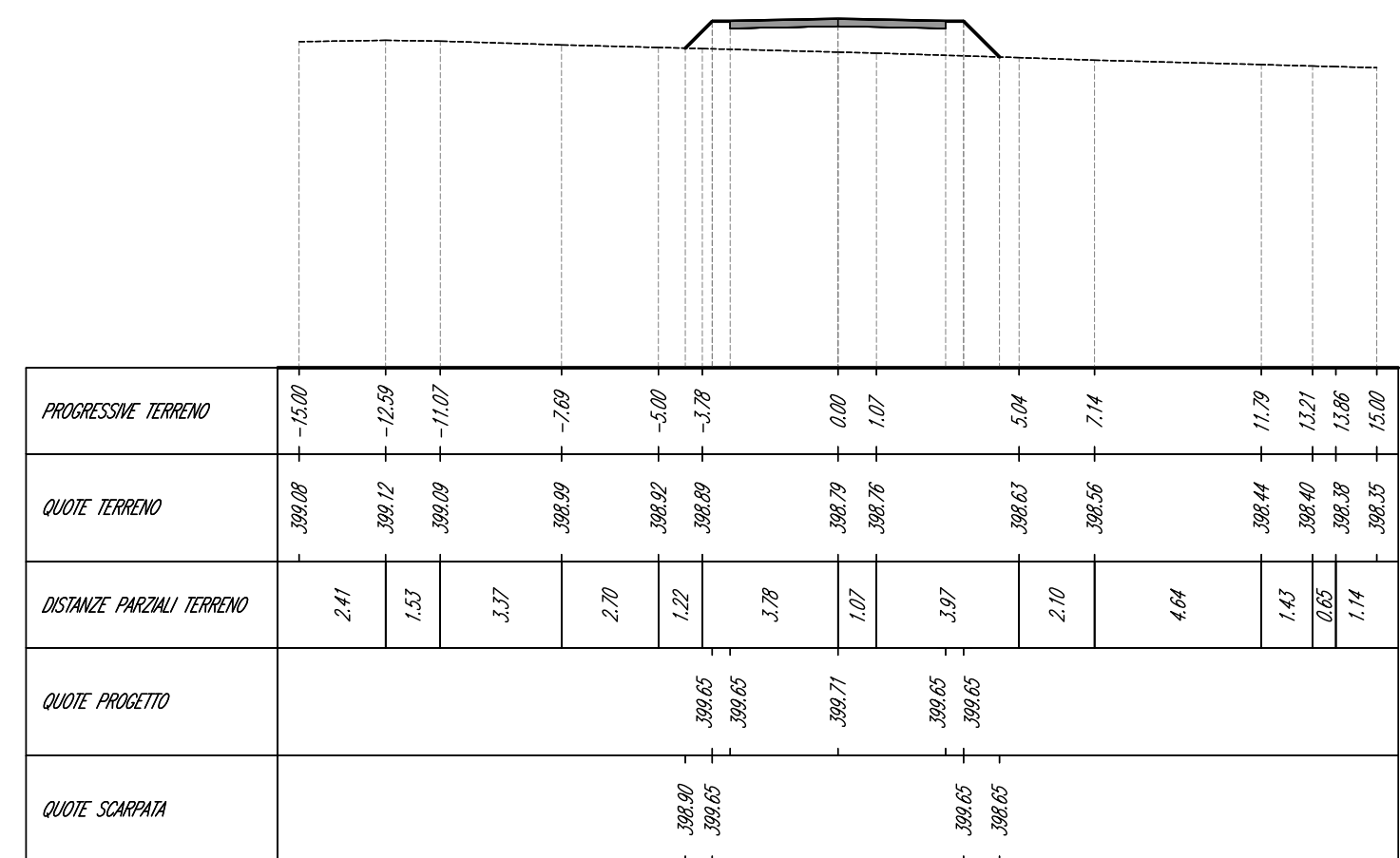
PROFILO LONGITUDINALE ASSE A IN FASE 0
scala 1:200



Profilo: Valle_Salto_Cantiera_parallela - (49)
Q.REF. : 900.00

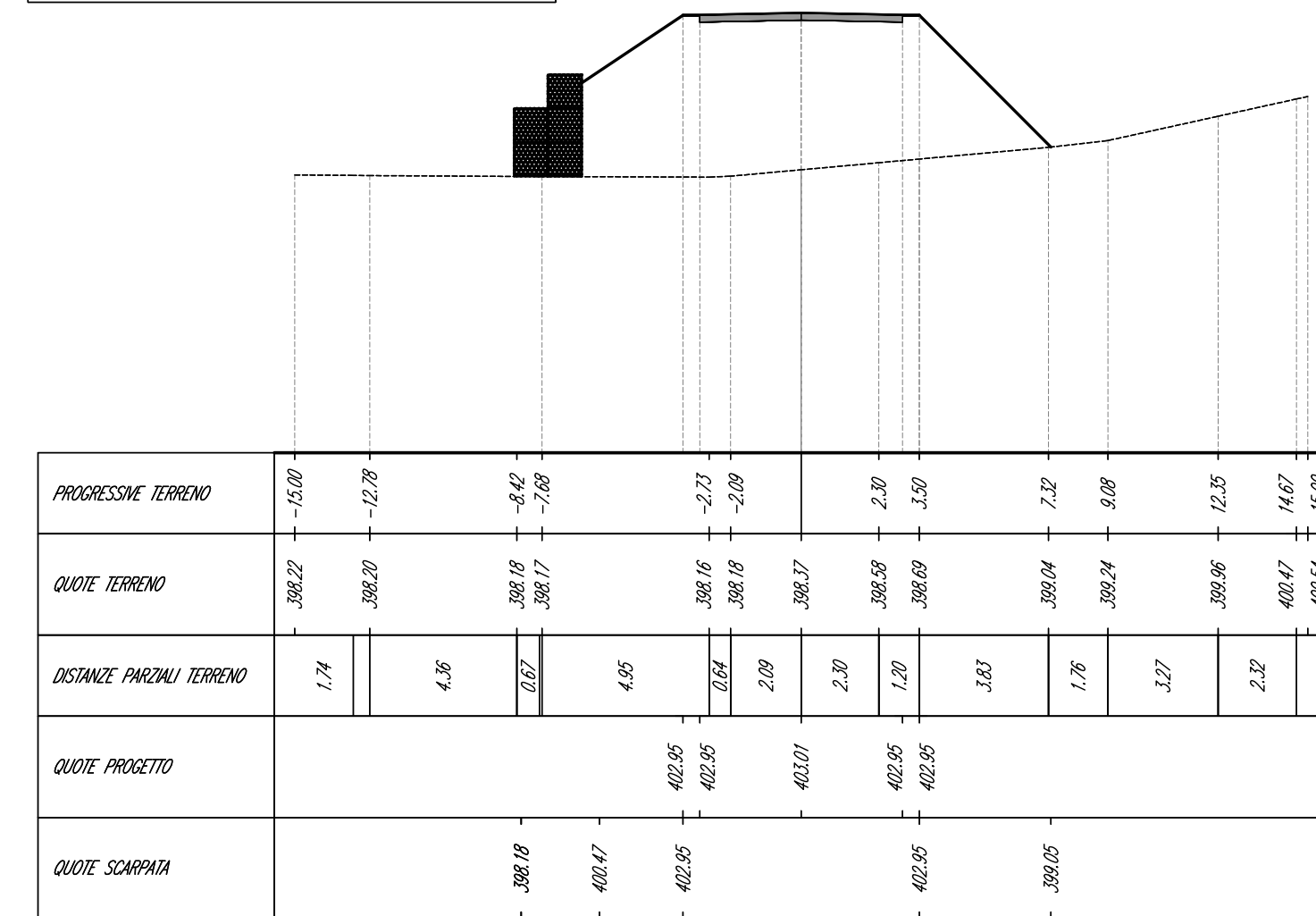
NUMERO SCARICA	1	2	3	4	5	6	7	8	9	10	11	12	13
ALTEZZA PROIEZIONE	400.00	400.00	400.00	400.00	400.00	400.00	400.00	400.00	400.00	400.00	400.00	400.00	400.00
ALTEZZA PROFILO	399.77	399.77	399.77	399.77	399.77	399.77	399.77	399.77	399.77	399.77	399.77	399.77	399.77
ALTEZZA PROFILO	399.77	399.77	399.77	399.77	399.77	399.77	399.77	399.77	399.77	399.77	399.77	399.77	399.77
ALTEZZA SCARICA	399.77	399.77	399.77	399.77	399.77	399.77	399.77	399.77	399.77	399.77	399.77	399.77	399.77

Valle_Salto_Cantiera_parallela - Sec. 3 - Progr. 0+000.00
Scala 1:200
Q.REF. 900.00m



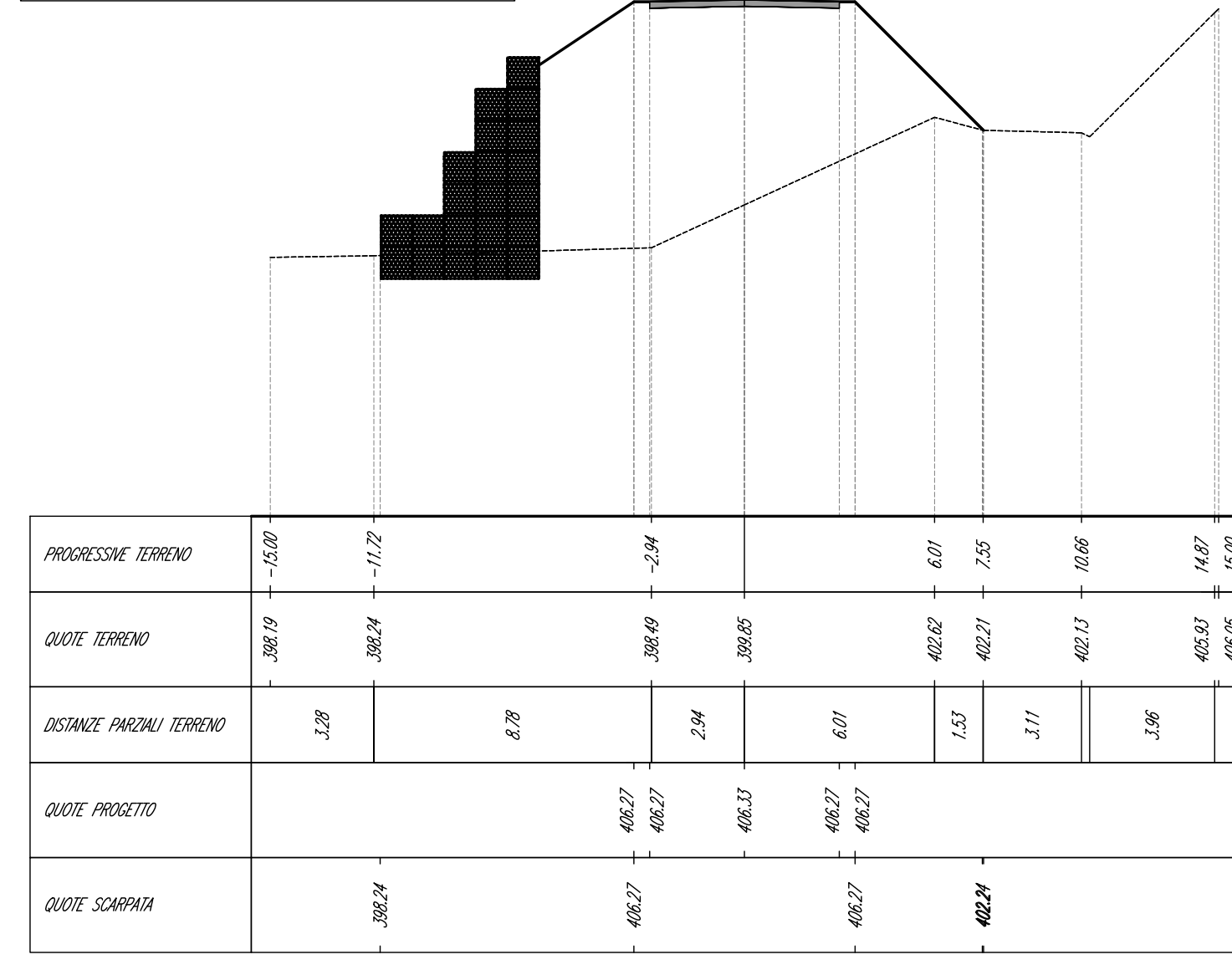
PROIEZIONE	10.00	11.00	12.00	13.00	14.00	15.00	16.00	17.00	18.00	19.00	20.00	21.00	22.00	23.00	24.00	25.00
ALTEZZA PROIEZIONE	399.77	399.77	399.77	399.77	399.77	399.77	399.77	399.77	399.77	399.77	399.77	399.77	399.77	399.77	399.77	399.77
ALTEZZA PROFILO	399.77	399.77	399.77	399.77	399.77	399.77	399.77	399.77	399.77	399.77	399.77	399.77	399.77	399.77	399.77	399.77
ALTEZZA SCARICA	399.77	399.77	399.77	399.77	399.77	399.77	399.77	399.77	399.77	399.77	399.77	399.77	399.77	399.77	399.77	399.77

Valle_Salto_Cantiera_parallela - Sec. 6 - Progr. 0+040.00
Scala 1:200
Q.REF. 900.00m



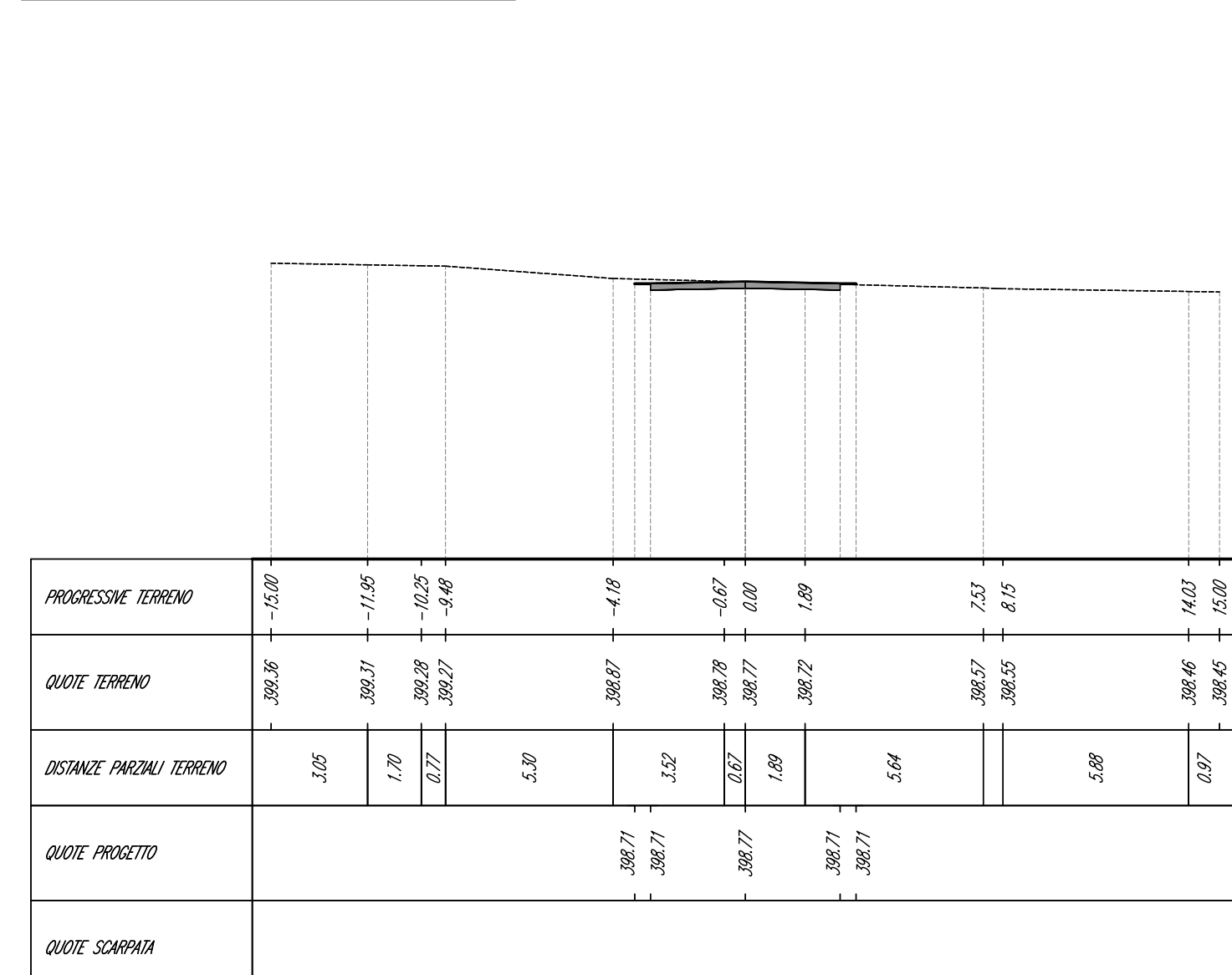
PROIEZIONE	10.00	11.00	12.00	13.00	14.00	15.00	16.00	17.00	18.00	19.00	20.00	21.00	22.00	23.00	24.00	25.00
ALTEZZA PROIEZIONE	399.77	399.77	399.77	399.77	399.77	399.77	399.77	399.77	399.77	399.77	399.77	399.77	399.77	399.77	399.77	399.77
ALTEZZA PROFILO	399.77	399.77	399.77	399.77	399.77	399.77	399.77	399.77	399.77	399.77	399.77	399.77	399.77	399.77	399.77	399.77
ALTEZZA SCARICA	399.77	399.77	399.77	399.77	399.77	399.77	399.77	399.77	399.77	399.77	399.77	399.77	399.77	399.77	399.77	399.77

Valle_Salto_Cantiera_parallela - Sec. 9 - Progr. 0+070.00
Scala 1:200
Q.REF. 900.00m



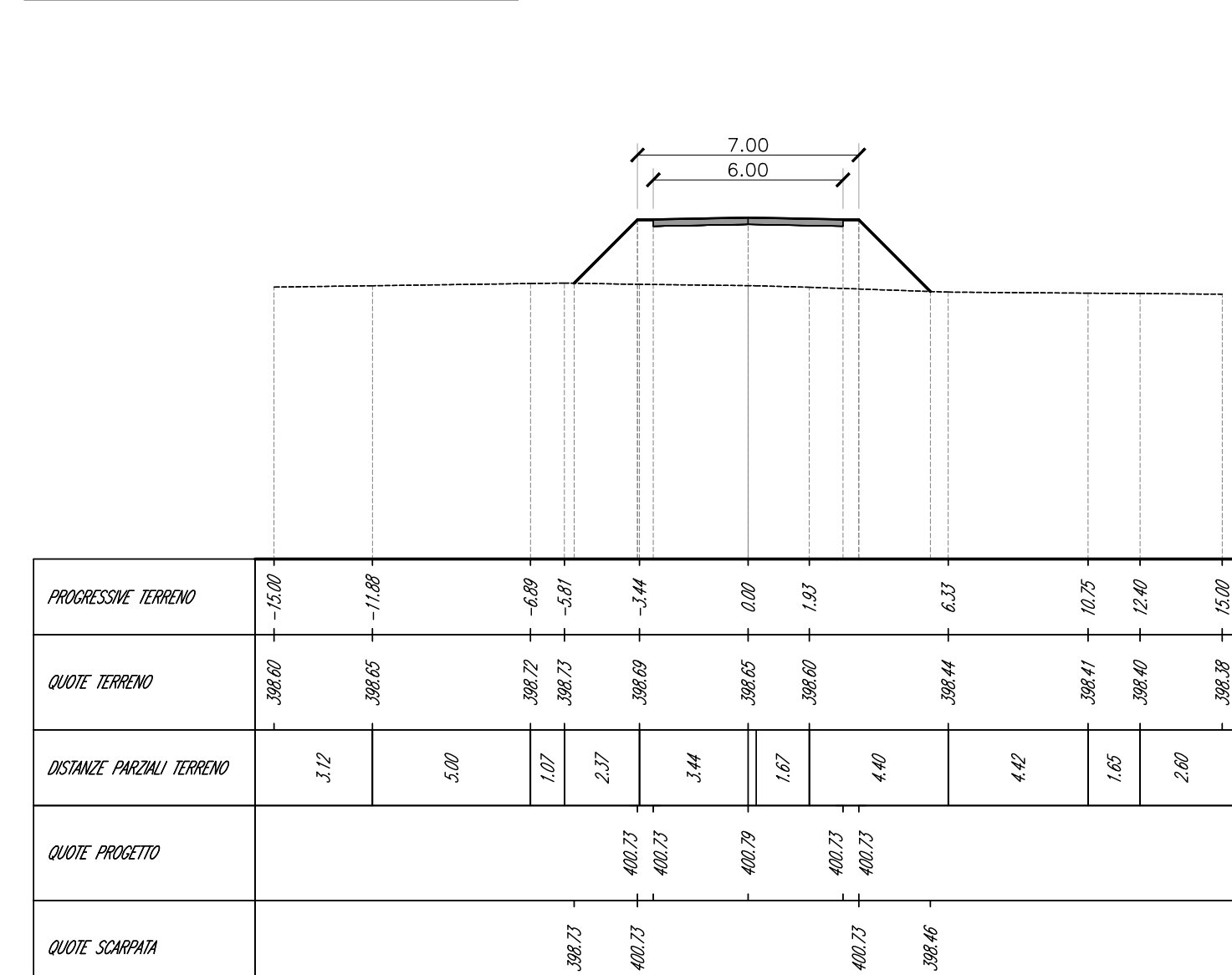
PROIEZIONE	10.00	11.00	12.00	13.00	14.00	15.00	16.00	17.00	18.00	19.00	20.00	21.00	22.00	23.00	24.00	25.00
ALTEZZA PROIEZIONE	399.77	399.77	399.77	399.77	399.77	399.77	399.77	399.77	399.77	399.77	399.77	399.77	399.77	399.77	399.77	399.77
ALTEZZA PROFILO	399.77	399.77	399.77	399.77	399.77	399.77	399.77	399.77	399.77	399.77	399.77	399.77	399.77	399.77	399.77	399.77
ALTEZZA SCARICA	399.77	399.77	399.77	399.77	399.77	399.77	399.77	399.77	399.77	399.77	399.77	399.77	399.77	399.77	399.77	399.77

Valle_Salto_Cantiera_parallela - Sec. 1 - Progr. 0+000.00
Scala 1:200
Q.REF. 900.00m



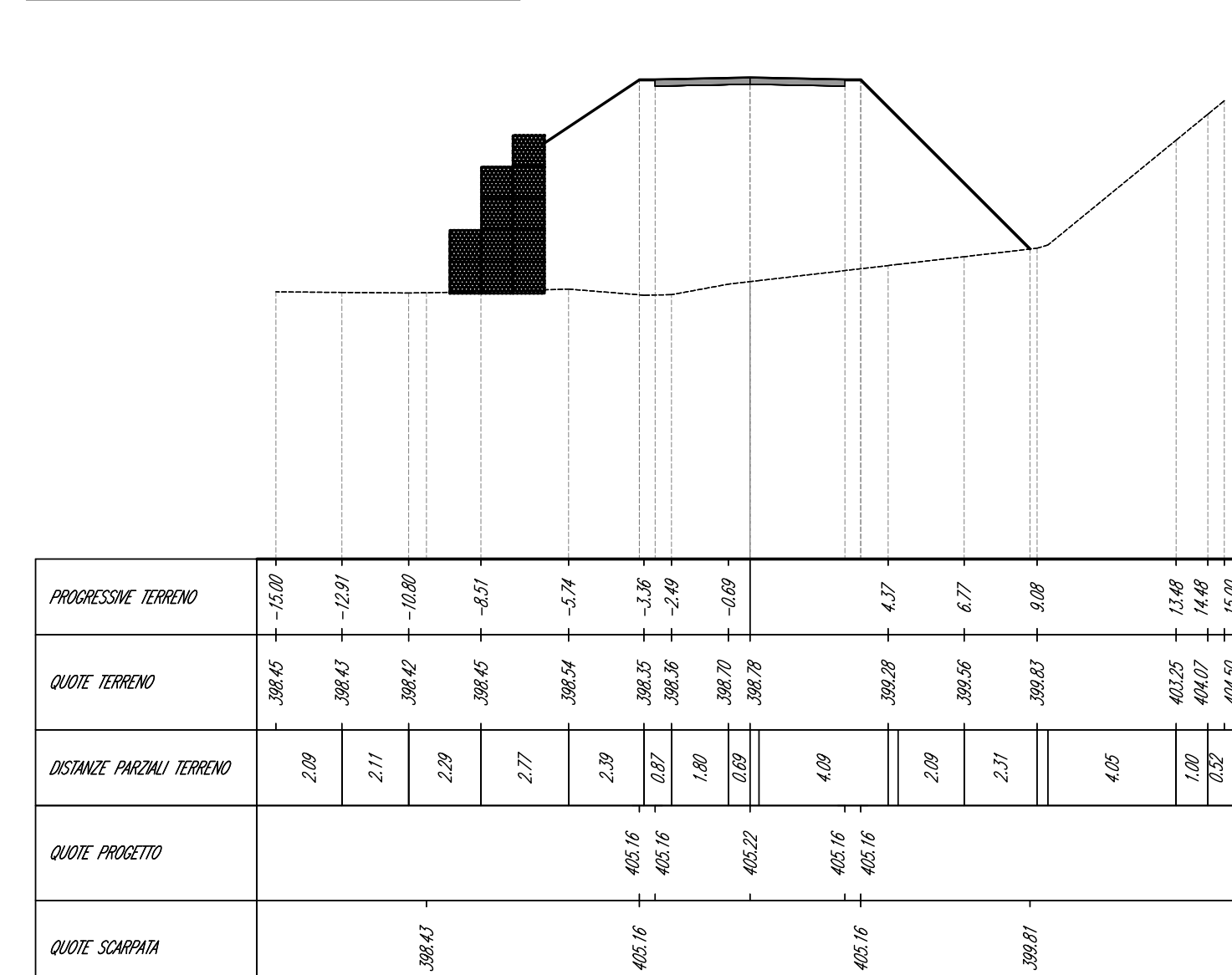
PROIEZIONE	10.00	11.00	12.00	13.00	14.00	15.00	16.00	17.00	18.00	19.00	20.00	21.00	22.00	23.00	24.00	25.00
ALTEZZA PROIEZIONE	399.77	399.77	399.77	399.77	399.77	399.77	399.77	399.77	399.77	399.77	399.77	399.77	399.77	399.77	399.77	399.77
ALTEZZA PROFILO	399.77	399.77	399.77	399.77	399.77	399.77	399.77	399.77	399.77	399.77	399.77	399.77	399.77	399.77	399.77	399.77
ALTEZZA SCARICA	399.77	399.77	399.77	399.77	399.77	399.77	399.77	399.77	399.77	399.77	399.77	399.77	399.77	399.77	399.77	399.77

Valle_Salto_Cantiera_parallela - Sec. 4 - Progr. 0+020.00
Scala 1:200
Q.REF. 900.00m



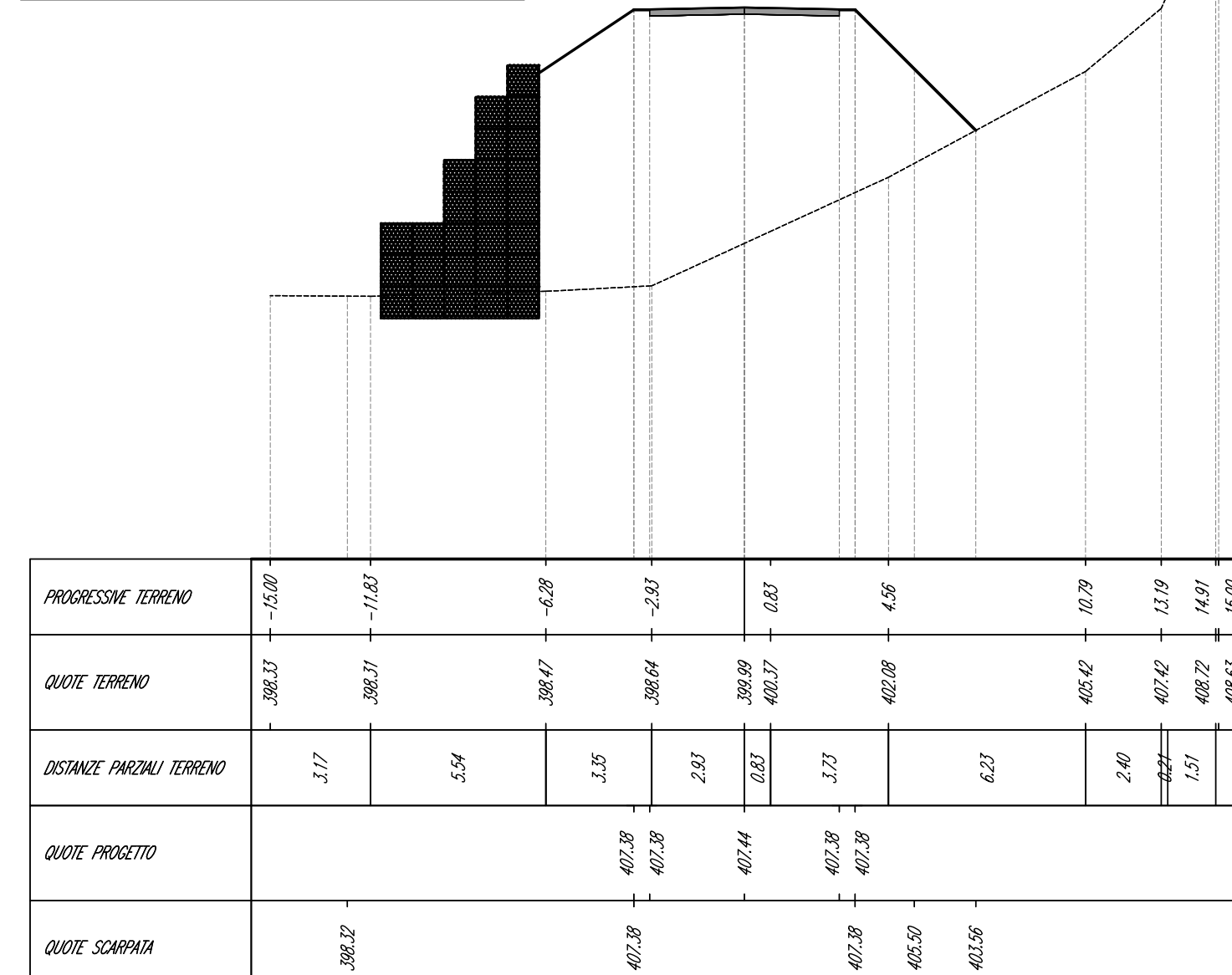
PROIEZIONE	10.00	11.00	12.00	13.00	14.00	15.00	16.00	17.00	18.00	19.00	20.00	21.00	22.00	23.00	24.00	25.00
ALTEZZA PROIEZIONE	399.77	399.77	399.77	399.77	399.77	399.77	399.77	399.77	399.77	399.77	399.77	399.77	399.77	399.77	399.77	399.77
ALTEZZA PROFILO	399.77	399.77	399.77	399.77	399.77	399.77	399.77	399.77	399.77	399.77	399.77	399.77	399.77	399.77	399.77	399.77
ALTEZZA SCARICA	399.77	399.77	399.77	399.77	399.77	399.77	399.77	399.77	399.77	399.77	399.77	399.77	399.77	399.77	399.77	399.77

Valle_Salto_Cantiera_parallela - Sec. 8 - Progr. 0+060.00
Scala 1:200
Q.REF. 900.00m



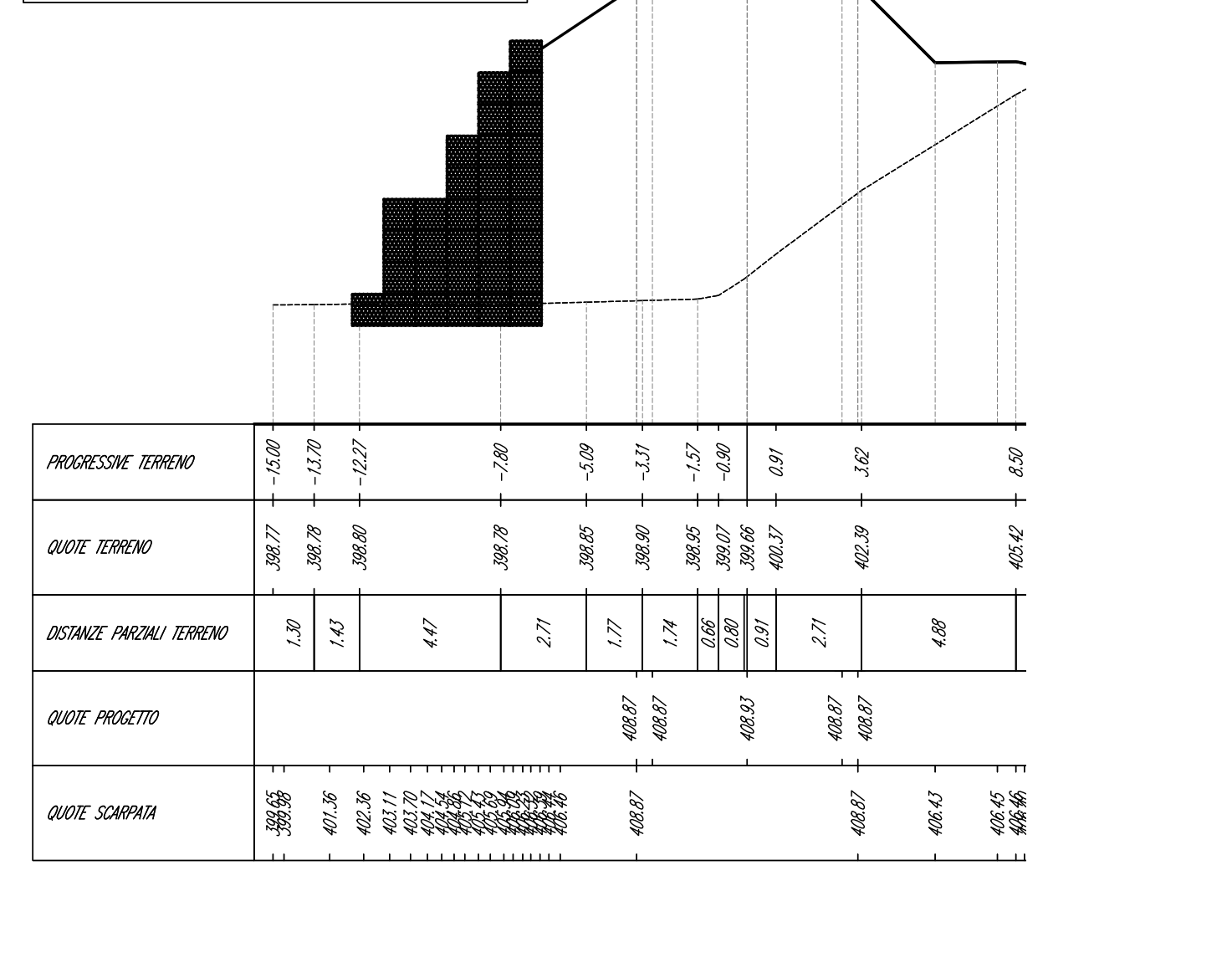
PROIEZIONE	10.00	11.00	12.00	13.00	14.00	15.00	16.00	17.00	18.00	19.00	20.00	21.00	22.00	23.00	24.00	25.00
ALTEZZA PROIEZIONE	399.77	399.77	399.77	399.77	399.77	399.77	399.77	399.77	399.77	399.77	399.77	399.77	399.77	399.77	399.77	399.77
ALTEZZA PROFILO	399.77	399.77	399.77	399.77	399.77	399.77	399.77	399.77	399.77	399.77	399.77	399.77	399.77	399.77	399.77	399.77
ALTEZZA SCARICA	399.77	399.77	399.77	399.77	399.77	399.77	399.77	399.77	399.77	399.77	399.77	399.77	399.77	399.77	399.77	399.77

Valle_Salto_Cantiera_parallela - Sec. 10 - Progr. 0+080.00
Scala 1:200
Q.REF. 900.00m



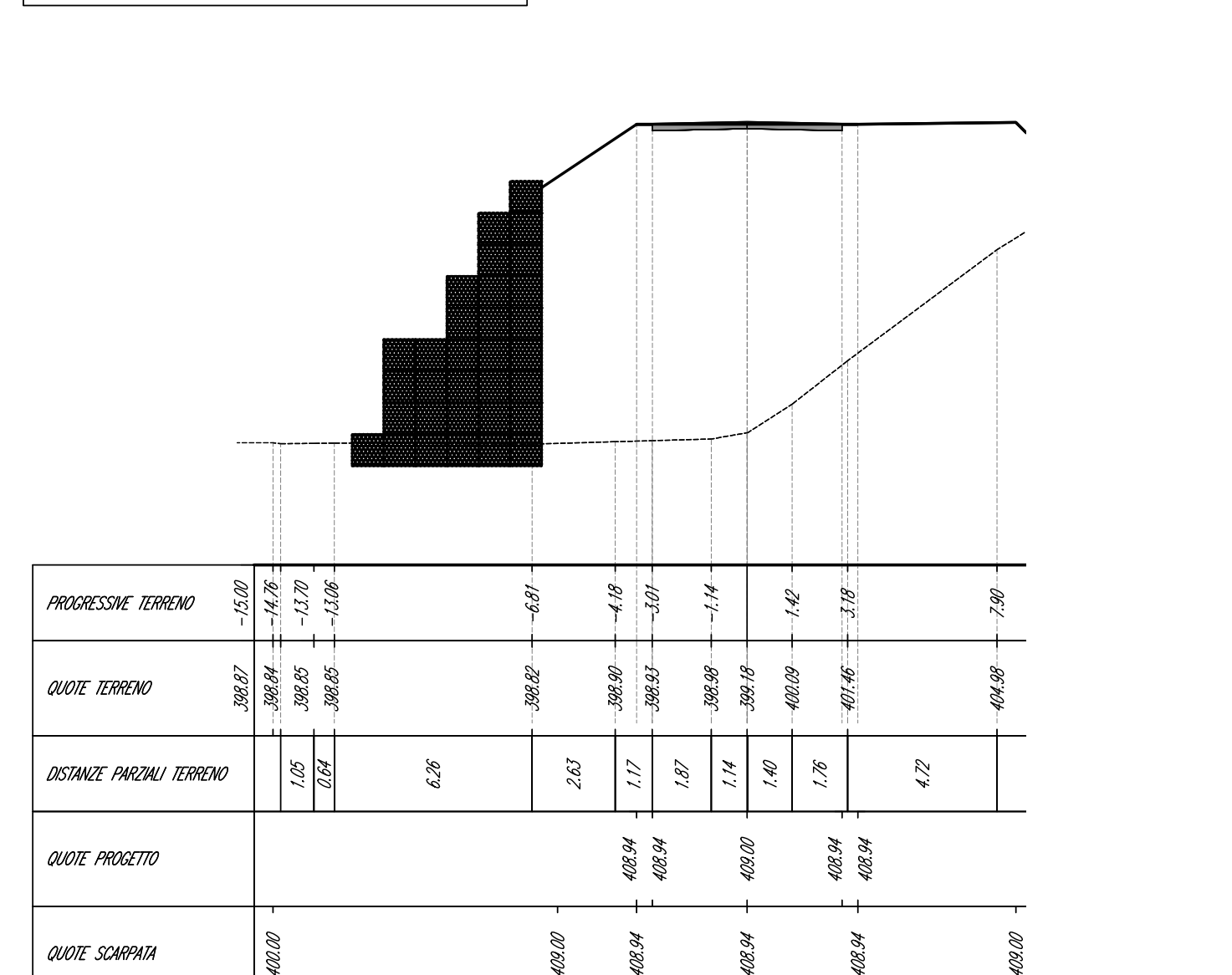
PROIEZIONE	10.00	11.00	12.00	13.00	14.00	15.00	16.00	17.00	18.00	19.00	20.00	21.00	22.00	23.00	24.00	25.00
ALTEZZA PROIEZIONE	399.77	399.77	399.77	399.77	399.77	399.77	399.77	399.77	399.77	399.77	399.77	399.77	399.77	399.77	399.77	399.77
ALTEZZA PROFILO	399.77	399.77	399.77	399.77	399.77	399.77	399.77	399.77	399.77	399.77	399.77	399.77	399.77	399.77	399.77	399.77
ALTEZZA SCARICA	399.77	399.77	399.77	399.77	399.77	399.77	399.77	399.77	399.77	399.77	399.77	399.77	399.77	399.77	399.77	399.77

Valle_Salto_Cantiera_parallela - Sec. 12 - Progr. 0+100.00
Scala 1:200
Q.REF. 900.00m

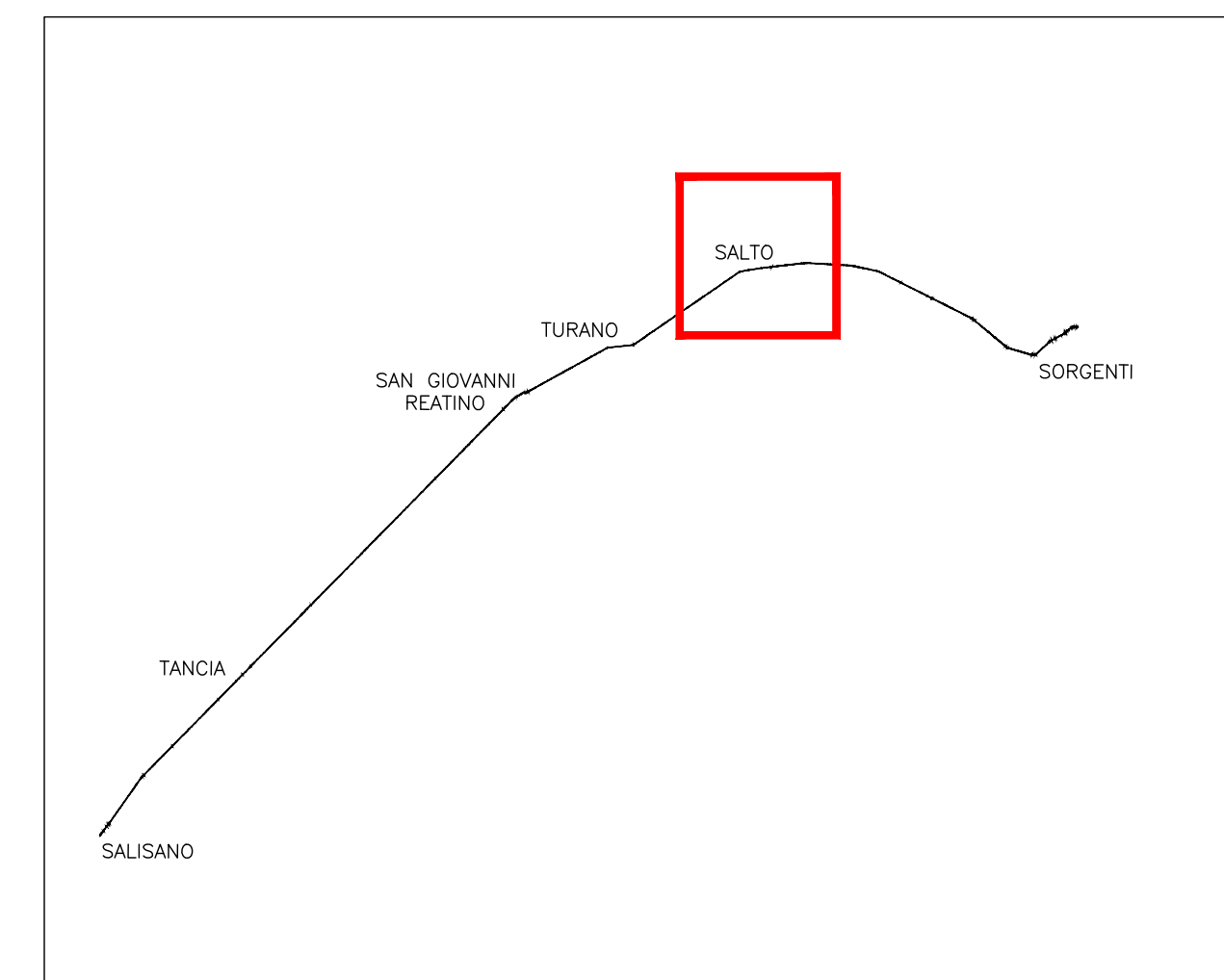


PROIEZIONE	10.00	11.00	12.00	13.00	14.00	15.00	16.00	17.00	18.00	19.00	20.00	21.00	22.00	23.00	24.00	25.00
ALTEZZA PROIEZIONE	399.77	399.77	399.77	399.77	399.77	399.77	399.77	399.77	399.77	399.77	399.77	399.77	399.77	399.77	399.77	399.77
ALTEZZA PROFILO	399.77	399.77	399.77	399.77	399.77	399.77	399.77	399.77	399.77	399.77	399.77	399.77	399.77	399.77	399.77	399.77
ALTEZZA SCARICA	399.77	399.77	399.77	399.77	399.77	399.77	399.77	399.77	399.77	399.77	399.77	399.77	399.77	399.77	399.77	399.77

Valle_Salto_Cantiera_parallela - Sec. 11 - Progr. 0+080.00
Scala 1:200
Q.REF. 900.00m



PROIEZIONE	10.00	11.00	12.00	13.00	14.00	15.00	16.00	17.00	18.00	19.00	20.00	21.00	22.00	23.00	24.00	25.00
ALTEZZA PROIEZIONE	399.77	399.77	399.77	399.77	399.77	399.77	399.77	399.77	399.77	399.77	399.77	399.77	399.77	399.77	399.77	399.77
ALTEZZA PROFILO	399.77	399.77	399.77	399.77	399.77	399.77	399.77	399.77	399.77	399.77	399.77	399.77	399.77	399.77	399.77	399.77
ALTEZZA SCARICA	399.77	399.77	399.77	399.77	399.77	399.77	399.77	399.77	399.77	399.77	399.77	399.77	399.77	399.77	399.77	399.77



QUADRO D'UNIONE

PRESIDENZA DEL CONSIGLIO DEI MINISTRI
MESSA IN SICUREZZA DEL SISTEMA ACQUEDOTTISTICO DEL PESCHIERA PER L'APPROVVIGIONAMENTO IDRICO DI ROMA CAPITALE E DELL'AREA METROPOLITANA

IL COMMISSARIO STRAORDINARIO ING. PH.D MASSIMO SESSA
SUB COMMISSARIO ING. MASSIMO PATERNOSTRO

aceq
ACQUA 2 SPA

aceo
INGEGNERIA E SERVIZI

ELABORATO
A194PD AFS D093 6
COD. AT02 APET0116
DATA OTTOBRE 2019 | SCALA | VARIE

AGG. N.	DATA	NOTE	FORMA
1	02-19	AGGIORNAMENTO PER SIA	
2	03-20	AGGIORNAMENTO ELABORATI	
3	05-20	AGGIORNAMENTO ELABORATI	
4	08-21	200 DEL 17/08/2021	
5	08-21	AGGIORNAMENTO ELABORATI	
6	08-22	AGGIORNAMENTO URP	
7			

TEAM DI PROGETTAZIONE
CAPO PROGETTO: Ing. Marco Marzulli
DIPARTIMENTO: Ing. Marco Marzulli
INGEGNERIA E GEOLOGIA: Ing. Marco Marzulli
INGEGNERIA E STRUTTURE: Ing. Roberto Bagni
ASPECTI AMBIENTALI: Ing. Claudio Lenzi
ATTIVITA' TECNICHE DI SUPPORTO: Geo. Simone Fazio
ATTIVITA' PATRIMONIALI: Geo. Fabio Pozzani

IL RESPONSABILE DEL PROCEDIMENTO
Ing. Ph.D. Alessio Della Site
SUPPORTO AL RESPONSABILE DEL PROCEDIMENTO
Dott. Avv. Vittorio Gennari
Sig.ra Claudia Bassetti
Ing. Barbara Puga

CONSULENTE
Ing. Bogio Ermo

Progetto di sicurezza e ammodernamento dell'approvvigionamento della città metropolitana di Roma
Messa in sicurezza e ammodernamento del sistema idrico del Peschiera
L.n.108/2021, ex DL n.77/2021 art. 44 Allegato IV

NUOVO TRONCO SUPERIORE ACQUEDOTTO DEL PESCHIERA
dalle Sorgenti alla Centrale di Salisano
CUP: G3X1700040000

PROGETTO DEFINITIVO

NUOVO TRONCO SUPERIORE ACQUEDOTTO DEL PESCHIERA
OPERE DI ATTRAVERSAMENTO DEL Fiume SALTO - MANUFATTO DI VALLE - CANTIERE STRADA DI ACCESSO FASE 0

Geom. Massimo Roberto Zappala
Geom. Marco Troia
Geom. Valerio Di Carlo
Geom. Fabio Frezza
Geom. Irene Crisari