Firmato digitalmente da:

ANGELO MARCHETTI

ACEA ELABORI,SPA

Firmato il 25/02/2022 00:13

Serial#: 441108

Valido dal 15/02/2022 al 14/02/2025

ITI Trust Technology Ltd

SA10_Plinta_Cantiere_1 – Sez. 1 – Progr. 0+000.00
Scale 1:200
0.00 : 395.00m

SA10_Plinta_Cantiere_1 – Sez. 2 – Progr. 0+018.19
Scale 1:200
0.00 : 395.00m

SA10_Plinta_Cantiere_1 – Sez. 3 – Progr. 0+040.00
Scale 1:200
0.00 : 395.00m

SA10_Plinta_Cantiere_1 – Sez. 4 – Progr. 0+060.00
Scale 1:200
0.00 : 395.00m

SA10_Plinta_Cantiere_1 – Sez. 5 – Progr. 0+080.00
Scale 1:200
0.00 : 395.00m

SA10_Plinta_Cantiere_1 – Sez. 6 – Progr. 0+098.50
Scale 1:200
0.00 : 395.00m

SA10_Plinta_Cantiere_1 – Sez. 7 – Progr. 0+119.63
Scale 1:200
0.00 : 395.00m

SA10_Plinta_Cantiere_1 – Sez. 8 – Progr. 0+139.63
Scale 1:200
0.00 : 395.00m

SA10_Plinta_Cantiere_1 – Sez. 9 – Progr. 0+151.62
Scale 1:200
0.00 : 395.00m

SA10_Plinta_Cantiere_1 – Sez. 10 – Progr. 0+174.57
Scale 1:200
0.00 : 395.00m

SA10_Plinta_Cantiere_1 – Sez. 11 – Progr. 0+187.51
Scale 1:200
0.00 : 395.00m

SA10_Plinta_Cantiere_1 – Sez. 12 – Progr. 0+190.98
Scale 1:200
0.00 : 395.00m

SA10_Plinta_Cantiere_1 – Sez. 13 – Progr. 0+215.77
Scale 1:200
0.00 : 395.00m

SA10_Plinta_Cantiere_1 – Sez. 14 – Progr. 0+240.00
Scale 1:200
0.00 : 395.00m

SA10_Plinta_Cantiere_1 – Sez. 15 – Progr. 0+260.00
Scale 1:200
0.00 : 395.00m

SA10_Plinta_Cantiere_1 – Sez. 16 – Progr. 0+270.00
Scale 1:200
0.00 : 395.00m

SA10_Plinta_Cantiere_1 – Sez. 17 – Progr. 0+300.00
Scale 1:200
0.00 : 395.00m

SA10_Plinta_Cantiere_1 – Sez. 18 – Progr. 0+325.04
Scale 1:200
0.00 : 395.00m

SA10_Plinta_Cantiere_1 – Sez. 19 – Progr. 0+340.00
Scale 1:200
0.00 : 395.00m

SA10_Plinta_Cantiere_1 – Sez. 20 – Progr. 0+360.00
Scale 1:200
0.00 : 395.00m

SA10_Plinta_Cantiere_1 – Sez. 21 – Progr. 0+380.00
Scale 1:200
0.00 : 395.00m

SA10_Plinta_Cantiere_1 – Sez. 22 – Progr. 0+400.00
Scale 1:200
0.00 : 395.00m

SA10_Plinta_Cantiere_1 – Sez. 23 – Progr. 0+420.00
Scale 1:200
0.00 : 395.00m

SA10_Plinta_Cantiere_1 – Sez. 24 – Progr. 0+440.00
Scale 1:200
0.00 : 395.00m

SA10_Plinta_Cantiere_1 – Sez. 25 – Progr. 0+460.00
Scale 1:200
0.00 : 395.00m

SA10_Plinta_Cantiere_1 – Sez. 26 – Progr. 0+480.00
Scale 1:200
0.00 : 395.00m

SA10_Plinta_Cantiere_1 – Sez. 27 – Progr. 0+500.00
Scale 1:200
0.00 : 395.00m

SA10_Plinta_Cantiere_1 – Sez. 28 – Progr. 0+520.00
Scale 1:200
0.00 : 395.00m

SA10_Plinta_Cantiere_1 – Sez. 29 – Progr. 0+540.00
Scale 1:200
0.00 : 395.00m

SA10_Plinta_Cantiere_1 – Sez. 30 – Progr. 0+564.62
Scale 1:200
0.00 : 395.00m

SA10_Plinta_Cantiere_1 – Sez. 31 – Progr. 0+585.00
Scale 1:200
0.00 : 395.00m

SA10_Plinta_Cantiere_1 – Sez. 32 – Progr. 0+601.79
Scale 1:200
0.00 : 395.00m

SA10_Plinta_Cantiere_1 – Sez. 33 – Progr. 0+619.67
Scale 1:200
0.00 : 400.00m

LIVELLETTE	L=10.00m i=-0.50% (i=-0.5%)	L=23.80m i=-0.50% (i=-0.24%)

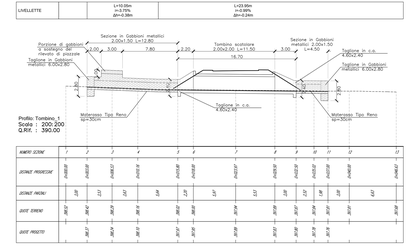

NUMERO SCONI	1	2	3	4	5	6	7	8	9	10	11
JOINUT PROFILYNE	PJ0010	PJ0011	PJ0012	PJ0013	PJ0014	PJ0015	PJ0016	PJ0017	PJ0018	PJ0019	PJ0020
JOINUT PMONJ/ EMENE	L.01	L.02	L.03	L.04	L.05	L.06	L.07	L.08	L.09	L.10	L.11
QUOTE EMENI	391.61	391.61	391.61	391.61	391.61	391.61	391.61	391.61	391.61	391.61	391.61
QUOTE PROJETO	391.57	391.54	391.51	391.48	391.45	391.42	391.39	391.36	391.33	391.30	391.27

SEZIONE TIPO IN GABBIONI
scala 1:50

TOMBINO SCATOLARE
scala 1:50

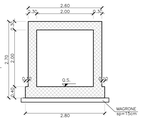

IMBOCCHI TOMBINO
scala 1:50

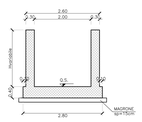

Sambaiz_1 – Sez. 1 – Progr. 0+000.00
Scale 1:200
0.00 : 395.00m

Sambaiz_1 – Sez. 2 – Progr. 0+031.00
Scale 1:200
0.00 : 395.00m

Sambaiz_1 – Sez. 3 – Progr. 0+038.57
Scale 1:200
0.00 : 395.00m

Sambaiz_1 – Sez. 4 – Progr. 0+050.19
Scale 1:200
0.00 : 395.00m

Sambaiz_1 – Sez. 5 – Progr. 0+073.80
Scale 1:200
0.00 : 395.00m

Sambaiz_1 – Sez. 6 – Progr. 0+078.00
Scale 1:200
0.00 : 395.00m

Sambaiz_1 – Sez. 7 – Progr. 0+122.67
Scale 1:200
0.00 : 395.00m

Sambaiz_1 – Sez. 8 – Progr. 0+129.50
Scale 1:200
0.00 : 395.00m

Sambaiz_1 – Sez. 9 – Progr. 0+152.22
Scale 1:200
0.00 : 395.00m

Sambaiz_1 – Sez. 10 – Progr. 0+225.50
Scale 1:200
0.00 : 395.00m

Sambaiz_1 – Sez. 11 – Progr. 0+237.00
Scale 1:200
0.00 : 395.00m

Sambaiz_1 – Sez. 12 – Progr. 0+240.00
Scale 1:200
0.00 : 395.00m

QUADRO D'UNIONE

PRESIDENZA DEL CONSIGLIO DEI MINISTRI

MESSA IN SICUREZZA DEL SISTEMA ACQUEDOTTISTICO DEL PESCHIERA PER L'APPROVVIGIONAMENTO IDRICO DI ROMA CAPITALE E DELL'AREA METROPOLITANA

IL COMMISSARIO STRAORDINARIO ING. PhD MASSIMO SESSA

SUB COMMISSARIO ING. MASSIMO PATERNOSTRO

ACEA ATO 2 SPA

IL RESPONSABILE DEL PROCEDIMENTO
Ing. PhD Rosaria Carta Sirio

SUPPORTO AL RESPONSABILE DEL PROCEDIMENTO
Dott. Arc. Vittorio Gennari
Sig.na Claudia Iacobatti
Ing. Bernardo Paglia

CONSULENTE
Ing. Sergio Crymo

ELABORATO
A194PD AFS D097 6
COD. ATO2 APE10116

DATA OTTOBRE 2019 | SCALA | NAME

AGG. N.	DATA	NOTE	FIRMA
1	DC–19	AGGIORNAMENTO PER SM	
2	MAR–20	AGGIORNAMENTO ELABORATI	
3	LUG–20	AGGIORNAMENTO ELABORATI	
4	GEN–21	AGGIORNAMENTO PARERE TECAP ASSI SRL VIA/VAS	
5	SETT–21	AGGIORNAMENTO ELABORATI	
6	OTT–22	AGGIORNAMENTO CNP	
7			

NUOVO TRONCO SUPERIORE ACQUEDOTTO DEL PESCHIERA
dalle Sorgenti alla Centrale di Salisano

CUP G33E17000400006

PROGETTO DEFINITIVO

TEAM DI PROGETTAZIONE

GRUPPO PROGETTO
Ing. Sergio Crymo (Leader)

SPONSORS
Ing. Stefano Bernardo

GEOLOGIA E GEOMORFOLOGIA
Geol. Giorgio Cardinali

GEOTECNICA E STRUTTURE
Ing. Giorgio Cardinali

ASPETTI AMBIENTALI
Arch. PhD Maria Teresa Lunardi

ATTIVITÀ TECNICHE DI SUPPORTO
Ing. Giorgio Cardinali

ATTIVITÀ PATRIMONIALI
Geom. Fabio Bonfiglio

Hanno collaborato:
Ing. Alessandro Paolillo
Ing. Gianluca Angelucci
Ing. Matteo Bellicchi
Ing. PhD Chiara Palmieri
Ing. Fabrizio Sarnano
Ing. Francesco Sisto
Ing. Claudio Lavanga
Geol. PhD Paolo Capannari
Geom. Luca Cardinali
Geol. Youssef Abu Salma
Geol. Filippo Arale
Ing. Francesco Sisto

NUOVO TRONCO SUPERIORE ACQUEDOTTO DEL PESCHIERA

OPERE DI ATTRAVERSAMENTO DEL FIUME SALTO – FASE 1 – SEZIONI VIABILITÀ, NASTRO E TOMBINO

Geom. Mirco Finiu
Geom. Massimo Ciarlanti
Geom. Valerio Di Carlo
Geom. Fabio Fresco
Geom. Irene Cicinelli
Geom. Mauro Paganini
Geom. Iacopo Cavicchi