SEZIONE 1
PROGRESSIVA 0.00

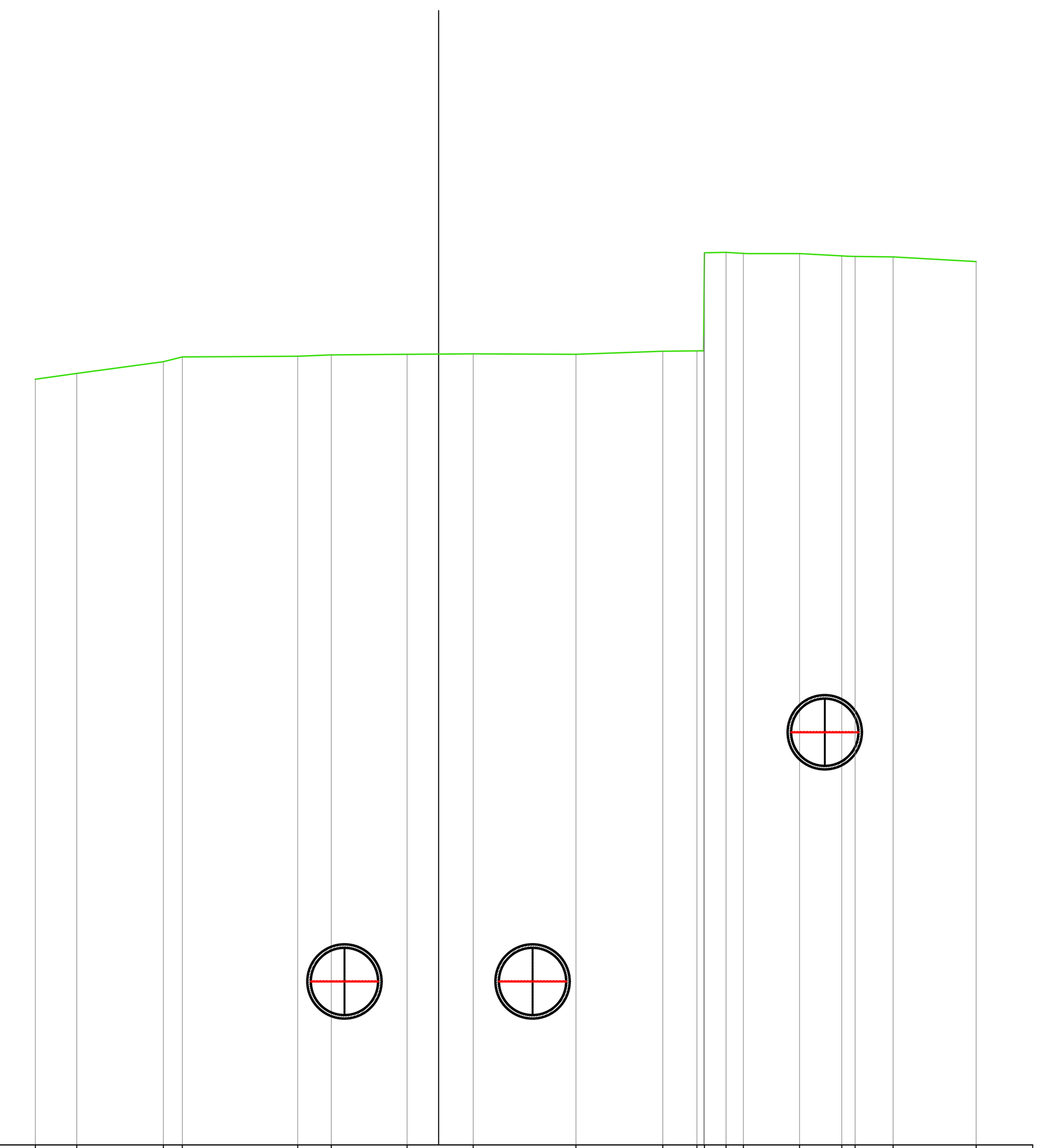

PROGRESSIVE TERRENO	-15.00 -13.46 -10.24 -9.53 -5.24 -3.99 -1.17 1.29 5.11 8.34 9.61 9.89 10.69 11.34 13.43 15.00 15.49 16.91 20.00
PARZIALI TERRENO	1.54 3.22 0.71 4.29 1.25 2.82 2.46 3.82 3.23 1.27 0.25 0.80 0.65 2.09 1.57 0.49 1.42 3.09
QUOTE TERRENO	408.48 408.70 409.14 409.31 409.34 409.39 409.41 409.43 409.41 409.53 409.54 413.19 413.20 413.17 413.16 413.07 413.05 413.04 412.86
PROGRESSIVE PROGETTO	-4.75 -2.25 2.25 4.75 13.12 15.62
PARZIALI PROGETTO	2.50 4.50 2.50 8.37 2.50
QUOTE PROGETTO	384.83 384.83 394.10

SEZIONE 2
PROGRESSIVA 20.00

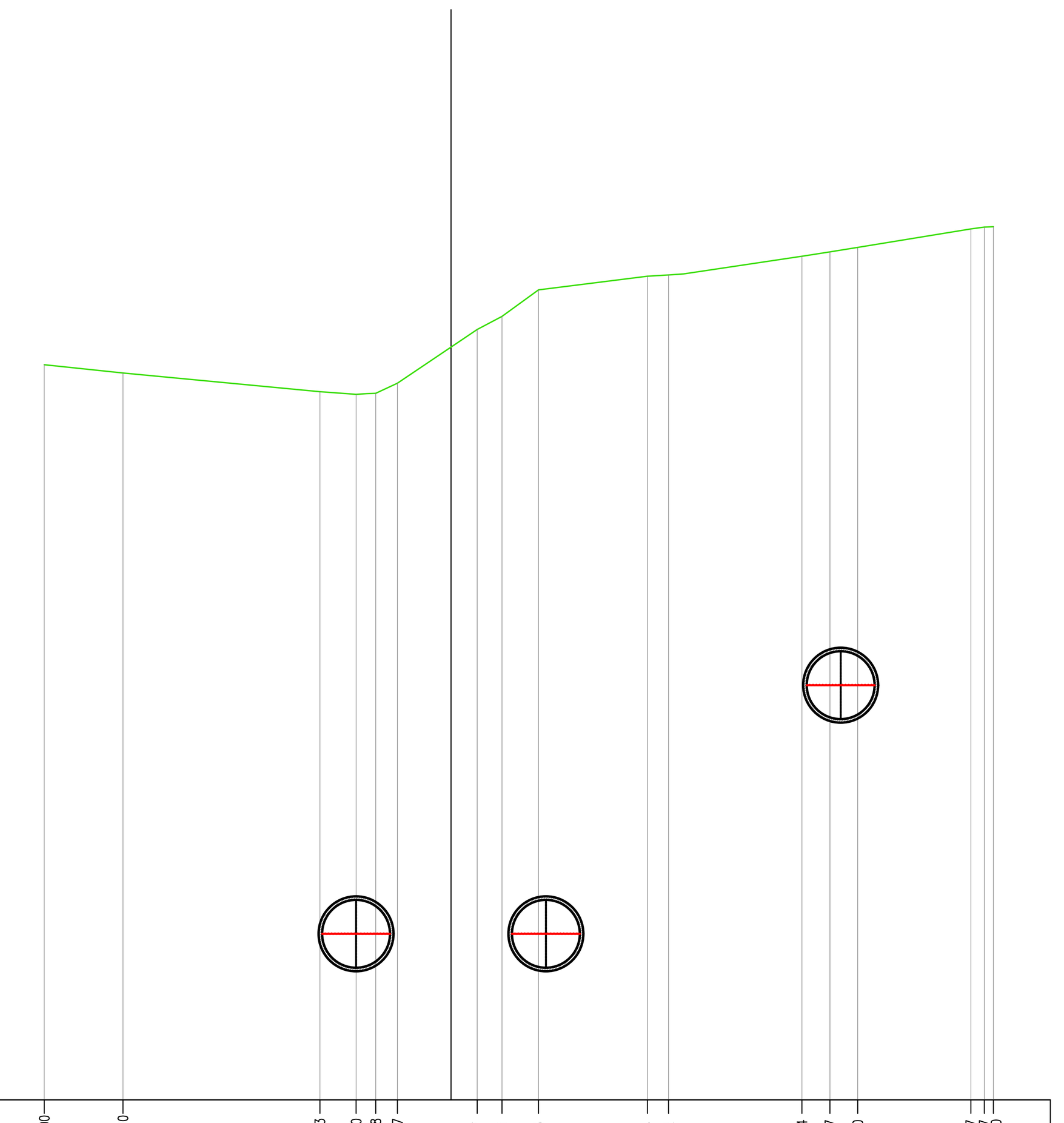

PROGRESSIVE TERRENO	-15.00 -12.10 -4.83 -3.50 -2.78 -1.97 0.97 1.88 3.23 7.24 8.02 12.94 13.97 15.00 19.17 19.67 20.00
PARZIALI TERRENO	2.90 7.27 1.33 0.72 0.81 2.94 0.91 1.35 4.01 0.78 4.92 1.03 1.03 4.17 0.49 0.33
QUOTE TERRENO	407.11 406.80 406.11 406.02 406.06 406.43 408.41 408.89 409.87 410.37 410.42 411.11 411.27 411.44 412.12 412.18 412.20
PROGRESSIVE PROGETTO	-4.75 -2.25 2.25 4.75 13.12 15.62
PARZIALI PROGETTO	2.50 4.50 2.50 8.37 2.50
QUOTE PROGETTO	384.87 384.87 394.04

SEZIONE 3
PROGRESSIVA 40.00

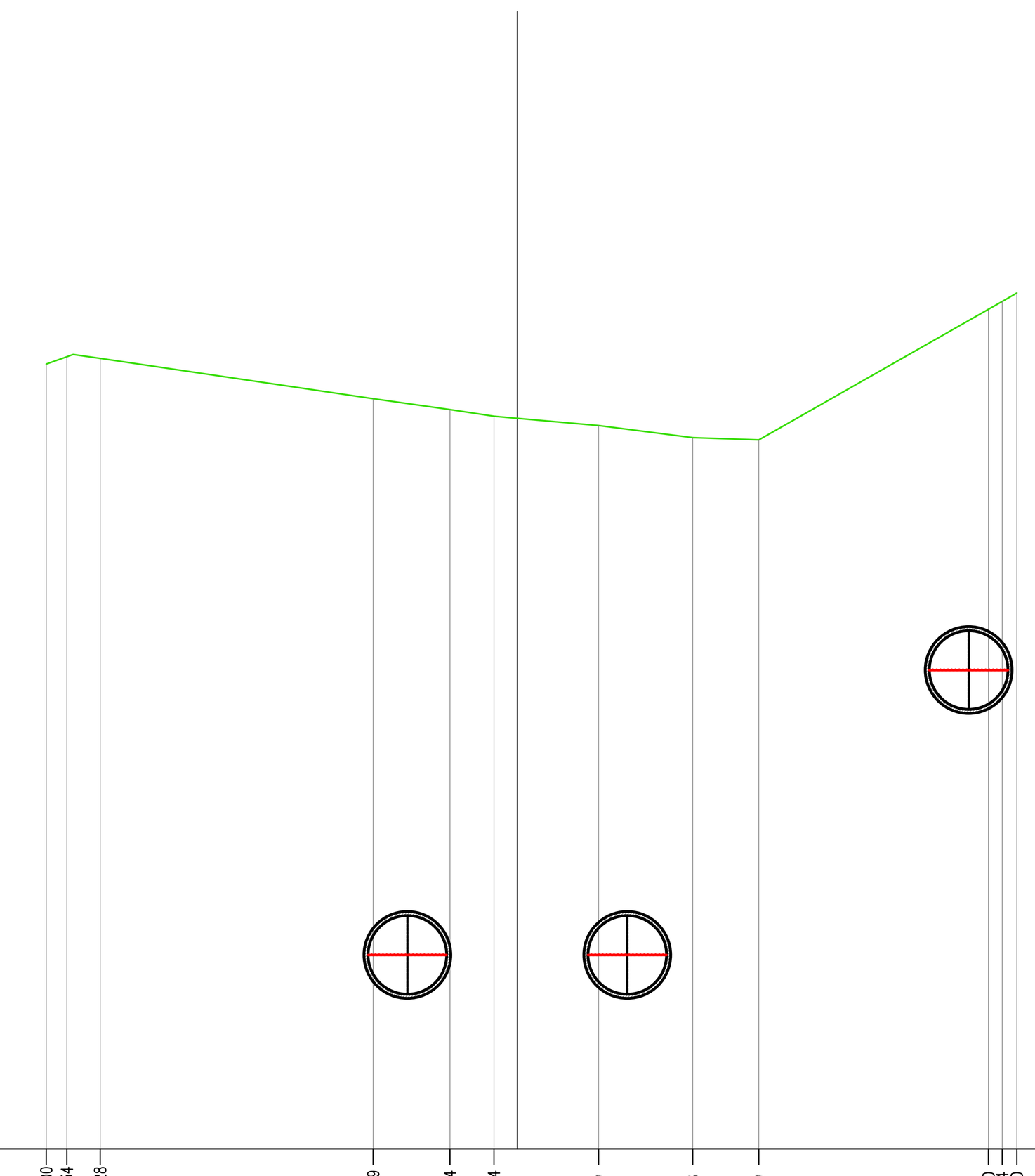

PROGRESSIVE TERRENO	-15.00 -14.34 -13.28 -4.59 -2.14 -0.74 2.59 5.58 7.69 15.00 15.44 15.90
PARZIALI TERRENO	0.66 1.06 8.69 2.45 1.40 3.33 2.99 2.11 7.31 0.44 0.46
QUOTE TERRENO	404.98 405.21 405.16 403.88 403.53 403.32 403.03 402.64 402.57 406.72 406.97 407.24
PROGRESSIVE PROGETTO	-4.75 -2.25 2.25 4.75 13.12 15.62
PARZIALI PROGETTO	2.50 4.50 2.50 8.37 2.50
QUOTE PROGETTO	384.91 384.91 393.99

SEZIONE 4
PROGRESSIVA 60.00

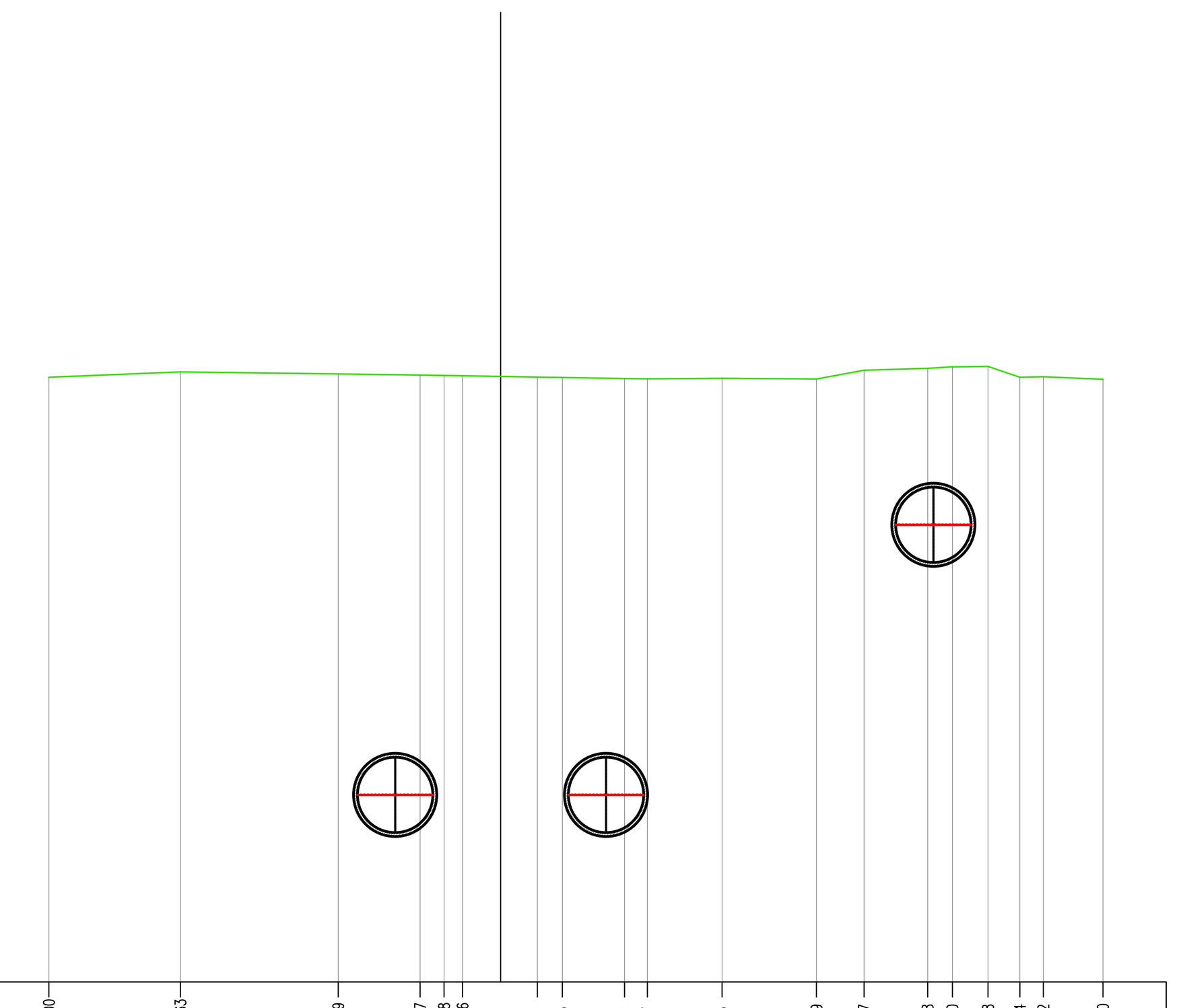

PROGRESSIVE TERRENO	-15.00 -10.63 -5.39 -2.67 -1.88 -1.26 1.22 2.05 4.11 4.87 7.35 10.49 12.07 14.18 15.00 16.18 17.24 18.02 20.00
PARZIALI TERRENO	4.37 5.24 2.72 0.79 0.62 2.48 0.83 2.06 0.76 2.48 3.14 1.58 2.11 0.82 1.18 1.06 0.78 1.98
QUOTE TERRENO	400.08 400.26 400.19 400.16 400.14 400.13 400.09 400.07 400.04 400.03 400.05 400.02 400.31 400.38 400.43 400.44 400.08 400.10 400.02
PROGRESSIVE PROGETTO	-4.75 -2.25 2.25 4.75 13.12 15.62
PARZIALI PROGETTO	2.50 4.50 2.50 8.37 2.50
QUOTE PROGETTO	384.95 384.95 393.93

SEZIONE 5
PROGRESSIVA 80.00

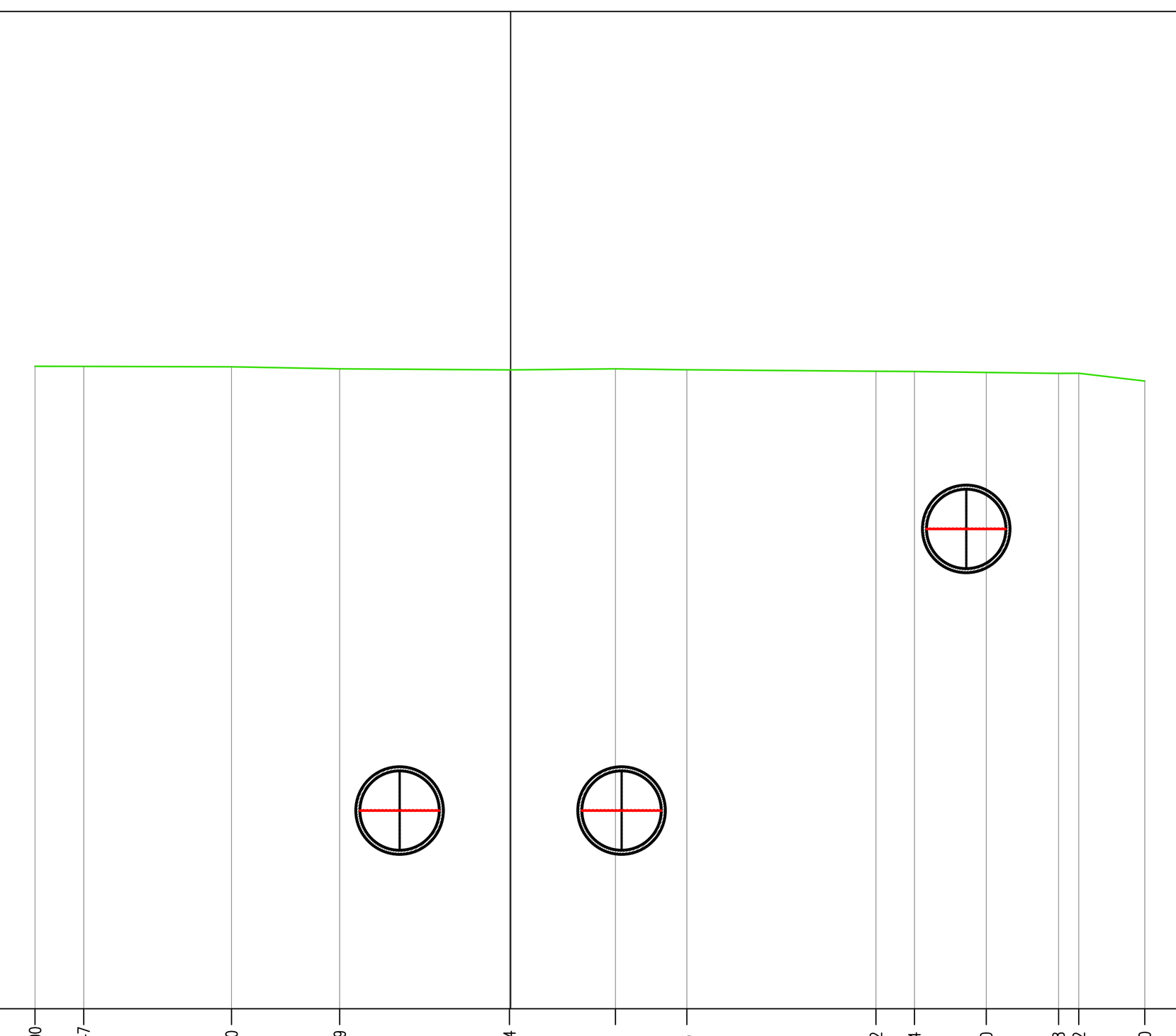

PROGRESSIVE TERRENO	-15.00 -13.47 -8.80 -5.39 -0.04 3.31 5.56 11.52 12.74 15.00 17.28 17.92 20.00
PARZIALI TERRENO	1.53 4.67 3.41 5.35 3.35 2.25 5.96 1.22 2.26 2.28 0.64 2.08
QUOTE TERRENO	400.26 400.25 400.24 400.18 400.14 400.18 400.15 400.10 400.09 400.06 400.04 400.04 399.76
PROGRESSIVE PROGETTO	-4.75 -2.25 2.25 4.75 13.12 15.62
PARZIALI PROGETTO	2.50 4.50 2.50 8.37 2.50
QUOTE PROGETTO	384.99 384.99 393.88

SEZIONE 6
PROGRESSIVA 100.00

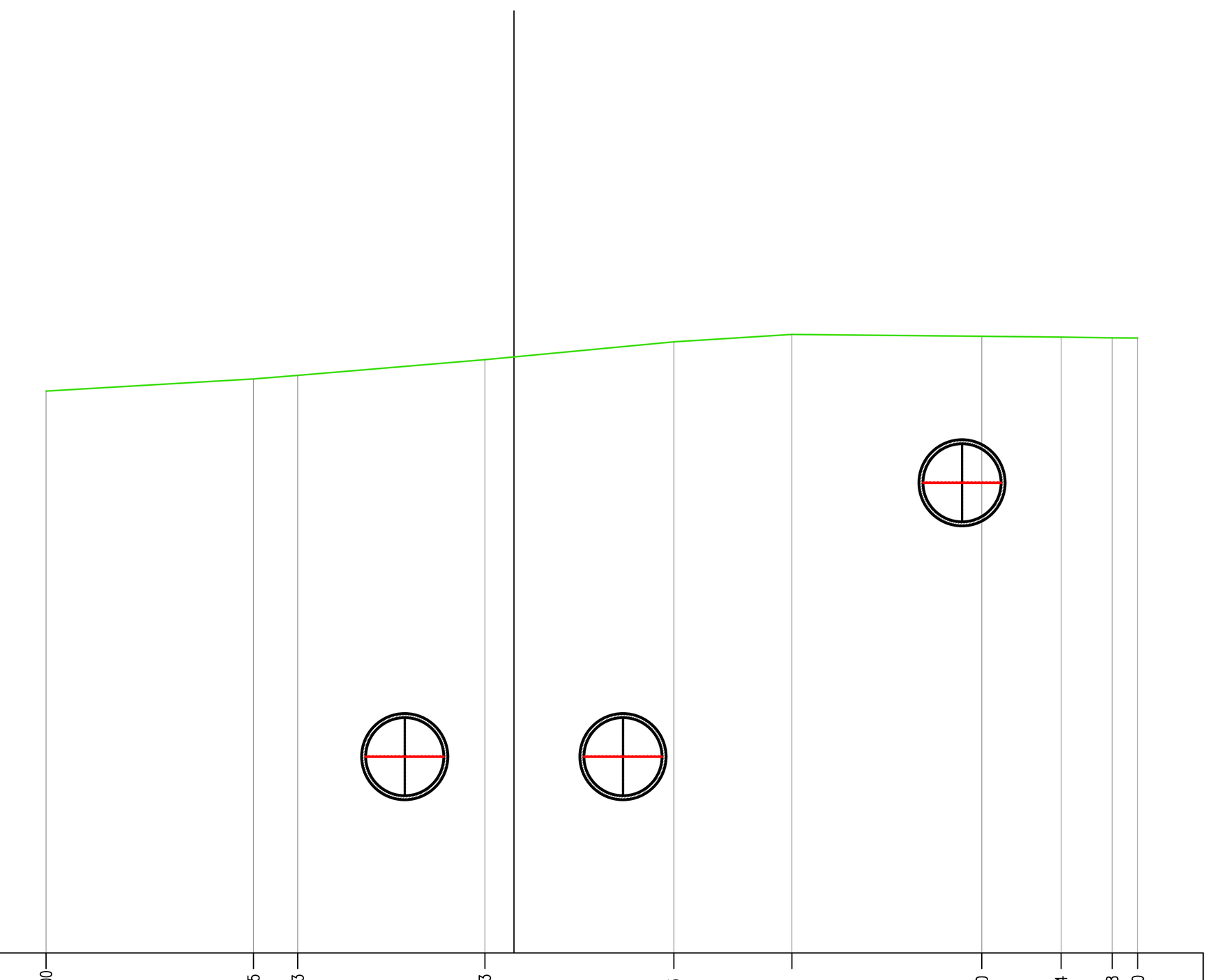

PROGRESSIVE TERRENO	-15.00 -8.35 -6.93 -0.93 5.13 8.91 15.00 17.54 19.18 20.00
PARZIALI TERRENO	6.65 1.42 6.00 6.06 3.78 6.09 2.54 1.64 0.82
QUOTE TERRENO	398.01 398.40 398.52 399.02 399.59 399.83 399.77 399.74 399.72 399.71
PROGRESSIVE PROGETTO	-4.75 -2.25 2.25 4.75 13.12 15.62
PARZIALI PROGETTO	2.50 4.50 2.50 8.37 2.50
QUOTE PROGETTO	385.03 385.03 393.82

SEZIONE 7
PROGRESSIVA 120.00

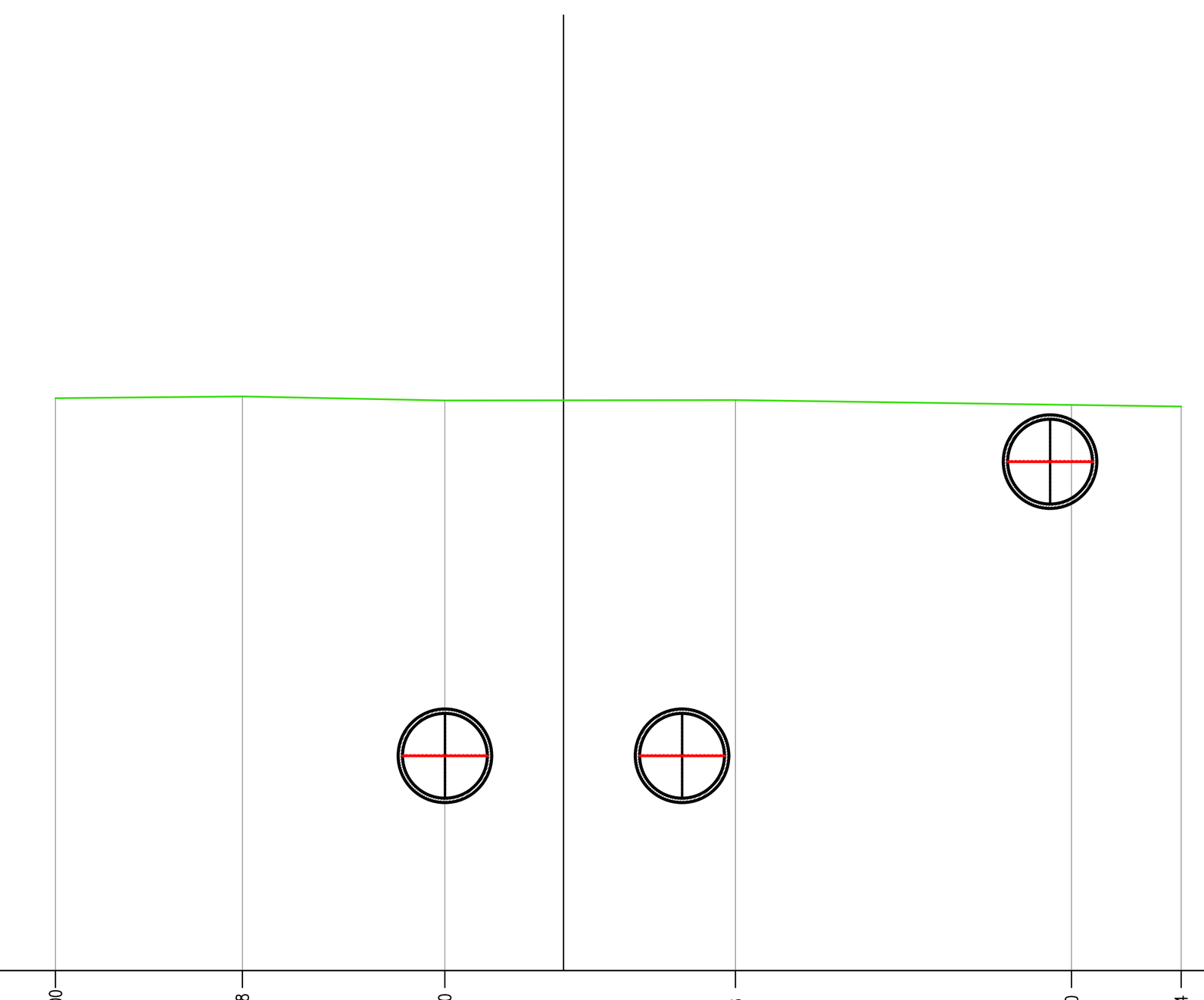

PROGRESSIVE TERRENO	-15.00 -9.48 -3.50 5.08 15.00 18.24
PARZIALI TERRENO	5.52 5.98 8.58 9.92 3.24
QUOTE TERRENO	396.89 396.94 396.83 396.84 396.70 396.65
PROGRESSIVE PROGETTO	-4.75 -2.25 2.25 4.75 13.12 15.62
PARZIALI PROGETTO	2.50 4.50 2.50 8.37 2.50
QUOTE PROGETTO	385.07 385.07 393.77

SEZIONE 8
PROGRESSIVA 140.00

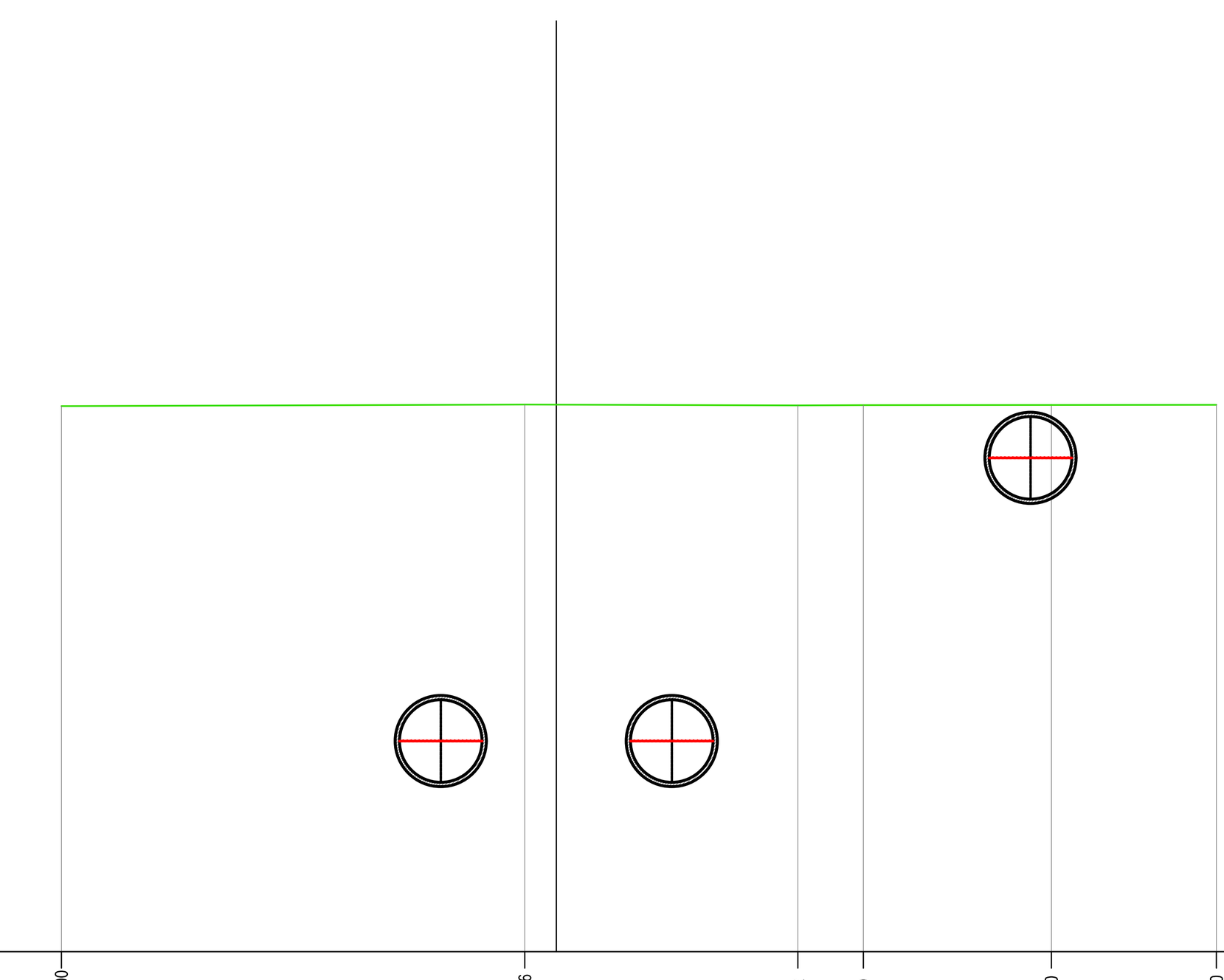

PROGRESSIVE TERRENO	-15.00 -0.96 7.32 9.30 15.00 20.00
PARZIALI TERRENO	14.04 8.28 1.98 5.70 5.00
QUOTE TERRENO	396.53 396.58 396.55 396.56 396.57 396.57
PROGRESSIVE PROGETTO	-4.75 -2.25 2.25 4.75 13.12 15.62
PARZIALI PROGETTO	2.50 4.50 2.50 8.37 2.50
QUOTE PROGETTO	385.11 385.11 393.71

SEZIONE 9
PROGRESSIVA 160.00

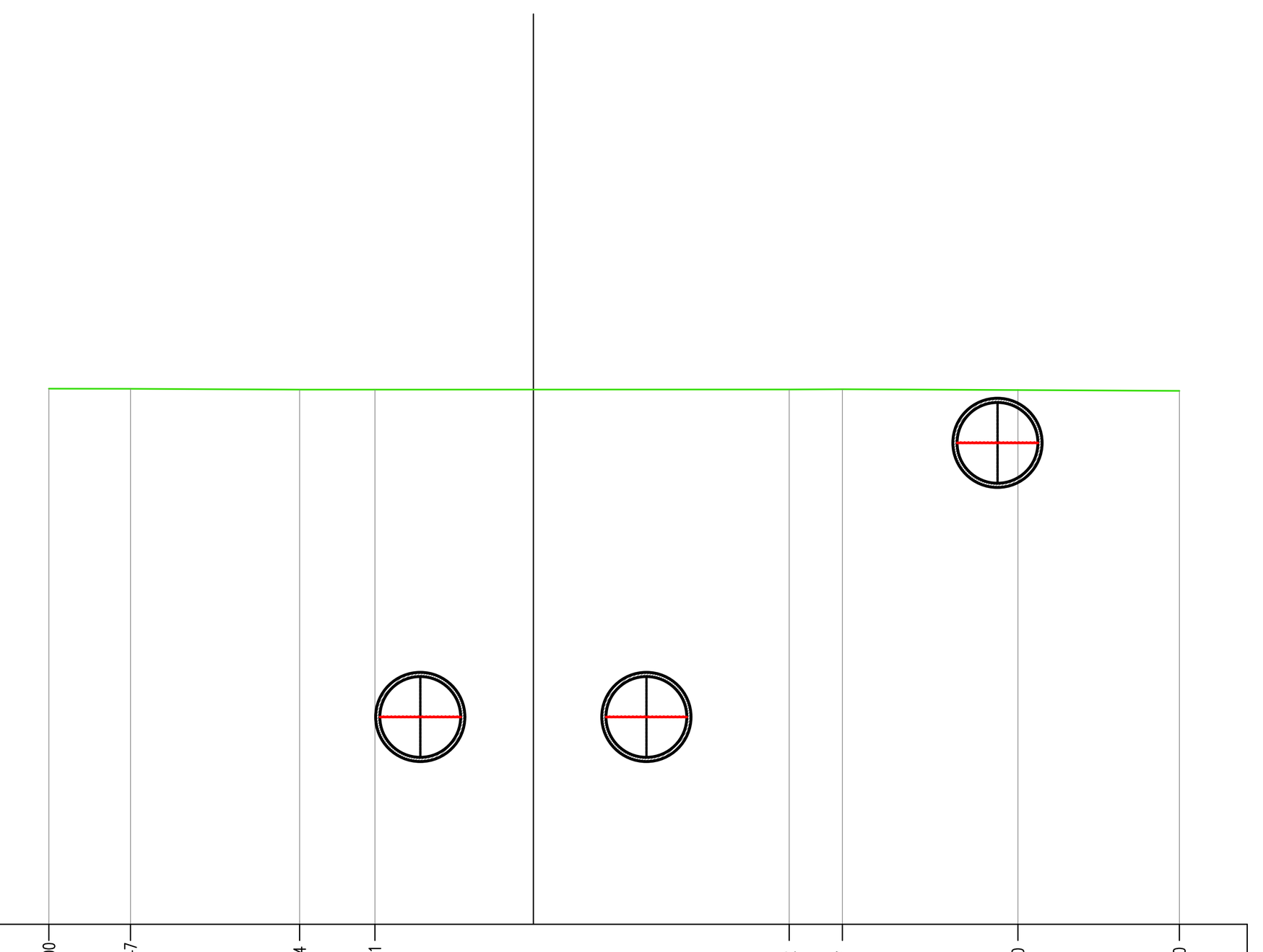

PROGRESSIVE TERRENO	-15.00 -12.47 -7.24 -4.91 7.92 9.57 15.00 20.00
PARZIALI TERRENO	2.53 5.23 2.33 12.83 1.65 5.43 5.00
QUOTE TERRENO	396.59 396.59 396.56 396.56 396.57 396.57 396.55 396.53
PROGRESSIVE PROGETTO	-4.75 -2.25 2.25 4.75 13.12 15.62
PARZIALI PROGETTO	2.50 4.50 2.50 8.37 2.50
QUOTE PROGETTO	385.15 385.15 393.66

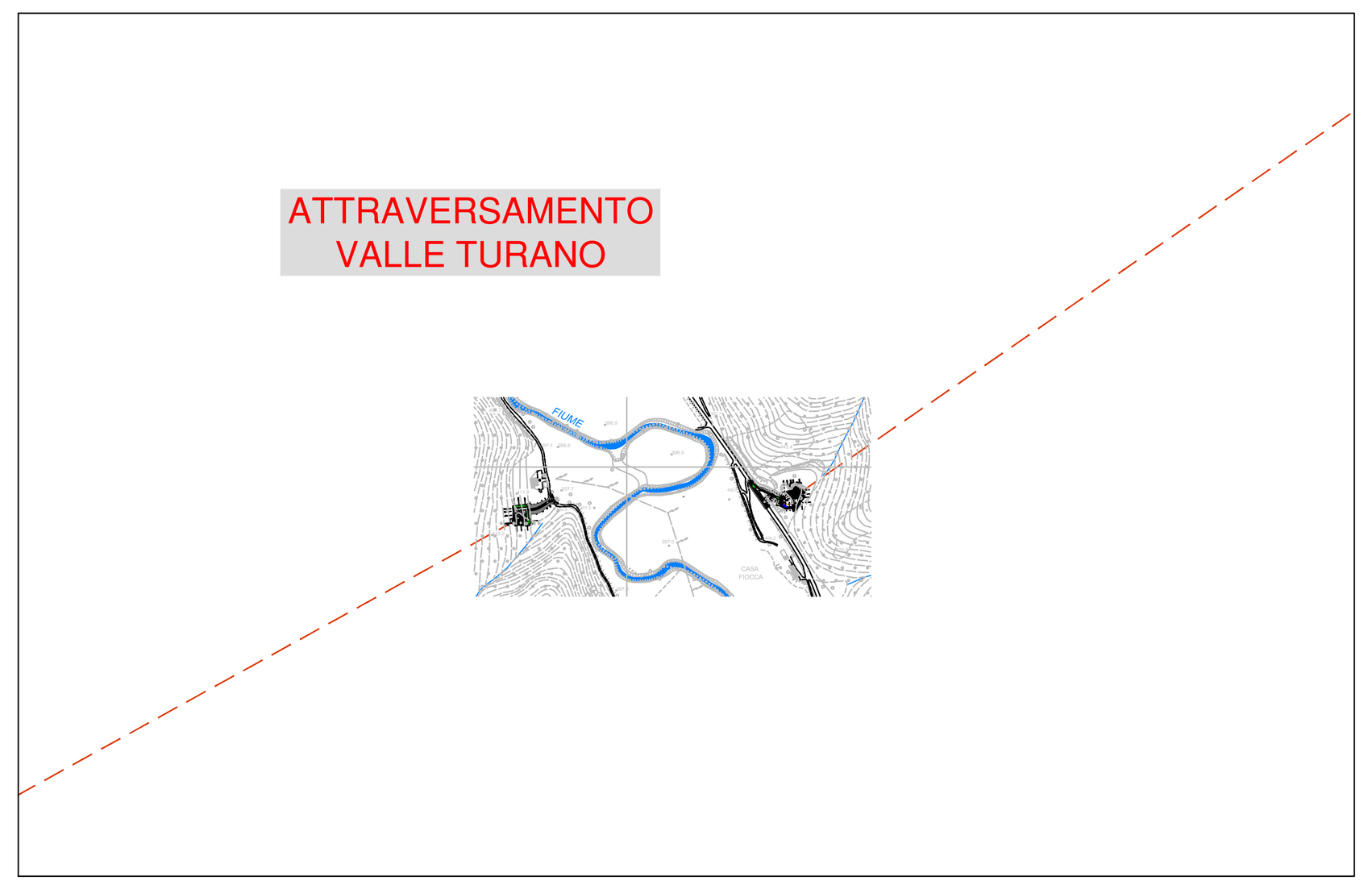

KEY PLAN PLANIMETRICO

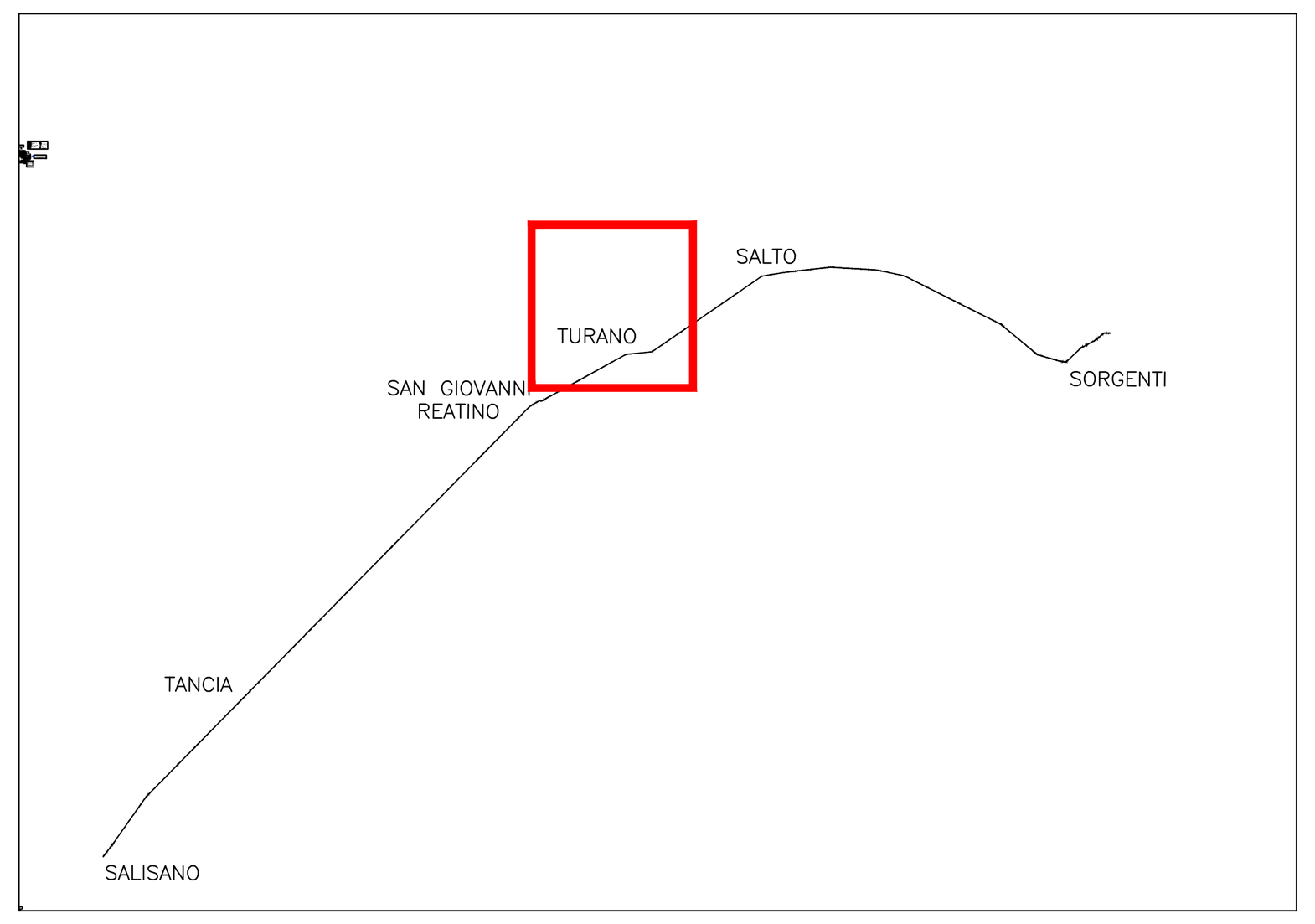

QUADRO D'UNIONE

PRESIDENZA DEL CONSIGLIO DEI MINISTRI

MESSA IN SICUREZZA DEL SISTEMA ACQUEDOTTISTICO
DEL PESCHIERA PER L'APPROVVIGIONAMENTO IDRICO
DI ROMA CAPITALE E DELL'AREA METROPOLITANA

IL COMMISSARIO STRAORDINARIO ING. PhD MASSIMO SESSA

SUB COMMISSARIO ING. MASSIMO PATERNOSTRO

acea acqua
ACEA ATO 2 SPA

acea ingegneria e servizi

IL RESPONSABILE DEL PROCEDIMENTO
Ing. PhD Alessia Delle Site

SUPPORTO AL RESPONSABILE DEL PROCEDIMENTO
Dott. Avv. Vittorio Gennari
Sig.ra Claudia Iacobelli
Ing. Barnaba Paglia

CONSULENTE
Ing. Biagio Eramo

ELABORATO
A194PD AFT D105 6

COD. ATO2 APE10116

DATA OTTOBRE 2019 | SCALA 1:2000

Progetto di sicurezza e ammodernamento dell'approvvigionamento della città metropolitana di Roma "Messa in sicurezza e ammodernamento del sistema idrico del Peschiera", L.n.108/2021, ex DL n.77/2021 art. 44 Allegato IV

AGG. N.	DATA	NOTE	FIRMA
1	DIC-19	AGGIORNAMENTO PER SIA	
2	MAR-20	AGGIORNAMENTO ELABORATI	
3	LUG-20	AGGIORNAMENTO ELABORATI	
4	GEN-21	AGGIORNAMENTO PARERE CSLLPP VOTO DEL 14/10/2020	
5	SETT-21	AGGIORNAMENTO ELABORATI	
6	OTT-22	AGGIORNAMENTO UVP	
7			

NUOVO TRONCO SUPERIORE ACQUEDOTTO DEL PESCHIERA
dalle Sorgenti alla Centrale di Salisano

CUP G33E17000400006

PROGETTO DEFINITIVO

NUOVO TRONCO SUPERIORE ACQUEDOTTO DEL PESCHIERA

OPERE DI ATTRAVERSAMENTO DEL FIUME TURANO – SEZIONI TRASVERSALI
ATTRAVERSAMENTO VALLE DEL TURANO TAV
1/4

TEAM DI PROGETTAZIONE

CAPO PROGETTO
Ing. Angelo Marchetti

IDRAULICA
Ing. Eugenio Benedini

GEOLOGIA E IDROGEOLOGIA
Geol. Stefano Tosti

GEOTECNICA E STRUTTURE
Ing. Angelo Marchetti

ASPETTI AMBIENTALI
Ing. Nicoletta Stracqualursi

ATTIVITA' TECNICHE DI SUPPORTO
Geom. Stefano Francisci

ATTIVITA' PATRIMONIALI
Geom. Fabio Pompei

Hanno collaborato:
Ing. Geol. Eliseo Paolini
Ing. Viviana Angeloro
Ing. Matteo Botticelli
Ing. PhD Chiara Petrelli
Paes. Fabiola Gennaro
Ing. Roberto Biagi
Ing. Claudio Lorusso
Geol. PhD Paolo Caporossi
Geol. Simone Febo
Geol. Yousef Abu Sabha
Geol. Filippo Arsie
Ing. Francesca Gizzi
Geom. Mirco Firinu
Geom. Mariano Troisi
Geom. Valerio Di Carlo
Geom. Fabio Frezza
Geom. Irene Crialesi
Geom. Messito Roberto Zappalà
Geom. Veronica Ceccarelli