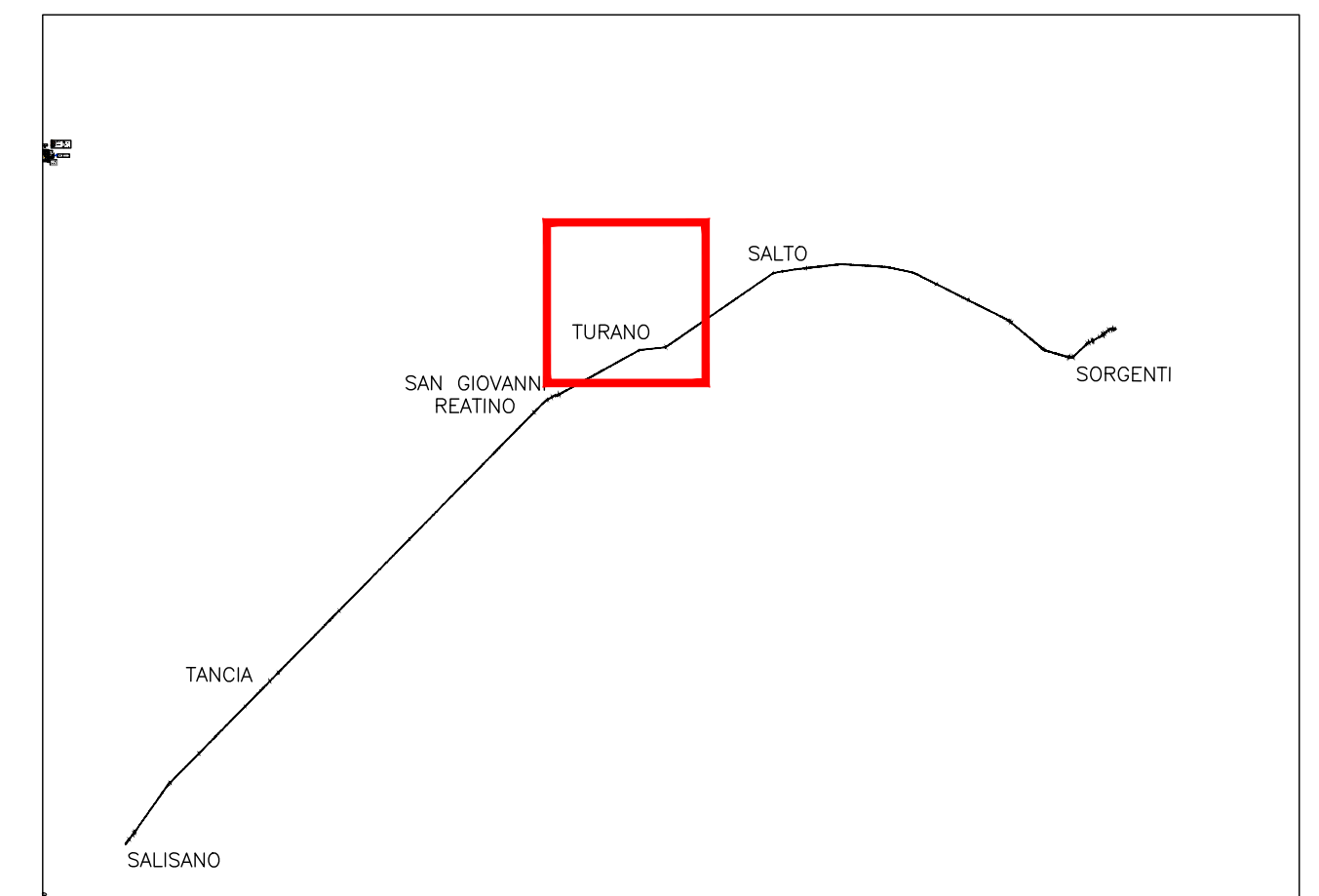
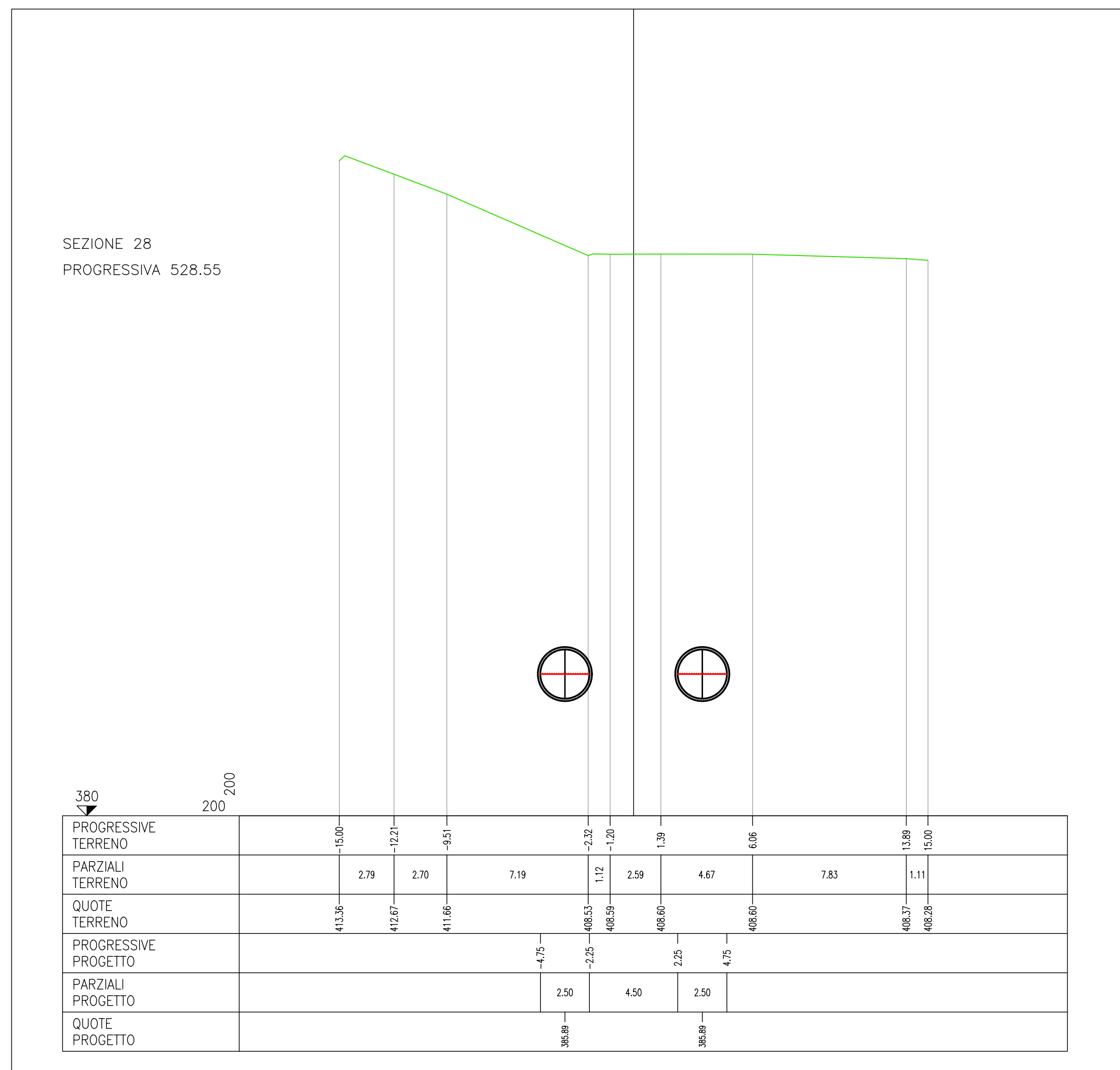
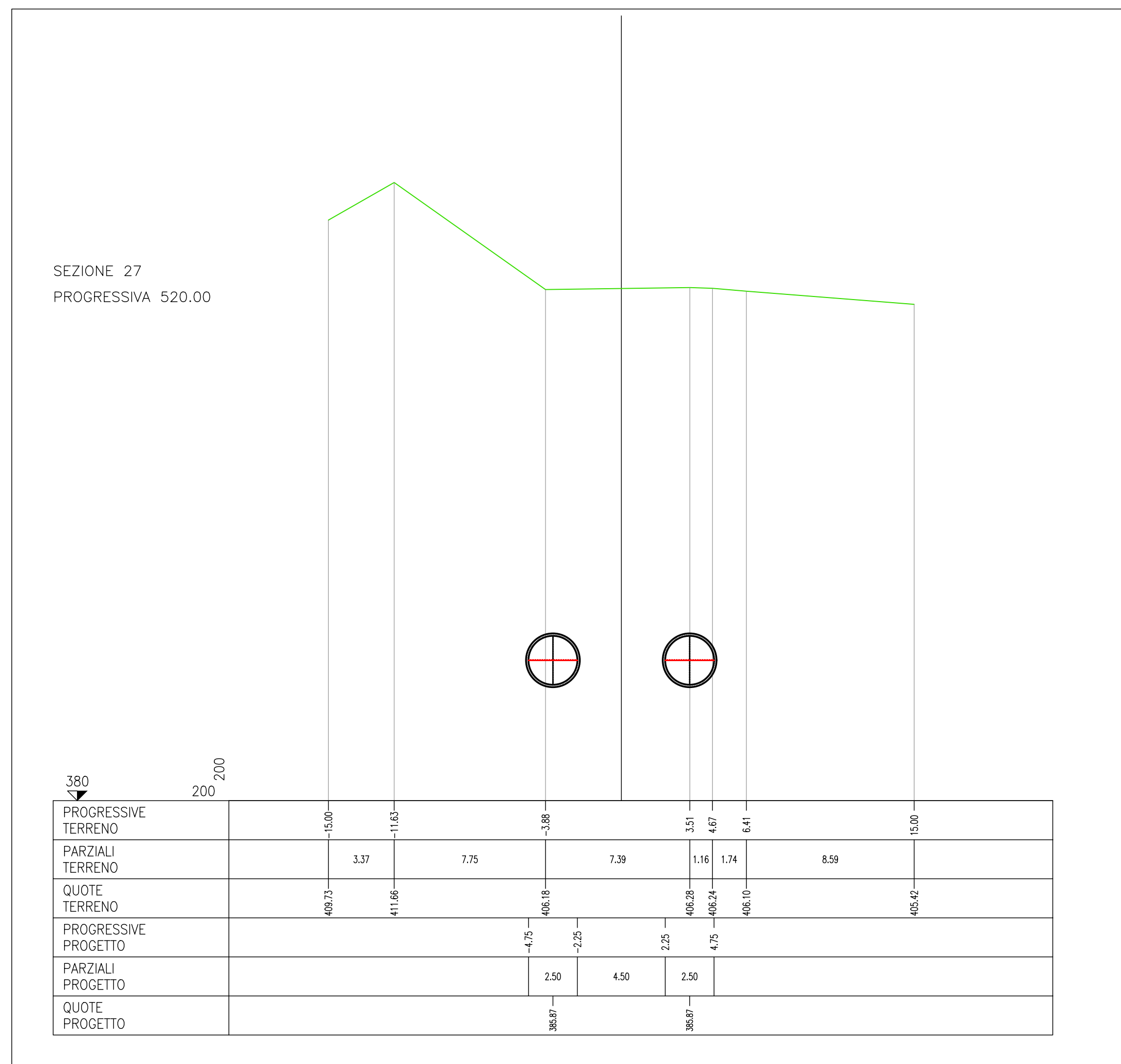


KEY PLAN PLANIMETRICO



QUADRO D'UNIONE





PRESIDENZA DEL CONSIGLIO DEI MINISTRI  
MESSA IN SICUREZZA DEL SISTEMA ACQUEDOTTISTICO  
DEL PESCHIERA PER L'APPROVVIGIONAMENTO IDRICO  
DI ROMA CAPITALE E DELL'AREA METROPOLITANA

IL COMMISSARIO STRAORDINARIO ING. PhD MASSIMO SESSA  
SUB COMMISSARIO ING. MASSIMO PATERNOSTRO

---

**aceq**  
acqua  
ACEA ATO 2 SPA

**aceq**  
Ingegneria e servizi

ELABORATO  
**A194PD AFT D108 6**  
**COD. ATO2 APE10116**  
DATA OTTOBRE 2019 | SCALA 1:2000

AGG. N.	DATA	NOTE	FIRMA
1	DIC-19	AGGIORNAMENTO PER SIA	
2	MAR-20	AGGIORNAMENTO ELABORATI	
3	LUG-20	AGGIORNAMENTO ELABORATI VOTO DEL 14/10/2020	
4	GEN-21	AGGIORNAMENTO FIBRE CSLLPP	
5	SETT-21	AGGIORNAMENTO ELABORATI	
6	OTT-22	AGGIORNAMENTO UVP	
7			

**TEAM DI PROGETTAZIONE**  
CAPO PROGETTO: Ing. Angelo Marchetti  
IDRAULICA: Ing. Eugenio Benedini  
GEOLOGIA E IDROGEOLOGIA: Geol. Stefano Tassi  
GEOGNOSTICA E STRUTTURE: Ing. Angelo Marchetti  
ASPETTI AMBIENTALI: Ing. Nicoletta Sirocquaurasi  
ATTIVITA' TECNICHE DI SUPPORTO: Geom. Stefano Francisci  
ATTIVITA' PATRIMONIALI: Geom. Fabio Pompieri

Hanno collaborato:  
Ing. Geol. Eusebio Pasolini  
Ing. Viviana Angeloro  
Ing. Matteo Batticelli  
Ing. PhD Chiara Petrelli  
Paes. Fabiola Genaro  
Ing. Roberto Biagi  
Ing. Claudio Lorusso  
Geom. PhD Paolo Caporossi  
Geom. Simone Febbo  
Geom. Yousef Abu Sobha  
Geom. Filippo Anile  
Ing. Francesco Gizzi

**IL RESPONSABILE DEL PROCEDIMENTO**  
Ing. PhD Alessia Delle Site  
**SUPPORTO AL RESPONSABILE DEL PROCEDIMENTO**  
Dott. Av. Vittorio Gennari  
Sig.ra Claudia Iacobelli  
Ing. Barnaba Paglia

**CONSULENTE**  
Ing. Biagio Eramo

Progetto di sicurezza e ammodernamento dell'approvvigionamento della città metropolitana di Roma  
**'Messa in sicurezza e ammodernamento del sistema idrico del Peschiera'**,  
L.n.108/2021, ex DL n.77/2021 art. 44 Allegato IV

**NUOVO TRONCO SUPERIORE ACQUEDOTTO DEL PESCHIERA dalle Sorgenti alla Centrale di Salisano**  
CUP G33E17000400006

**PROGETTO DEFINITIVO**

NUOVO TRONCO SUPERIORE ACQUEDOTTO DEL PESCHIERA  
**OPERE DI ATTRAVERSAMENTO DEL FIUME TURANO - SEZIONI TRASVERSALI ATTRAVERSAMENTO VALLE DEL TURANO TAV 4/4**

Geom. Mirco Firinu  
Geom. Mariano Troisi  
Geom. Valerio Di Carlo  
Geom. Fabio Trazzo  
Geom. Irene Cristesi  
Geom. Messito Roberto Zappalà  
Geom. Veronica Ceccarelli