PLANIMETRIA DI CANTIERE IN FASE FINALE

Formato digitale: Scala 1:500

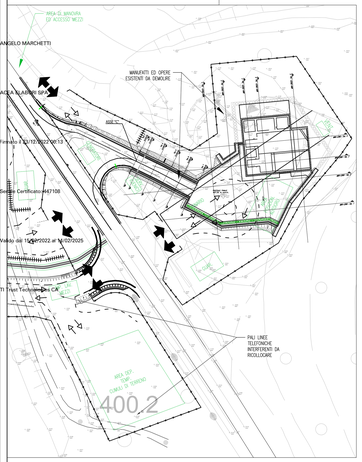

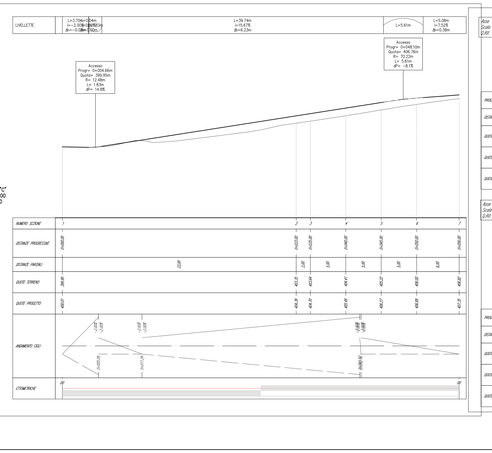

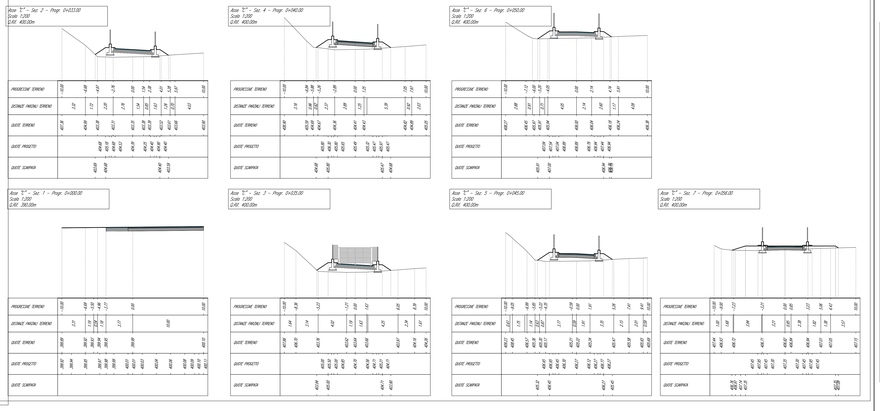

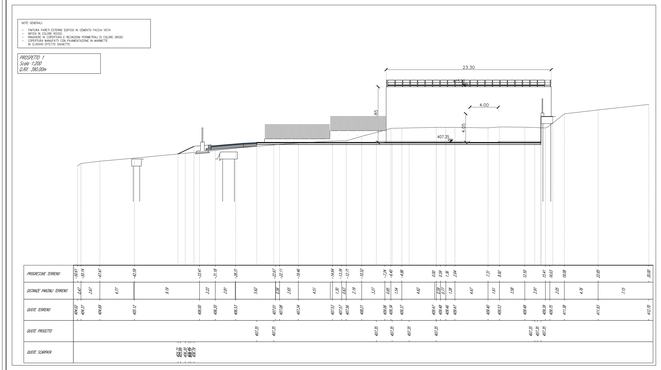

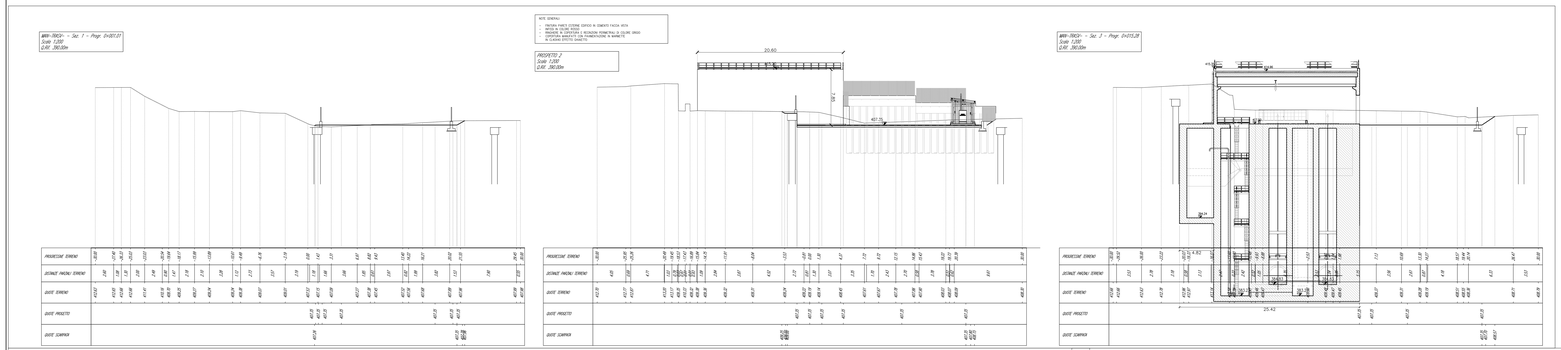

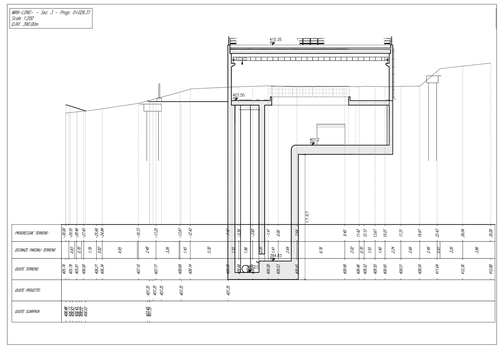

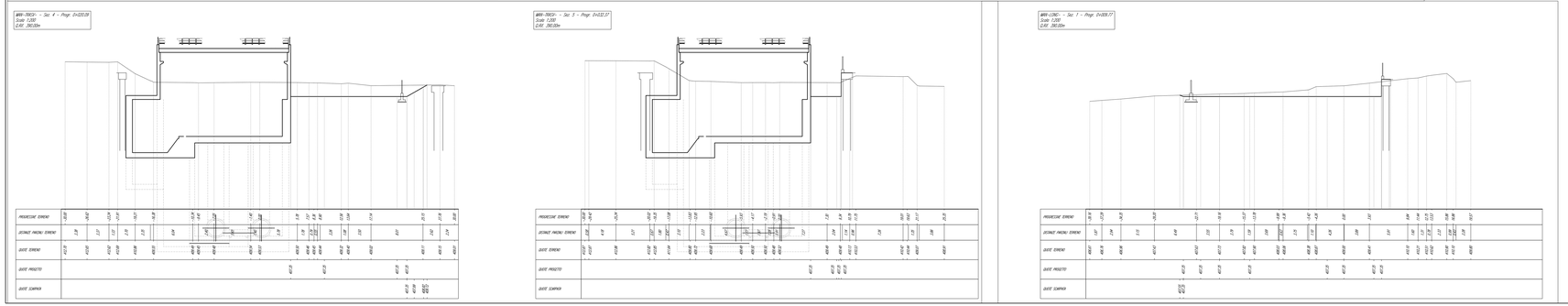

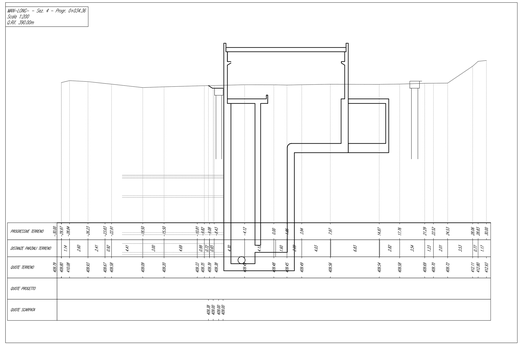

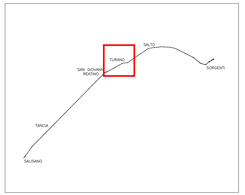

QUADRO D'UNIONE

PRESIDENZA DEL CONSIGLIO DEI MINISTRI

MESSA IN SICUREZZA DEL SISTEMA ACQUEDOTTISTICO DEL PESCHIERA PER L'APPROVVIGIONAMENTO IDRICO DI ROMA CAPITALE E DELL'AREA METROPOLITANA

IL COMMISSARIO STRAORDINARIO ING. PhD MASSIMO SESSA

SUB COMMISSARIO ING. MASSIMO PATERNOSTRO

ACEA ATO 2 SPA

IL RESPONSABILE DEL PROCEDIMENTO
Ing. PhD Alessio Della Sala

SUPPORTO AL RESPONSABILE DEL PROCEDIMENTO
Dott. Arch. Vittorio Gennari
Sig.ra Claudia Iacobelli
Ing. Bernoba Paglia

CONSULENTE
Ing. Sergio Erpimo

ELABORATO
A194PD AFT D111 6

COD. ATO2 APE1011 6

DATA	SCALA	NAME
OTTOBRE 2019		

Progetto di sicurezza e ammodernamento dell'approvvigionamento delle città metropolitana di Roma "Messa in sicurezza e ammodernamento del sistema idrico del Peschiera", L.n.108/2021, art. 2c, D. n.77/2021 art. 44 Allegato IV

AGG. N.	DATA	NOTE	FIRMA
1	DC-19	AGGIORNAMENTO PER SA	
2	MAR-20	AGGIORNAMENTO ELABORATI	
3	LUG-20	AGGIORNAMENTO ELABORATI	
4	GEN-21	AGGIORNAMENTO PARERI TECNICI ATO2 RFI, VCO, ANAS	
5	SETT-21	AGGIORNAMENTO ELABORATI	
6	OTT-22	AGGIORNAMENTO UAP	
7			

NUOVO TRONCO SUPERIORE ACQUEDOTTO DEL PESCHIERA
dalle Sorgenti alla Centrale di Salisano

CUP G33E17000400006

PROGETTO DEFINITIVO

TEAM DI PROGETTAZIONE

CAPO PROGETTO	**Nome collaboratori**	
Ing. Sergio Erpimo (Leonardi)	Ing. Pietro Di Paolo	Geom. Mirco Fritto
IDRAULICA	Ing. Gianca Angelico	Geom. Massimo Zappitelli
Ing. Sergio Erpimo (Leonardi)	Ing. Matteo Bollicato	Geom. Massimo Cacciandi
GEOLOGIA E GEOTECNICA	Ing. PhD Chiara Petrelli	
Geol. Paolo Sciarra	Ing. Francesco Serafini	
GEOTECNICA E STRUTTURE	Ing. Fabrizio Gerardi	
Ing. Fabrizio Gerardi	Ing. Claudio Lavanga	
ASPETTI AMBIENTALI	Geol. PhD Paolo Caporossi	Geom. Mirco Fritto
Geol. Paolo Caporossi	Arch. Sara Ciarlanti	Geom. Massimo Zappitelli
ASPETTI TECNICI DI SUPPORTO	Geol. Youssef Abu Salma	Geom. Massimo Cacciandi
Geom. Fabio Frezza	Ing. Filippo Arena	Geom. Roberto Di Carlo
ASPETTI PATRIMONIALI	Ing. Francesco Sisti	Geom. Fabio Frezza
Geom. Fabio Frezza		Geom. Irene Cicolesi

NUOVO TRONCO SUPERIORE ACQUEDOTTO DEL PESCHIERA

OPERE DI ATTRAVERSAMENTO DEL FIUME SALISANO – MANUFATTO DI MONTE – FASE 3 – PLANIMETRIA, PROFILO E SEZIONI STRADA D'ACCESSO