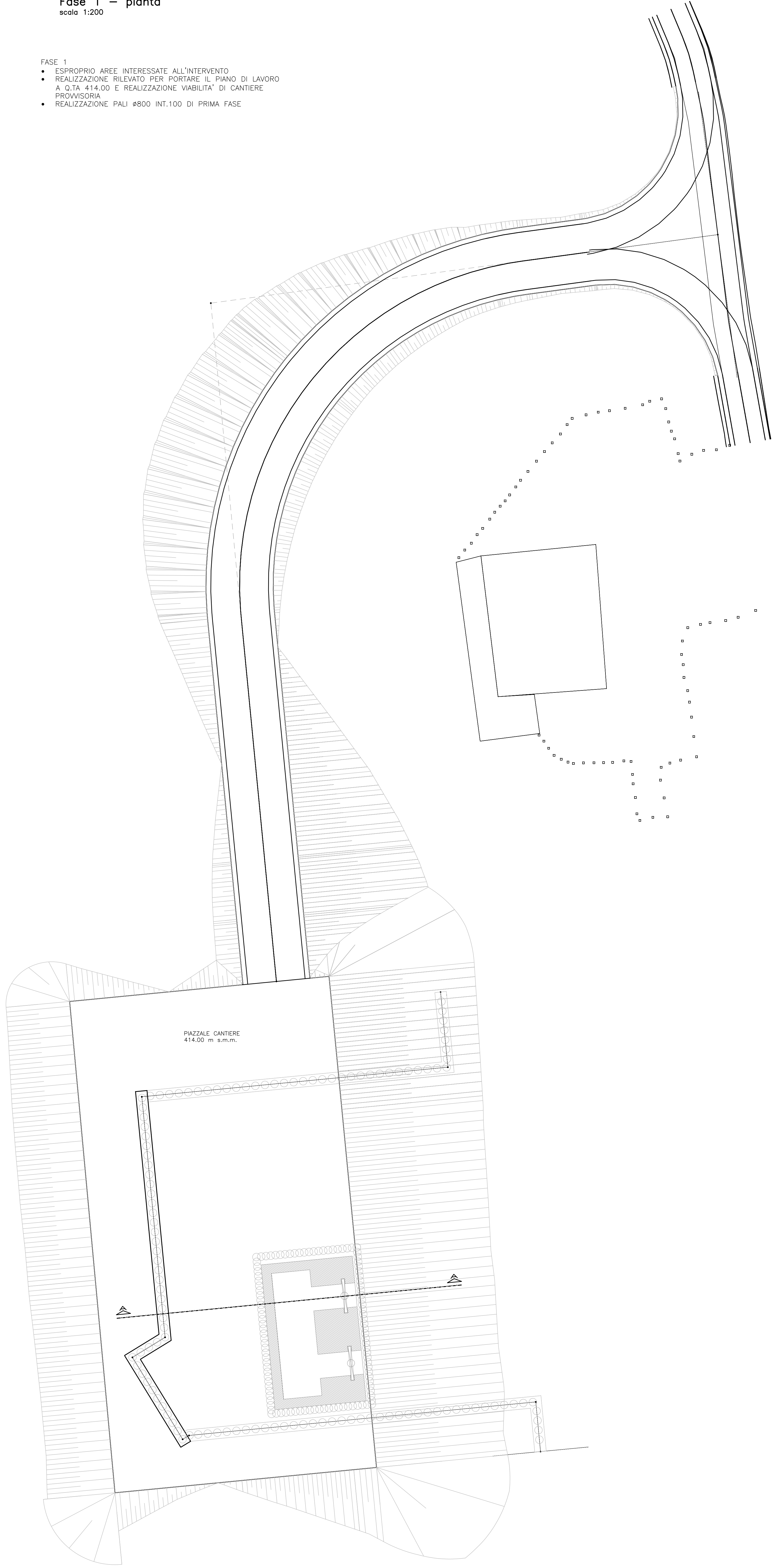
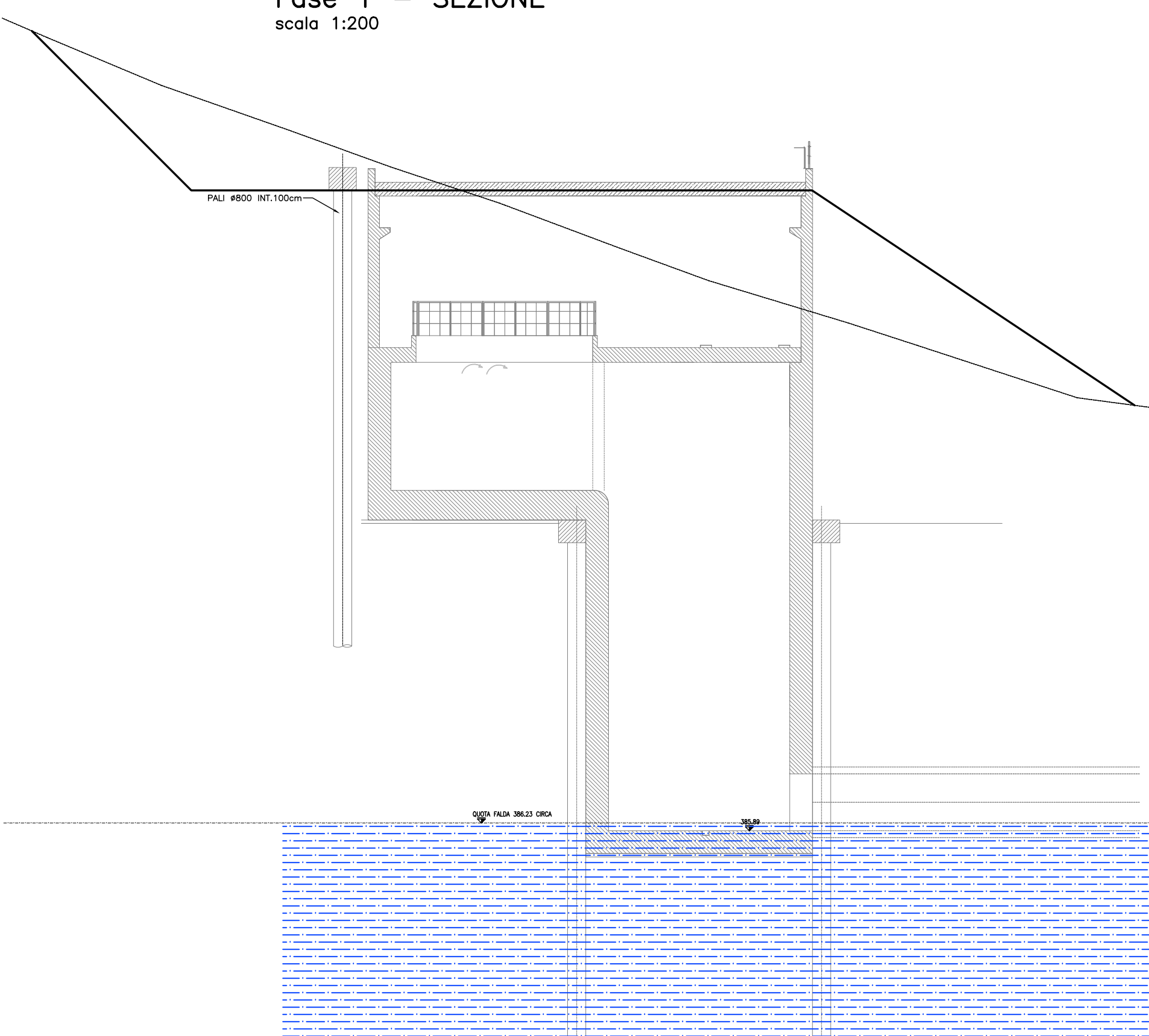


**Fase 1 - pianta**  
scala 1:200

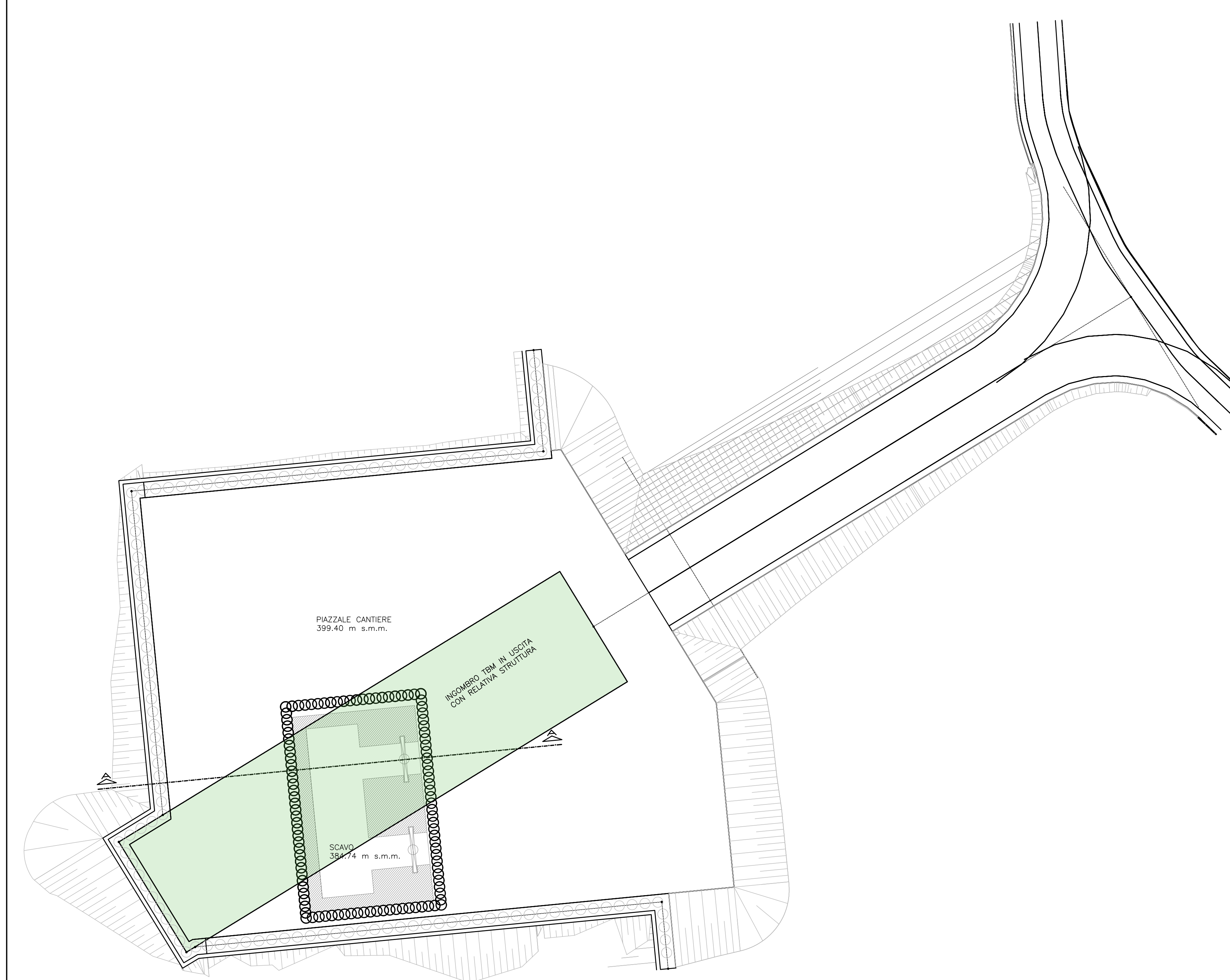
- FASE 1
- ESPROPRIAZIONE AREE INTERESSATE ALL'INTERVENTO
  - REALIZZAZIONE RILEVATO PER PORTARE IL PIANO DI LAVORO A Q.TA 414.00 E REALIZZAZIONE VIABILITA' DI CANTIERE PROVVISORIA
  - REALIZZAZIONE PALI Ø800 INT.100 DI PRIMA FASE



**Fase 1 - SEZIONE**  
scala 1:200

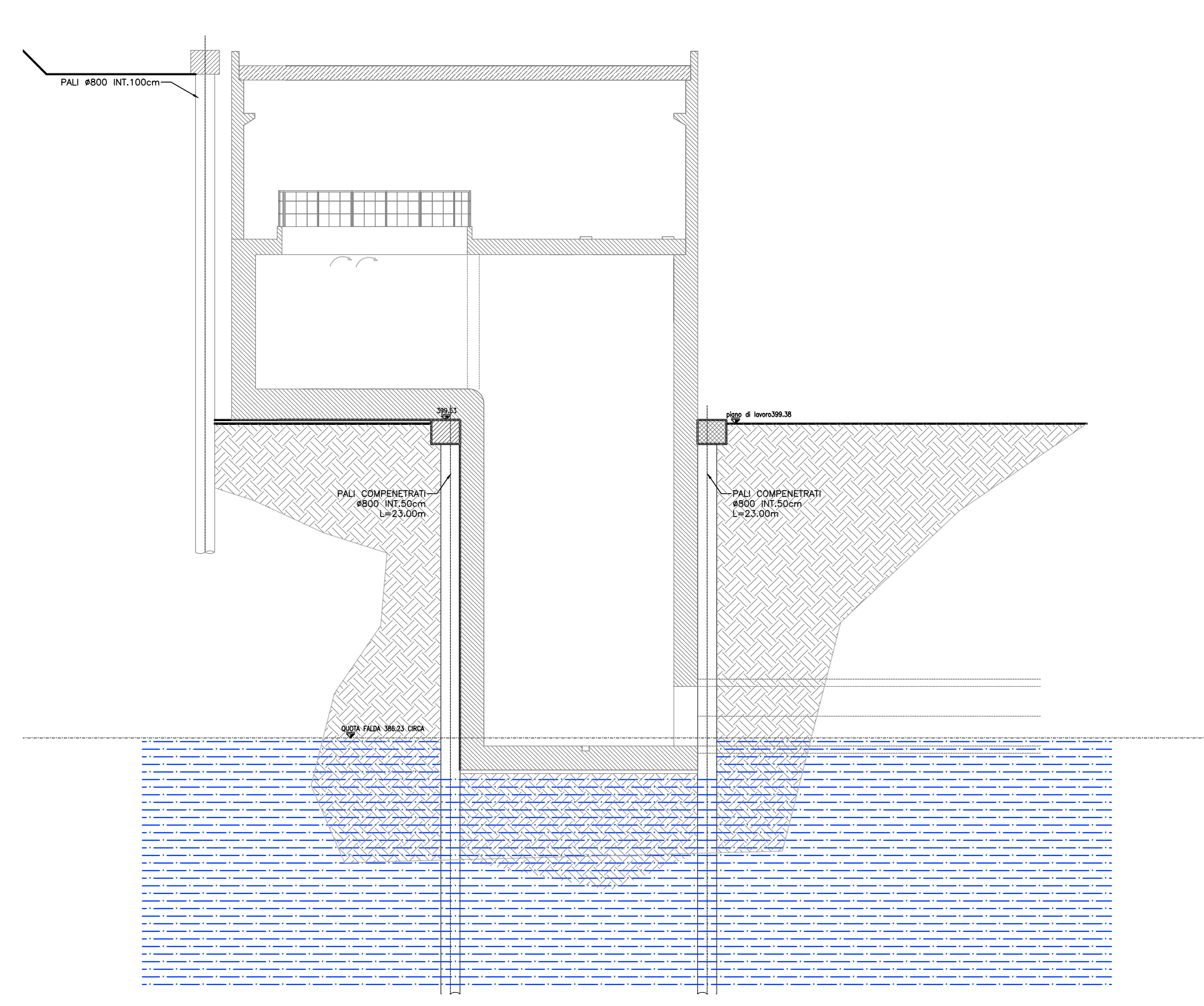


**Fase 2 - pianta**  
scala 1:200

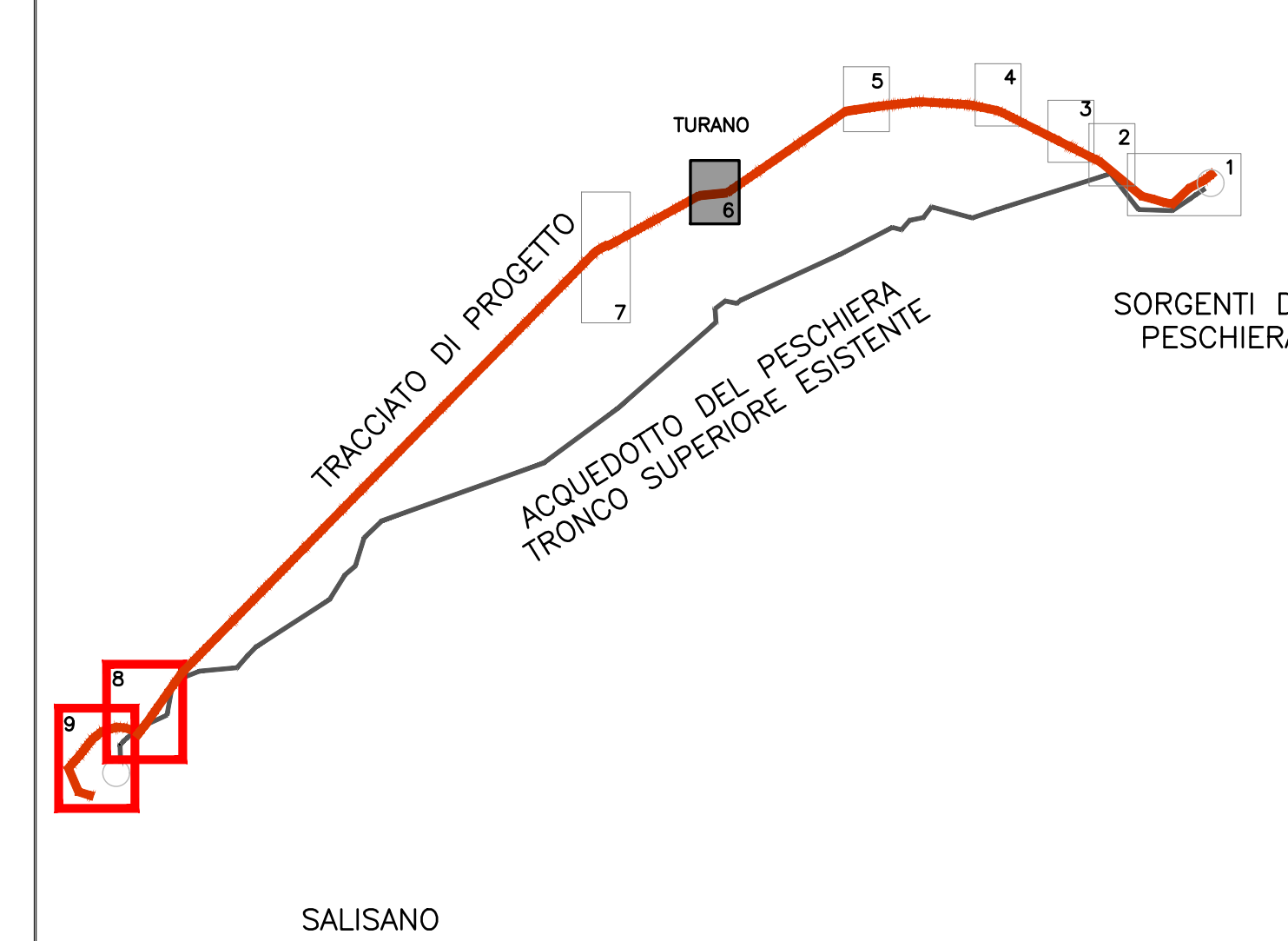


- FASE 2
- SCAVO FINO A Q.TA 399.40 E REALIZZAZIONE IN FASE DI SCAVO DEI TRANTI IN PROGETTO E DELLA PORZIONE DI PARATA DI SECONDA FASE
  - REALIZZAZIONE NUOVA VIABILITA' DI CANTIERE
  - MONTAGGIO STRUTTURA PER USCITA TBM
  - USCITA E SUCCESSIVO SMONTAGGIO TBM
  - REALIZZAZIONE PALI COMPENETRATI
  - SCAVO FINI A Q.TA 384.74 E AGGOTTAMENTO ACQUA DI FALDA

**Fase 2 - SEZIONE**  
scala 1:200



**QUADRO D'UNIONE**



**PRESIDENZA DEL CONSIGLIO DEI MINISTRI**  
MESSA IN SICUREZZA DEL SISTEMA ACQUEDOTTISTICO DEL PESCHIERA PER L'APPROVVIGIONAMENTO IDRICO DI ROMA CAPITALE E DELL'AREA METROPOLITANA

IL COMMISSARIO STRAORDINARIO ING. PH.D MASSIMO SESSA  
SUB COMMISSARIO ING. MASSIMO PATERNOSTRO

**IL RESPONSABILE DEL PROCEDIMENTO**  
Ing. Ph.D. Alessio Dalle Site  
SUPPORTO AL RESPONSABILE DEL PROCEDIMENTO  
Dott. Avv. Vittorio Genetti  
Sig.ra Claudia Iacchetti  
Ing. Bernardo Pigo

**CONSULENTE**  
Ing. Biagio Erano

Progetto di sicurezza e ammodernamento dell'approvvigionamento della città metropolitana di Roma  
"Messa in sicurezza e ammodernamento del sistema idrico del Peschiera"  
L.n.108/2021, ex DL n.77/2021 art. 44 Allegato IV

**NUOVO TRONCO SUPERIORE ACQUEDOTTO DEL PESCHIERA dalle Sorgenti alla Centrale di Salisano**  
CUP G33E17000400008

**PROGETTO DEFINITIVO**

NUOVE OPERE DI OBRAZIONE  
OPERE DI ATTRAVERAMENTO DEL FIUME TURANO - FASI REALIZZAZIONE MANUFATTO VALLE  
TAV 1/2

**ACEQ**  
ACQUA  
ACEA ATO 2 SPA

**aceq**  
Ingegneria e Servizi

ELABORATO  
A194PD AFT D293 0  
COD. ATO2 APETO116  
DATA OTTOBRE 2022 SCALA VARE

AGG. N.	DATA	NOTE	FIRMA
1			
2			
3			
4			
5			
6			
7			

**TEAM DI PROGETTAZIONE**

**CAPO PROGETTO**  
Ing. Andrea Nicolini

**COORDINATORE GENERALE**  
Ing. Marco Bertolotti

**GEOMETRA E PROGETTISTA**  
Ing. Roberto Biagi

**ASPECTI AMBIENTALI**  
Geom. Marco Friso

**ATTIVITA' TECNICHE DI SUPPORTO**  
Geom. Valerio Di Carlo

**ATTIVITA' PATRIMONIALI**  
Geom. Fabio Frezza

Hanno collaborato:  
Ing. Gaetano Pasini  
Ing. Vincenzo Angelino  
Ing. Matteo Bertolotti  
Ing. Ph.D. Chiara Parenti  
Piero Fabbio Genovesi  
Ing. Roberto Biagi  
Ing. Claudio Lonetto  
Geom. Ph.D. Anna Caporini  
Geom. Simone Fazio  
Geom. Yusuf Abu-Sabbah  
Geom. Filippo Anze  
Ing. Francesco Gipi

Geom. Marco Friso  
Geom. Valerio Di Carlo  
Geom. Fabio Frezza  
Geom. Irene Cristini  
Geom. Massimo Roberto Zappalà  
Geom. Veronica Casaretti