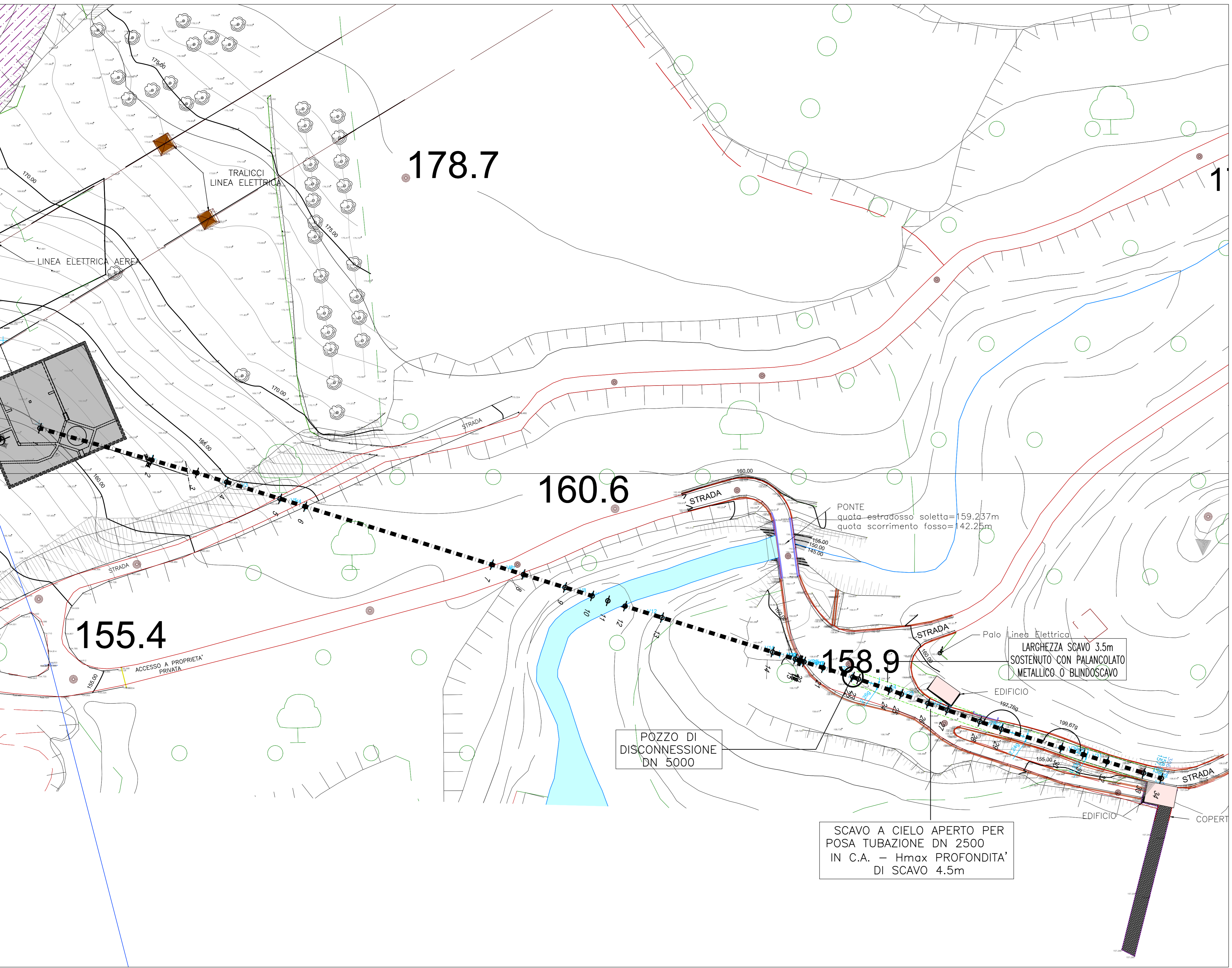
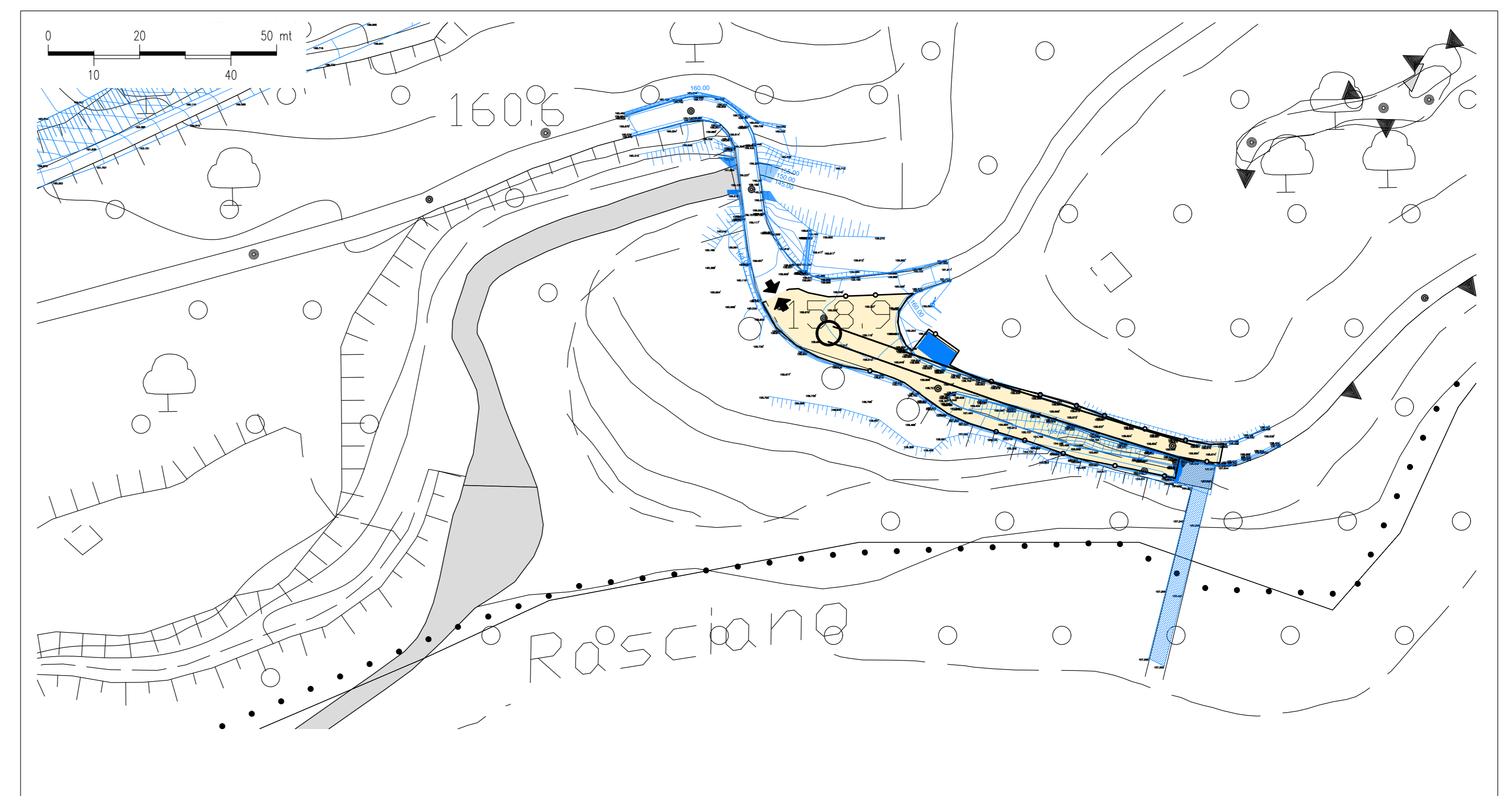


SEZIONE TIPO 9 - SCALA 1:50



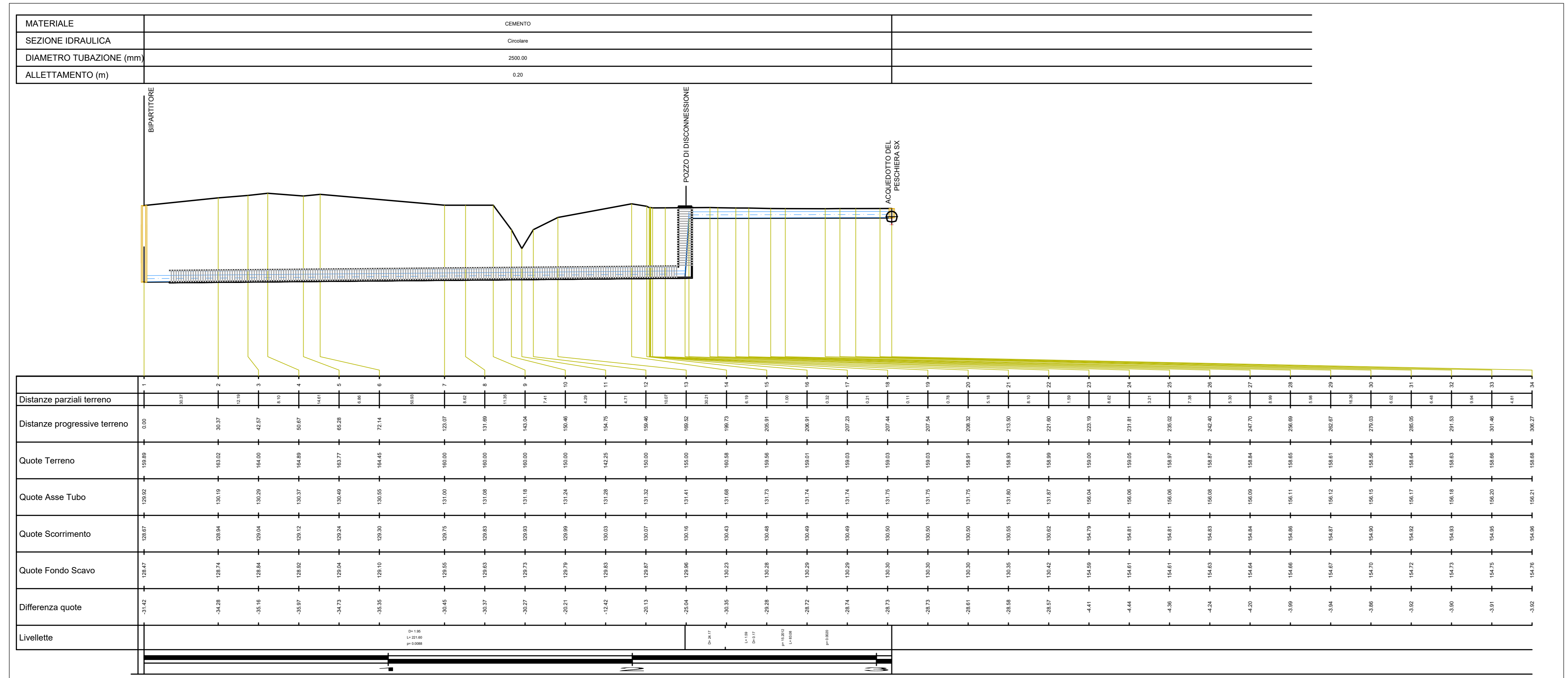
STRALCIO PLANIMETRICO COLLEGAMENTO AL TRONCO SUPERIORE DX E SX - SCALA 1:500



LEGENDA

- CARTA TOPOGRAFICA DI BASE - (C.T.R.)
- RILIEVO TOPOGRAFICO IN SITO
- LIMITE DI INGOMBRO MANUFATTI DI PROGETTO
- LIMITE PERIMETRALE AREA DI CANTIERE DELIMITATA
- AREA DI CANTIERE
- AREA DI CANTIERE NON DELIMITATA
- INGRESSO/USCITA DAL CANTIERE
- SENDO DI MARCIA VETTURE E MEZZI D'OPERA
- CANCELLO DI ACCESSO/USCITA DAL CANTIERE
- DELIMITAZIONI
- VIABILITA' DI CANTIERE
- AREE DI INGOMBRO ATTREZZATURE IMPIANTI ECC.

PLANIMETRIA DI CANTIERE



PROFILO COLLEGAMENTO AL PESCHIERA SINISTRO - 1:1000

PRESIDENZA DEL CONSIGLIO DEI MINISTRI
MESSA IN SICUREZZA DEL SISTEMA ACQUEDOTTISTICO DEL PESCHIERA PER L'APPROVVIGIONAMENTO IDRICO DI ROMA CAPITALE E DELL'AREA METROPOLITANA
 IL COMMISSARIO STRAORDINARIO ING. PhD MASSIMO SESSA
 SUB COMMISSARIO ING. MASSIMO PATERNOSTRO

aceq
 ACEA ATO 2 SPA

aceq
 Ing. Biagio Eramo

ELABORATO
A194PD CTS D178 6
COD. ATO2_APE10116
 DATA: OTTOBRE 2019 | SCALA: VARE

AGG. N. DATA NOTE FIRMA
 1 DIC-19 AGGIORNAMENTO PER SA
 2 MAR-20 AGGIORNAMENTO ELABORATI
 3 LUG-20 AGGIORNAMENTO ELABORATI
 4 GEN-21 AGGIORNAMENTO "MARE SILEP" 500 DL N.10/2009
 5 SETT-21 AGGIORNAMENTO ELABORATI
 6 OTT-22 AGGIORNAMENTO UVP
 7

IL RESPONSABILE DEL PROCEDIMENTO
 Ing. PhD Alessio Delle Site
 SUPPORTO AL RESPONSABILE DEL PROCEDIMENTO
 Dott. Avv. Vittorio Germani
 Sig.ra Claudia Sacchetti
 Ing. Barbara Paglia

CONSULENTE
 Ing. Biagio Eramo

Progetto di sicurezza e ammodernamento dell'approvvigionamento della città metropolitana di Roma
 "Messa in sicurezza e ammodernamento del sistema idrico del Peschiera".
 L.n.108/2021, ex DL n.77/2021 art. 44 Allegato IV

NUOVO TRONCO SUPERIORE ACQUEDOTTO DEL PESCHIERA
 dalle Sorgenti alla Centrale di Solisano
 CUP: G33E1700400006

PROGETTO DEFINITIVO

TEAM DI PROGETTAZIONE
CAPO PROGETTO
 Ing. Filippo Marchetti
SEGNALATA
 Ing. Vittorio Angeloni
 Ing. Matteo Botticelli
GEOMETRA E INGEGNERIA
 Ing. Roberto Biagi
 Ing. Claudia Lorenza
ASSETTI AMBIENTALI
 Geom. Mirco Firinu
 Geom. Massimo Roberto Zappalà
ATTIVITA' TECNICHE DI SUPPORTO
 Geom. Stefano Pizzocchi
 Geom. Valeria Di Carlo
 Geom. Fabio Frazza
ATTIVITA' PATRIMONIALI
 Geom. Fabio Frazza
 Geom. Irene Cristini

OPERE DI COLLEGAMENTO AL TRONCO INFERIORE SINISTRO - PLANIMETRIA E PROFILO LONGITUDINALE