
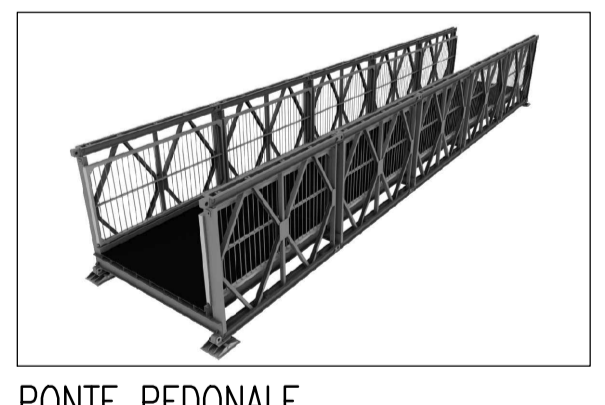


LEGENDA

- CARTA TOPOGRAFICA DI BASE - (C.T.R.)
- RILIEVO TOPOGRAFICO IN SITO
- LIMITE DI INGOMBRO MANUFATTI DI PROGETTO
- LIMITE PERIMETRALE AREA DI CANTIERE DELIMITATA
- AREA DI CANTIERE
- AREA DI CANTIERE NON DELIMITATA
- ↑ INGRESSO/USCITA DAL CANTIERE
- ← SENSO DI MARCIA VETTURE E MEZZI D'OPERA
- - - - CANCELLO DI ACCESSO/USCITA DAL CANTIERE
- ||||| DELIMITAZIONI
- - - - VIABILITA' DI CANTIERE
- AREE DI INGOMBRO ATTREZZATURE IMPIANTI ECC.





PONTE CARRABILE



PONTE PEDONALE

  
**PRESIDENZA DEL CONSIGLIO DEI MINISTRI**  
**MESSA IN SICUREZZA DEL SISTEMA ACQUEDOTTISTICO**  
**DEL PESCHIERA PER L'APPROVVIGIONAMENTO IDRICO**  
**DI ROMA CAPITALE E DELL'AREA METROPOLITANA**  
 IL COMMISSARIO STRAORDINARIO ING. PH.D MASSIMO SESSA  
 SUB COMMISSARIO ING. MASSIMO PATERNOSTRO

   
**ACEA ATO 2 SPA**  
**IL RESPONSABILE DEL PROCEDIMENTO**  
 Ing. Ph.D Alessia Delle Site  
**SUPPORTO AL RESPONSABILE DEL PROCEDIMENTO**  
 Dott. Av. Vittoria Gennari  
 Sig.ra Claudia Iacobelli  
 Ing. Barnaba Paglia  
**CONSULENTE**  
 Ing. Biagio Eramo

ELABORATO  
**A194PD MA2 D 221 0**  
**COD. ATO2 APE10116**  
 DATA OTTOBRE 2022 | SCALA VARIE  
 Progetto di sicurezza e ammodernamento dell'approvvigionamento della città metropolitana di Roma  
 'Messa in sicurezza e ammodernamento del sistema idrico del Peschiera',  
 L.n.108/2021, ex DL n.77/2021 art. 44 Allegato IV

**NUOVO TRONCO SUPERIORE ACQUEDOTTO DEL PESCHIERA**  
**dalle Sorgenti alla Centrale di Salisano**  
 CUP G33E17000400006

**PROGETTO DEFINITIVO**

**TEAM DI PROGETTAZIONE**  
**CAPO PROGETTO**  
 Ing. Angelo Marchetti  
**IDRAULICA**  
 Ing. Eugenio Benedini  
**GEOLOGIA E IDROGEOLOGIA**  
 Geol. Stefano Toti  
**GEOTECNICA E STRUTTURE**  
 Ing. Angelo Marchetti  
**ASPETTI AMBIENTALI**  
 Ing. Nicoletta Stracqualursi  
**ATTIVITA' TECNICHE DI SUPPORTO**  
 Geom. Stefano Francisci  
**ATTIVITA' PATRIMONIALI**  
 Geom. Fabio Pompei  
**Hanno collaborato:**  
 Ing. Geol. Elisa Paoletti  
 Ing. Viviana Angelero  
 Ing. Matteo Botticelli  
 Ing. Ph.D Chiara Petrelli  
 Poes. Fabrizio Gemmaro  
 Ing. Roberto Biagi  
 Ing. Claudio Lorusso  
 Geol. Ph.D Paolo Copposi  
 Geol. Simone Febo  
 Geol. Yousef Abu Sabha  
 Geol. Filippo Anile  
 Ing. Francesca Gizzi  
**NUOVE OPERE DI DERIVAZIONE**  
 Geom. Mirco Firinu  
 Geom. Mariano Troisi  
 Geom. Valerio Di Carlo  
 Geom. Fabio Frezza  
 Geom. Irene Cristesi  
 Geom. Messito Roberto Zappalà  
 Geom. Veronica Ceccorelli