Accesso M5
SEZIONE N.: 7
QT. PROGETTO: 430,556
DIST.PROG.: 70,655
DIST.PREC.: 11,798
DIST.SUCC.: 0,644

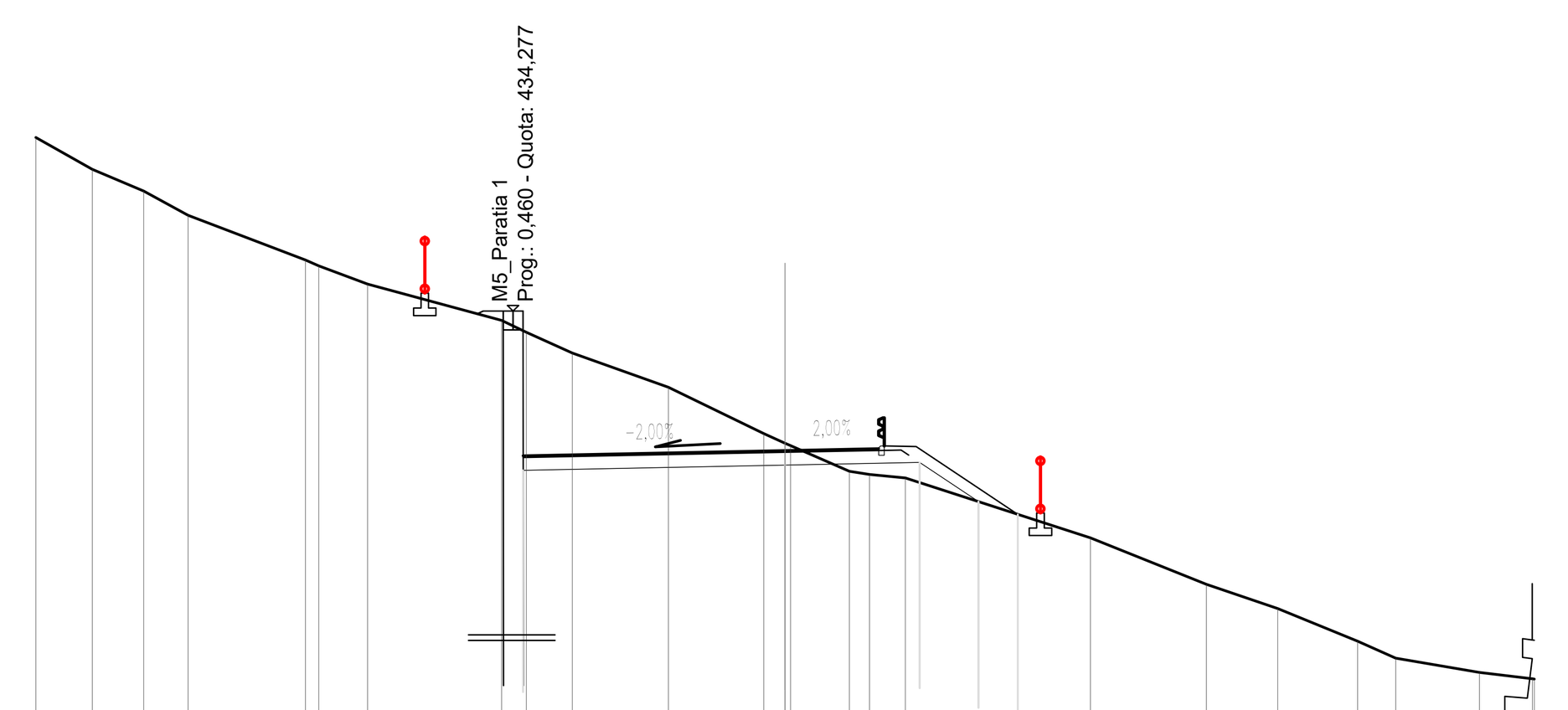

SCALA 1:200

QT.RIF. 415,000

QUOTE TERRENO	438,91 438,07 437,49 436,84 435,64 435,48 435,00 434,03 433,71 433,16 432,24 431,01 430,75 430,68 430,00 429,91 429,82 428,22 426,98 426,33 425,46 425,01 424,63 424,46 424,45
DIST.PARZ. TERRENO	1,51 1,37 1,19 3,13 1,31 3,57 0,66 1,23 2,57 2,54 0,57 1,57 0,54 0,96 4,94 3,10 1,90 2,13 1,02 2,23 1,41
QUOTE PROGETTO	430,03 430,17 430,24 429,19 428,85
DIST.PARZIALI PROGETTO	6,99 3,59 1,57 1,05
QUOTE PAVIMENTAZIONE	430,42 430,56 430,60 430,68 430,66 428,85
DIST. PARZ. PAVIMENTAZIONE	6,99 2,25 0,85 2,71

Accesso M5
SEZIONE N.: 8
QT. PROGETTO: 430,459
DIST.PROG.: 71,299
DIST.PREC.: 0,644
DIST.SUCC.: 3,890

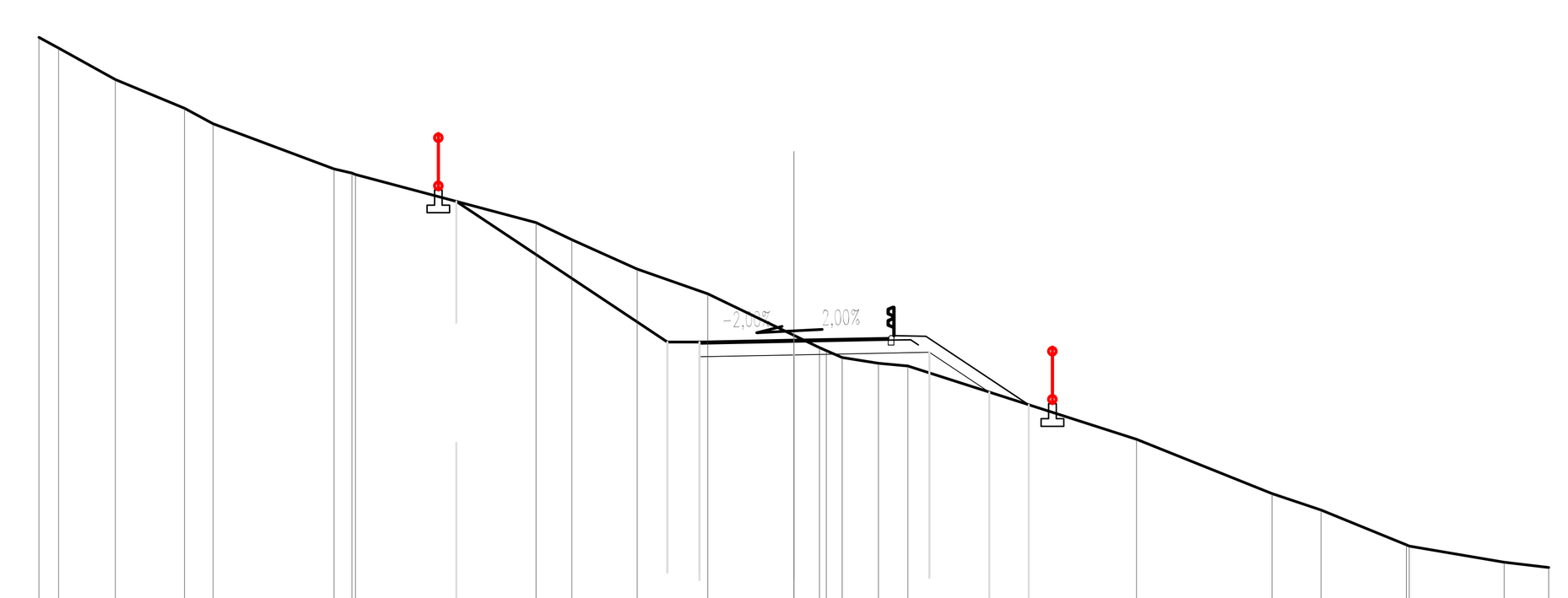

SCALA 1:200

QT.RIF. 415,000

QUOTE TERRENO	438,49 438,20 437,37 436,61 436,20 435,00 434,89 434,85 433,58 433,12 432,35 431,69 430,59 430,26 430,18 430,00 429,85 429,77 427,83 426,39 425,96 425,03 425,00 424,57 424,43
DIST.PARZ. TERRENO	0,52 1,51 1,83 0,76 3,20 4,78 0,95 1,73 1,87 2,28 0,68 0,96 0,78 6,06 3,59 1,30 2,26 2,51 1,18
QUOTE PROGETTO	434,14 430,41 430,02 430,41 430,41 430,07 430,14 429,08 428,75
DIST.PARZIALI PROGETTO	5,59 0,85 2,50 3,59 1,59 1,04
QUOTE PAVIMENTAZIONE	430,41 430,41 430,46 430,50 430,58 430,56 428,75
DIST. PARZ. PAVIMENTAZIONE	2,25 2,25 0,85 2,72

Accesso M5
SEZIONE N.: 9
QT. PROGETTO: 429,876
DIST.PROG.: 75,189
DIST.PREC.: 3,890
DIST.SUCC.: 12,266

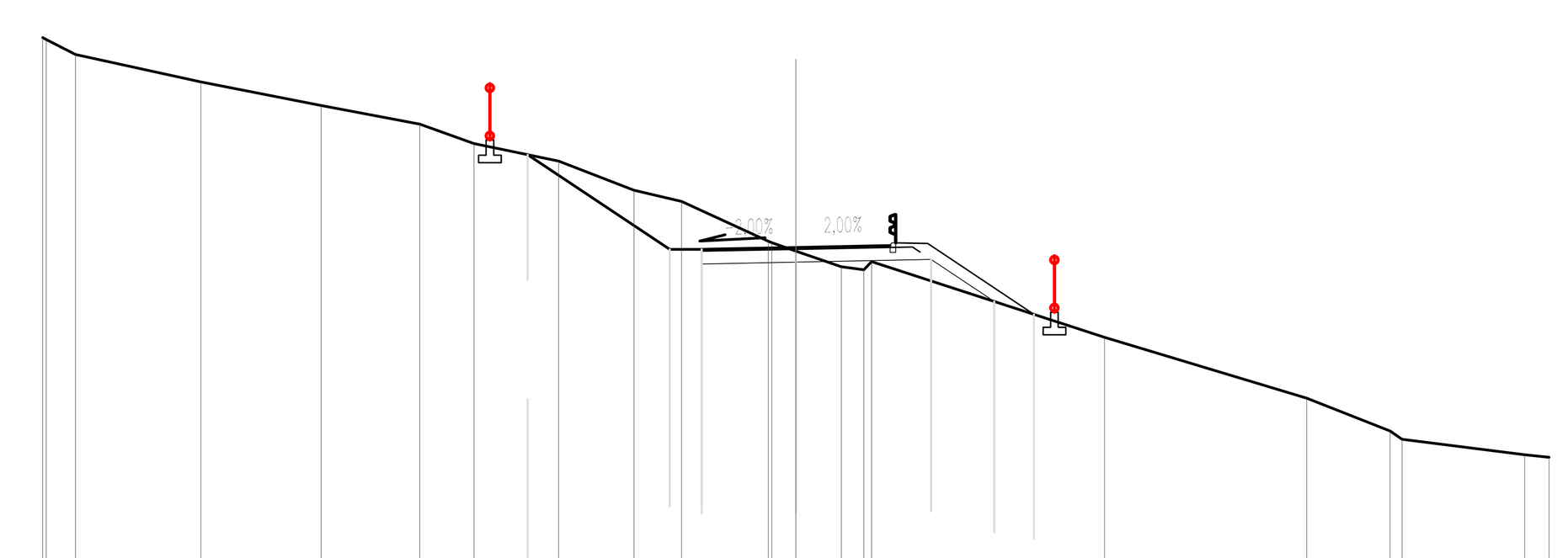

SCALA 1:200

QT.RIF. 413,000

QUOTE TERRENO	435,45 435,40 435,00 434,27 433,65 433,15 432,63 432,17 431,39 431,10 430,04 430,00 429,78 429,36 429,28 429,50 427,49 425,87 425,00 424,78 424,37 424,30
DIST.PARZ. TERRENO	0,78 3,33 3,19 2,62 1,44 2,25 2,00 1,26 2,30 0,64 1,21 0,60 6,19 5,37 2,21 3,26 0,65
QUOTE PROGETTO	432,34 429,82 429,44 429,82 429,83 429,49 429,56 428,44 428,10
DIST.PARZIALI PROGETTO	3,77 0,85 2,50 3,59 1,68 1,05
QUOTE PAVIMENTAZIONE	429,83 429,83 429,88 429,92 430,00 429,98 428,10
DIST. PARZ. PAVIMENTAZIONE	2,25 2,25 0,85 2,82

Accesso M5
SEZIONE N.: 10
QT. PROGETTO: 428,429
DIST.PROG.: 87,455
DIST.PREC.: 12,266
DIST.SUCC.: 9,291



SCALA 1:200

QT.RIF. 411,000

QUOTE TERRENO	433,47 430,31 430,00 429,07 428,27 428,23 428,20 428,15 428,25 428,77 428,76 428,67 426,04 425,00 424,68 424,34
DIST.PARZ. TERRENO	15,33 1,44 1,13 1,11 1,01 0,88 0,65 9,93 4,11 1,78 1,96
QUOTE PROGETTO	430,78 428,38 428,38 428,38 427,99 428,04 428,08
DIST.PARZIALI PROGETTO	3,60 0,85 2,50 2,26
QUOTE PAVIMENTAZIONE	428,38 428,38 428,43 428,47 428,47
DIST. PARZ. PAVIMENTAZIONE	2,25 2,25

Accesso M5
SEZIONE N.: 11
QT. PROGETTO: 428,219
DIST.PROG.: 96,746
DIST.PREC.: 9,291
DIST.SUCC.: 4,189

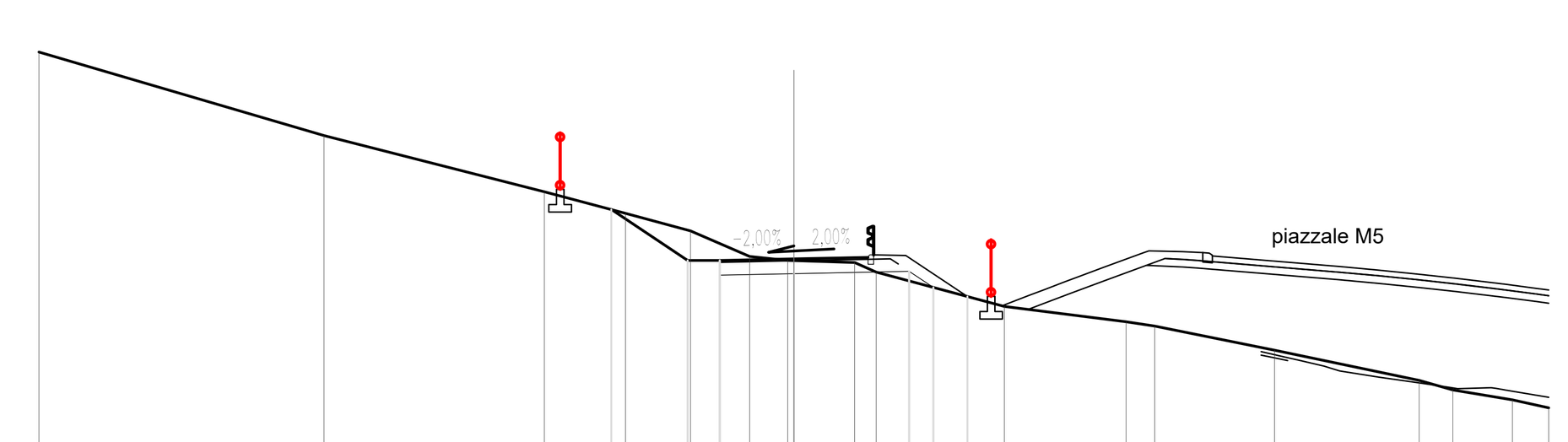

SCALA 1:200

QT.RIF. 413,000

QUOTE TERRENO	433,70 431,49 430,00 429,43 428,96 428,29 428,18 428,17 428,12 427,87 426,96 426,55 426,44 425,80 425,00 424,75 424,48 424,27
DIST.PARZ. TERRENO	7,55 5,84 2,15 1,72 1,57 1,01 1,61 0,57 3,39 3,22 0,76 3,17 3,83 0,90 1,58 0,96
QUOTE PROGETTO	429,53 428,18 428,18 428,18 427,79 427,83 427,89 427,46 427,22
DIST.PARZIALI PROGETTO	2,02 0,85 1,96 3,05 0,64 0,90
QUOTE PAVIMENTAZIONE	428,18 428,18 428,22 428,25 428,33 428,31 427,22
DIST. PARZ. PAVIMENTAZIONE	1,71 1,71 0,85 1,64

Accesso M5
SEZIONE N.: 12
QT. PROGETTO: 428,191
DIST.PROG.: 100,935
DIST.PREC.: 4,189
DIST.SUCC.: 3,316

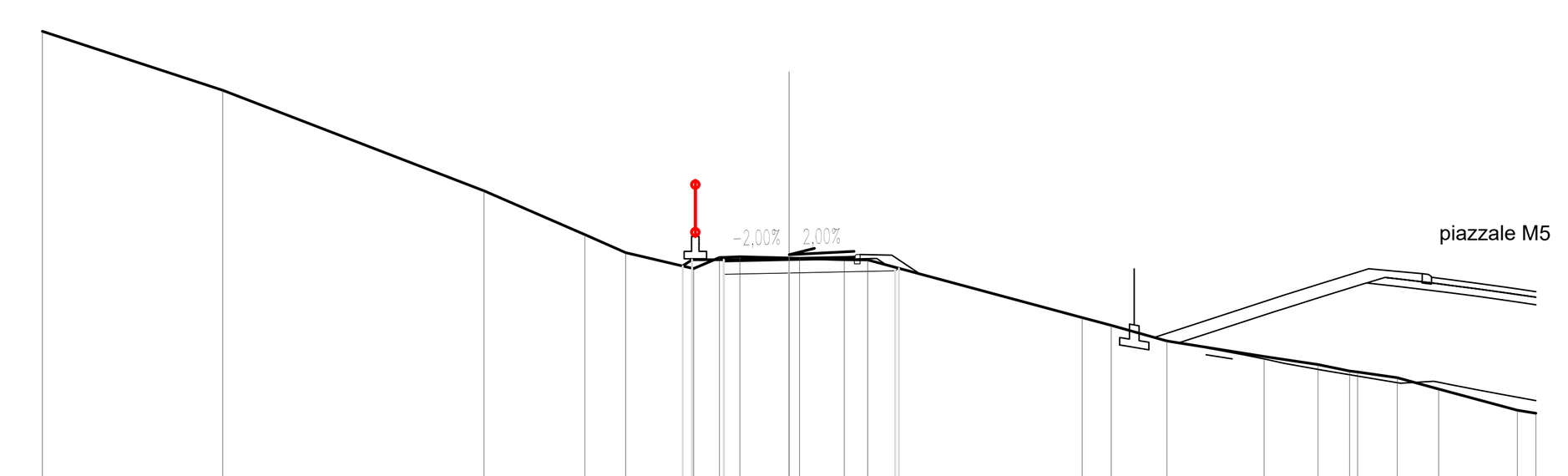

SCALA 1:200

QT.RIF. 412,000

QUOTE TERRENO	434,27 432,69 430,00 428,83 428,35 427,92 428,22 428,24 428,20 428,20 428,16 428,15 426,61 426,40 425,98 425,56 425,35 425,18 425,15 425,00 424,69 424,13 424,04
DIST.PARZ. TERRENO	4,83 7,00 2,70 1,09 1,82 0,69 0,55 1,32 1,20 0,62 5,75 0,78 1,49 2,60 1,44 0,85 1,06 1,11 2,11 0,50
QUOTE PROGETTO	427,99 428,16 427,77 428,16 428,16 427,80 427,86 427,93
DIST.PARZIALI PROGETTO	0,85 1,75 2,84
QUOTE PAVIMENTAZIONE	428,16 428,16 428,19 428,22 428,30 428,28 427,78
DIST. PARZ. PAVIMENTAZIONE	1,50 1,50 0,85 0,76

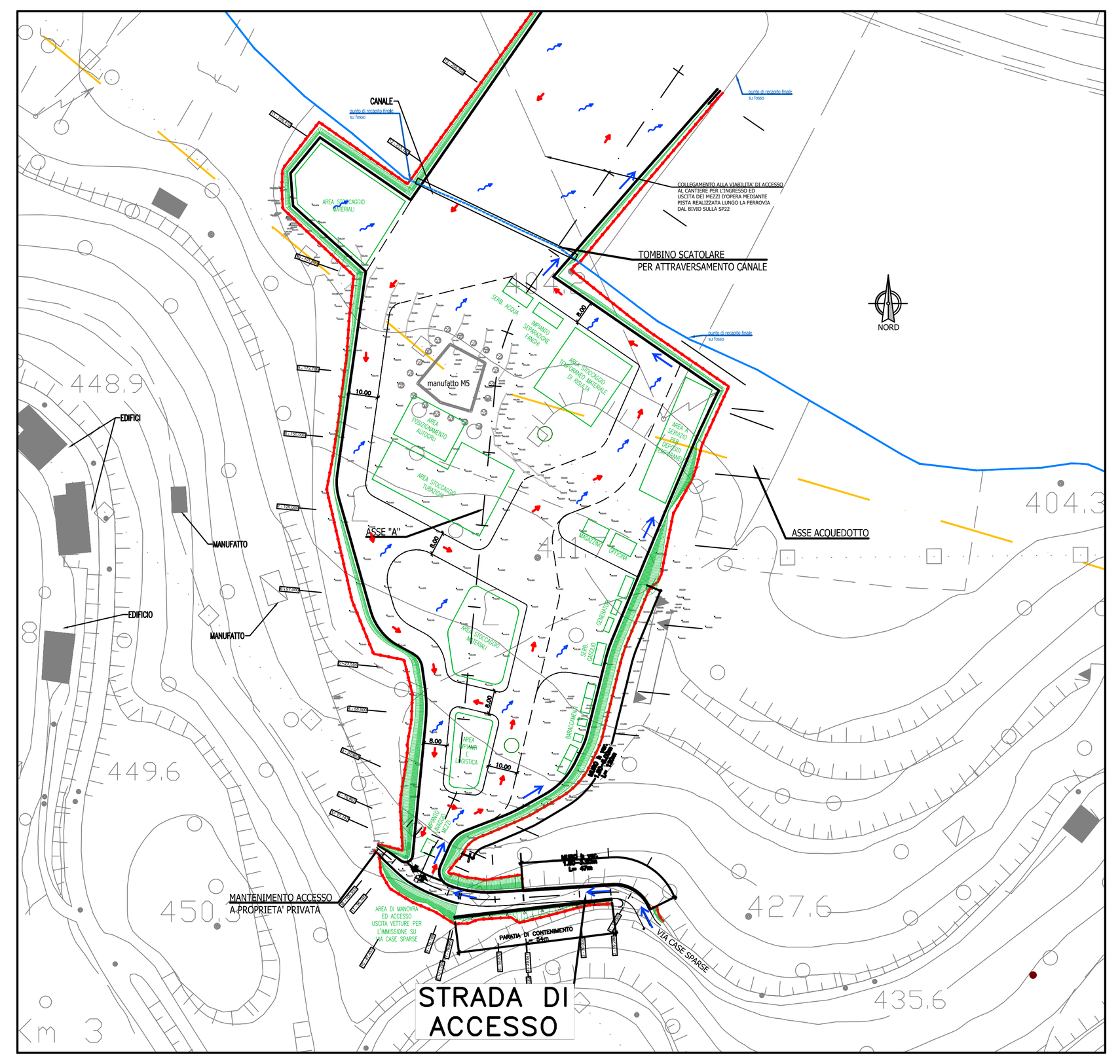

PRESIDENZA DEL CONSIGLIO DEI MINISTRI

MESSA IN SICUREZZA DEL SISTEMA ACQUEDOTTISTICO DEL PESCHIERA PER L'APPROVVIGIONAMENTO IDRICO DI ROMA CAPITALE E DELL'AREA METROPOLITANA

IL COMMISSARIO STRAORDINARIO ING. PhD MASSIMO SESSA

SUB COMMISSARIO ING. MASSIMO PATERNOSTRO

acea acqua — ACEA ATO 2 SPA

acea ingegneria e servizi

IL RESPONSABILE DEL PROCEDIMENTO
Ing. PhD Alessia Delle Site

SUPPORTO AL RESPONSABILE DEL PROCEDIMENTO
Dott. Avv. Vittorio Gennari
Sig.ra Claudia Iacobelli
Ing. Barnaba Paglia

CONSULENTE
Ing. Biagio Eramo

ELABORATO
A194PD MA5 D255 0

COD. ATO2 APE10116

DATA OTTOBRE 2022 — SCALA 1:200

Progetto di sicurezza e ammodernamento dell'approvvigionamento della città metropolitana di Roma
"Messa in sicurezza e ammodernamento del sistema idrico del Peschiera",
L.n.108/2021, ex DL n.77/2021 art. 44 Allegato IV

AGG. N.	DATA	NOTE	FIRMA
1			
2			
3			
4			
5			
6			
7			

NUOVO TRONCO SUPERIORE ACQUEDOTTO DEL PESCHIERA
dalle Sorgenti alla Centrale di Salisano

CUP G33E17000400006

PROGETTO DEFINITIVO

TEAM DI PROGETTAZIONE

CAPO PROGETTO Ing. Angelo Marchetti
IDRAULICA Ing. Eugenio Benedini
GEOLOGIA E IDROGEOLOGIA Geol. Stefano Tosti
GEOTECNICA E STRUTTURE Ing. Angelo Marchetti
ASPETTI AMBIENTALI Ing. Nicoletta Stracqualursi
ATTIVITA' TECNICHE DI SUPPORTO Geom. Stefano Francisci
ATTIVITA' PATRIMONIALI Geom. Fabio Pompei

Hanno collaborato:
Ing. Geol. Eliseo Paolini
Ing. Viviana Angeloro
Ing. Matteo Botticelli
Ing. PhD Chiara Petrelli
Paes. Fabiola Gennaro
Ing. Roberto Biagi
Ing. Claudio Lorusso
Geol. PhD Paolo Caporossi
Geol. Simone Febo
Geol. Yousef Abu Sabha
Geol. Filippo Arsie
Ing. Francesca Gizzi
Geom. Mirco Firinu
Geom. Mariano Troisi
Geom. Valerio Di Carlo
Geom. Fabio Frezza
Geom. Irene Crialesi
Geom. Messito Roberto Zappalà
Geom. Veronica Ceccarelli

NUOVE OPERE DI DERIVAZIONE

OPERE DI ATTRAVERSAMENTO DELLA PIANA DI SAN VITTORINO – MANUFATTO M5 – SEZIONI TRASVERSALI STRADA DI ACCESSO – TAV 2/2