ASSE STRADA DI ACCESSO NODO S
SEZIONE N.: 1
QT. PROGETTO: 426,102
DIST.PROG.: 13,069
DIST.PREC.: 13,069
DIST.SUCC.: 20,971

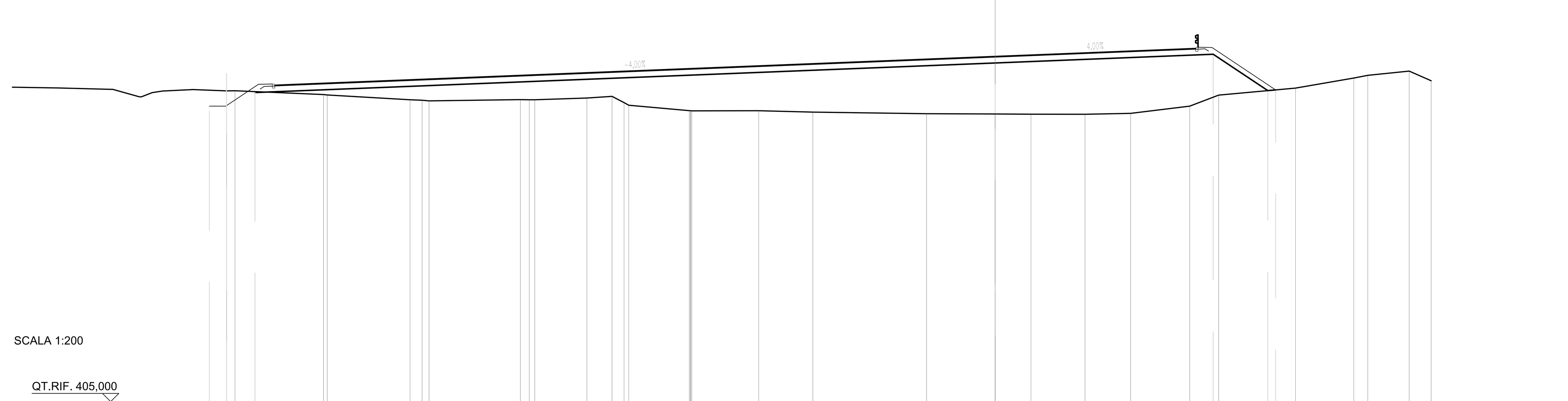

SCALA 1:200

QT.RIF. 405,000

QUOTE TERRENO	423,99 424,00 423,77 423,74 423,45 423,42 423,39 423,46 423,45 423,45 423,56 423,66 423,28 423,11 422,79 422,79 422,78 422,78 422,78 422,70 422,60 422,58 422,57 422,56 422,62 423,06 423,73 424,16 424,78 424,95 425,20 424,61
DIST.PARZ. TERRENO	0,51 5,41 5,06 0,73 5,58 0,54 3,18 1,53 0,73 3,70 4,08 3,31 6,95 4,18 2,19 3,30 2,79 3,60 1,77 4,69 3,56 0,85 2,53 1,34 7,37
QUOTE PROGETTO	425,05 423,89 425,70 426,23 424,01 424,05
DIST.PARZIALI PROGETTO	1,74 45,19 13,32 3,34
QUOTE PAVIMENTAZIONE	424,40 424,41 424,38 426,10 426,26 426,66 426,64 424,05
DIST. PARZ. PAVIMENTAZIONE	0,85 1,15 42,98 4,00 8,39 0,85 3,88

ASSE STRADA DI ACCESSO NODO S
SEZIONE N.: 2
QT. PROGETTO: 424,075
DIST.PROG.: 34,040
DIST.PREC.: 20,971
DIST.SUCC.: 15,960

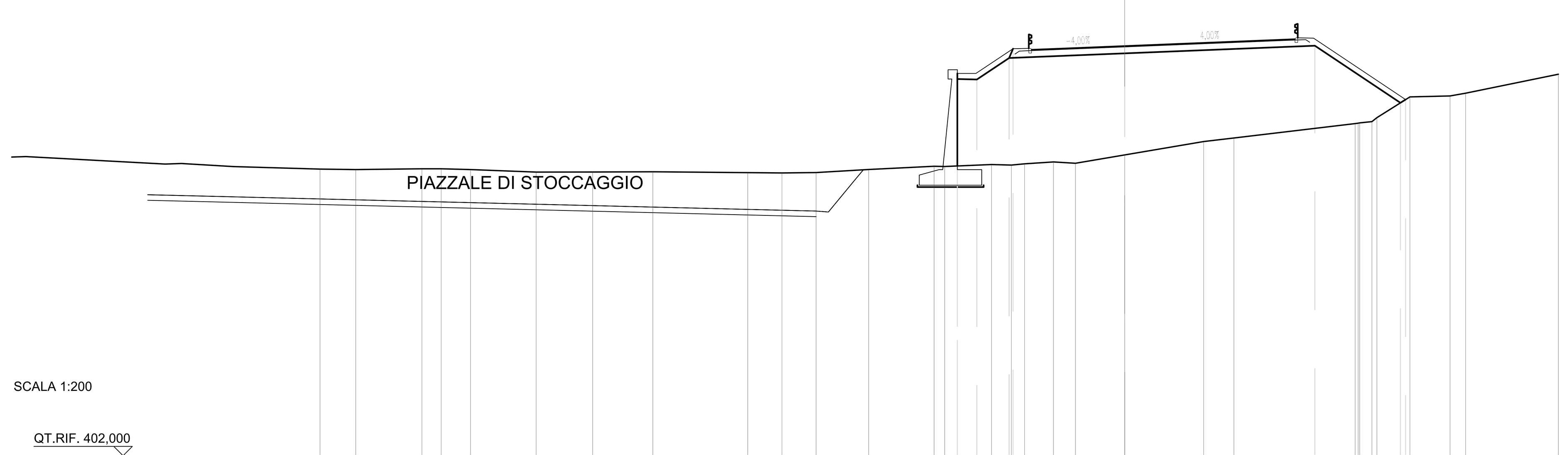

SCALA 1:200

QT.RIF. 402,000

QUOTE TERRENO	417,44 417,41 417,46 417,46 417,41 417,28 417,28 417,30 417,25 417,23 417,25 417,42 417,59 417,58 417,69 417,66 417,72 417,83 417,75 418,20 418,93 419,12 419,89 419,92 419,93 420,00 420,21 421,33 421,38 421,53 422,55
DIST.PARZ. TERRENO	1,93 3,57 1,04 1,58 3,54 3,05 3,24 5,12 1,85 1,84 2,83 3,53 0,57 2,53 1,07 0,72 1,55 1,18 2,66 4,26 1,63 6,54 0,66 1,78 2,17 0,84 5,00
QUOTE PROGETTO	422,29 417,61 422,59 422,27 423,43 423,93 423,68 424,09 421,01 421,18
DIST.PARZIALI PROGETTO	1,05 1,74 6,02 10,25 4,61
QUOTE PAVIMENTAZIONE	422,59 423,93 423,94 423,91 424,08 424,24 424,51 424,50 421,18
DIST. PARZ. PAVIMENTAZIONE	2,00 0,85 1,15 4,02 4,00 5,33 0,85 4,96

ASSE STRADA DI ACCESSO NODO S
SEZIONE N.: 3
QT. PROGETTO: 421,362
DIST.PROG.: 50,000
DIST.PREC.: 15,960
DIST.SUCC.: 8,000

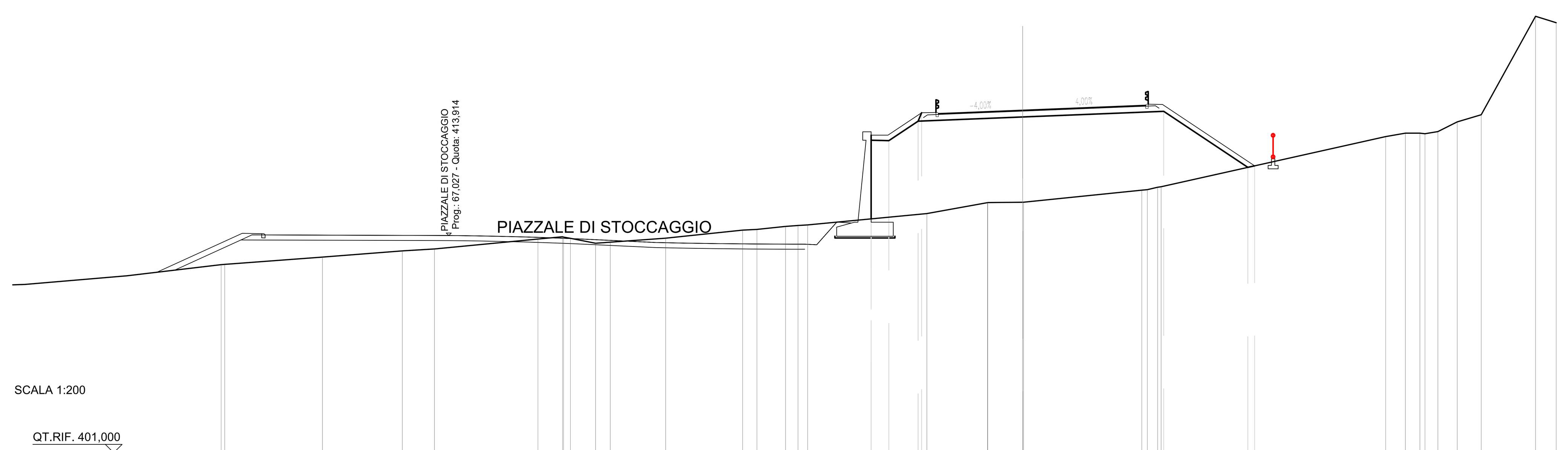

SCALA 1:200

QT.RIF. 401,000

QUOTE TERRENO	412,63 413,00 413,12 413,70 413,84 413,82 413,75 413,46 413,52 413,76 414,24 414,28 414,46 414,51 414,55 415,22 415,87 415,87 415,89 415,89 416,61 416,64 416,79 416,82 419,80 420,00 420,00 419,97 420,10 420,67 421,09 426,95 426,57
DIST.PARZ. TERRENO	4,75 1,91 6,15 1,46 1,49 0,88 3,29 4,57 0,85 1,70 0,74 0,57 7,08 3,60 2,07 7,03 0,61 13,34 1,17 0,86 0,77 1,15 1,43 3,23 1,23
QUOTE PROGETTO	414,91 419,58 419,88 419,55 420,71 421,22 420,96 421,30 417,97 418,06
DIST.PARZIALI PROGETTO	1,05 1,74 6,00 8,38 4,99
QUOTE PAVIMENTAZIONE	419,88 421,22 421,23 421,20 421,36 421,52 421,72 421,71 418,06
DIST. PARZ. PAVIMENTAZIONE	2,00 0,85 1,15 4,00 4,00 3,46 0,85 5,47

ASSE STRADA DI ACCESSO NODO S
SEZIONE N.: 4
QT. PROGETTO: 420,002
DIST.PROG.: 58,000
DIST.PREC.: 8,000
DIST.SUCC.: 6,310

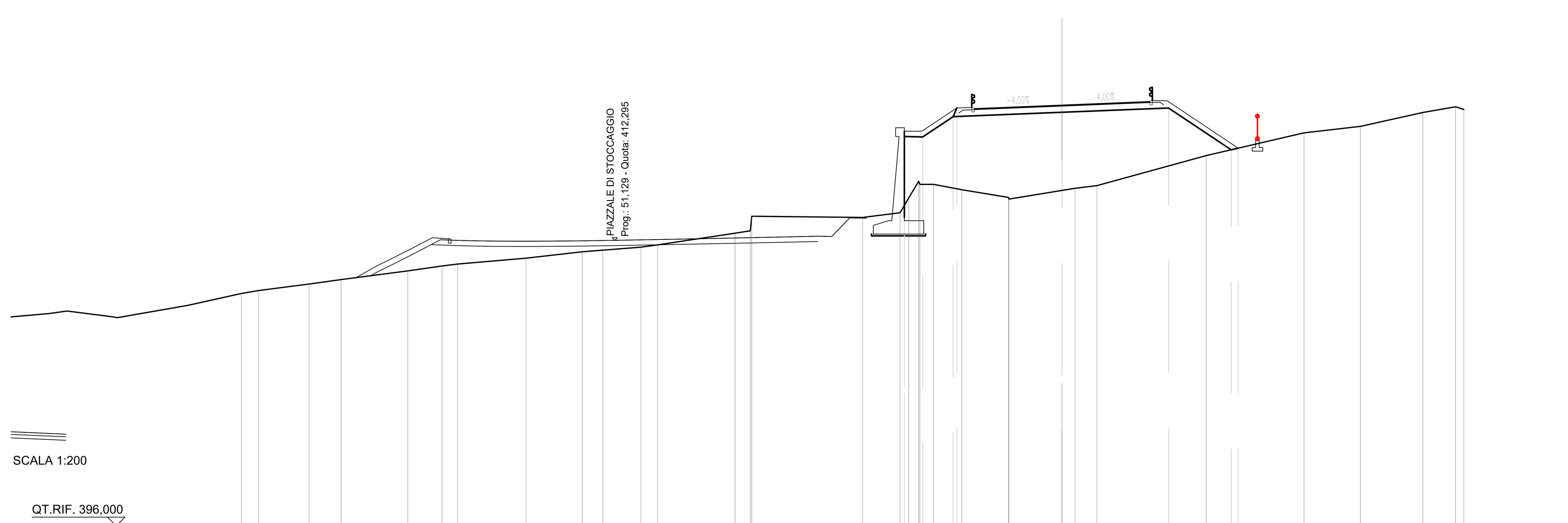

SCALA 1:200

QT.RIF. 396,000

QUOTE TERRENO	409,26 409,43 409,80 410,05 410,55 410,83 410,94 411,28 411,64 411,74 411,90 412,04 412,70 412,84 413,67 413,60 413,87 414,72 415,66 415,49 415,49 415,18 414,74 414,65 415,14 415,26 415,42 417,13 418,43 418,80 419,59 419,92 419,76
DIST.PARZ. TERRENO	0,99 2,87 1,83 3,81 1,96 0,89 3,90 3,22 1,17 2,18 0,95 4,42 0,87 6,33 2,13 0,50 0,56 0,78 1,61 2,67 3,03 0,74 1,25 6,24 5,59 3,21 3,57 1,87 1,18
QUOTE PROGETTO	414,29 418,22 418,52 418,19 419,35 419,86 419,60 419,85 417,46 417,55
DIST.PARZIALI PROGETTO	1,05 1,74 6,00 6,09 3,57
QUOTE PAVIMENTAZIONE	418,52 419,86 419,87 419,84 420,00 420,16 420,27 420,26 417,55
DIST. PARZ. PAVIMENTAZIONE	2,00 0,85 1,15 4,00 4,00 1,16 0,85 4,05

ASSE STRADA DI ACCESSO NODO S
SEZIONE N.: 5
QT. PROGETTO: 418,930
DIST.PROG.: 64,310
DIST.PREC.: 6,310
DIST.SUCC.: 6,687

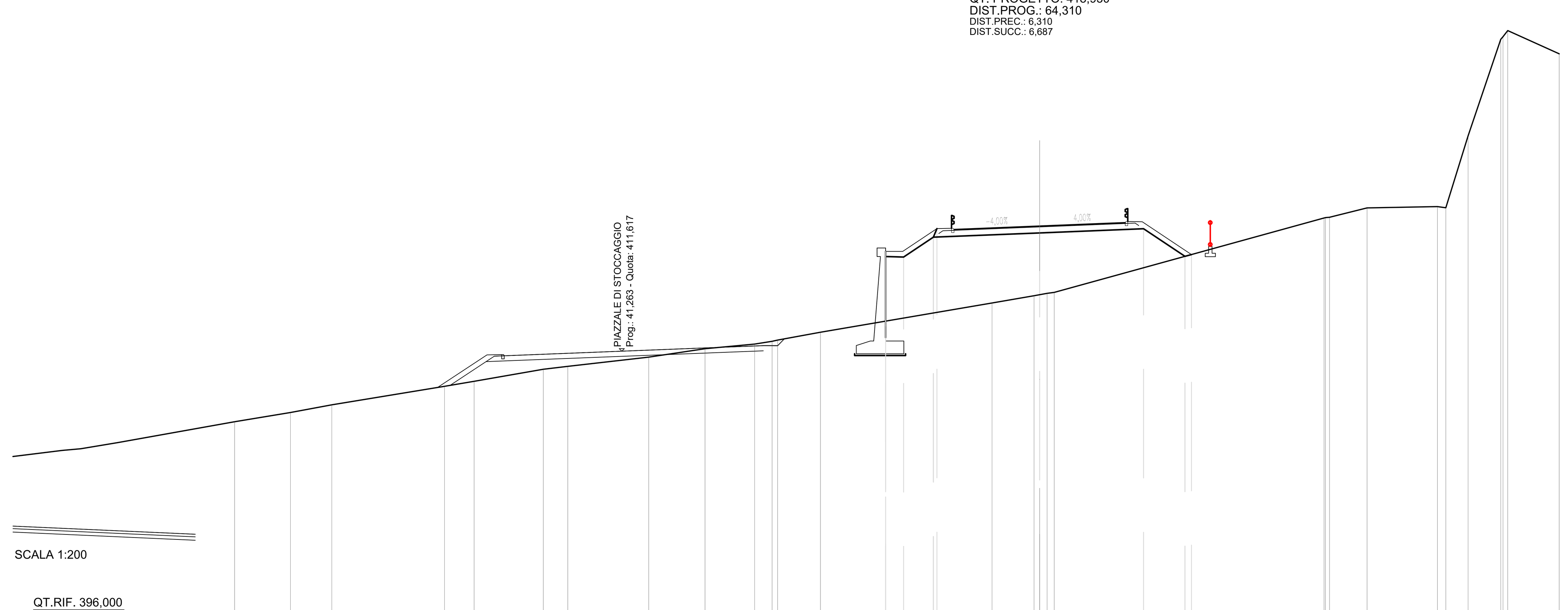

SCALA 1:200

QT.RIF. 396,000

QUOTE TERRENO	408,03 408,48 409,57 409,86 410,56 410,73 411,27 411,76 412,04 412,19 412,27 412,73 414,43 414,86 414,92 415,00 415,05 419,40 419,42 419,44 419,99 420,07 420,00 424,20 429,84 430,00 430,35 429,00
DIST.PARZ. TERRENO	2,42 6,58 1,73 4,04 1,43 4,73 3,29 2,90 1,02 2,50 10,03 2,45 15,77 2,19 4,11 0,49 1,30 1,91 3,01
QUOTE PROGETTO	413,37 417,15 417,45 417,12 418,28 418,78 418,53 418,77 417,16 417,27
DIST.PARZIALI PROGETTO	1,05 1,74 6,00 6,07 2,42
QUOTE PAVIMENTAZIONE	417,45 418,78 418,80 418,77 418,93 419,09 419,20 419,18 417,27
DIST. PARZ. PAVIMENTAZIONE	2,00 0,85 1,15 4,00 4,00 1,15 0,85 2,87

ASSE STRADA DI ACCESSO NODO S
SEZIONE N.: 6
QT. PROGETTO: 417,793
DIST.PROG.: 70,997
DIST.PREC.: 6,687
DIST.SUCC.: 18,152

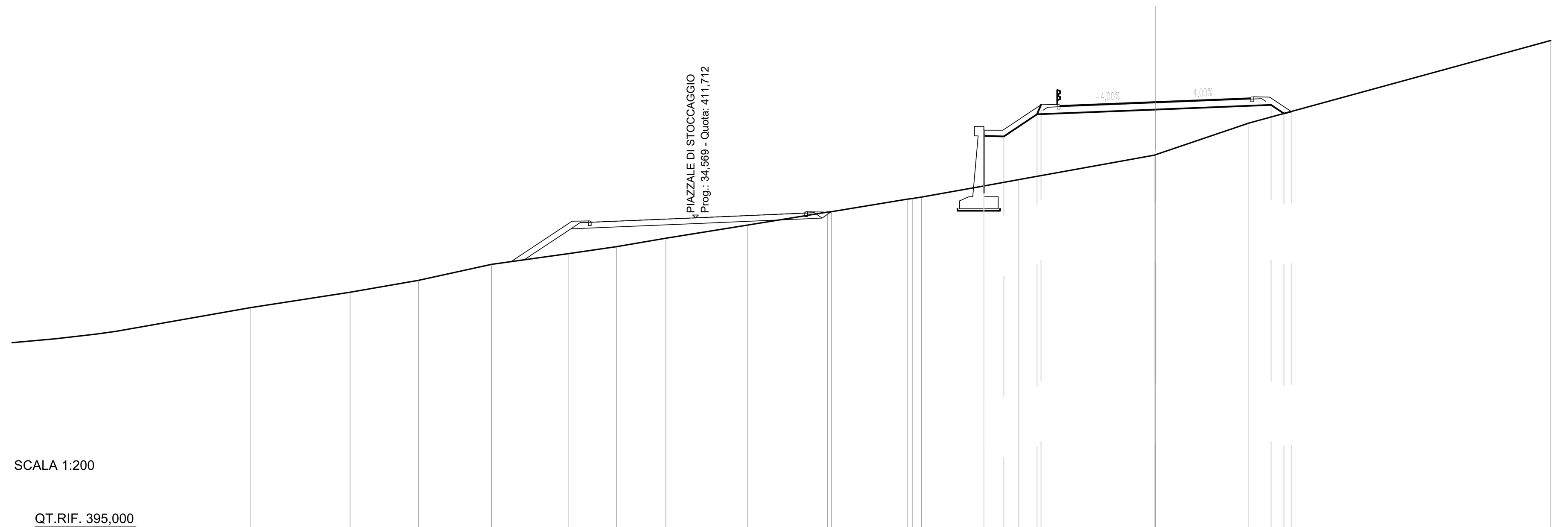

SCALA 1:200

QT.RIF. 395,000

QUOTE TERRENO	407,81 408,43 409,27 409,84 410,20 410,64 411,33 412,01 412,04 412,69 412,73 412,80 413,38 413,72 415,00 415,02 416,68 421,02
DIST.PARZ. TERRENO	3,59 3,84 4,05 2,51 2,58 4,28 4,20 3,98 0,48 3,27 1,84 7,10 4,91 15,85 3,71
QUOTE PROGETTO	413,38 416,01 416,31 415,98 417,14 417,65 417,39 417,64 417,19 417,29
DIST.PARZIALI PROGETTO	1,05 1,74 6,00 6,07 0,67
QUOTE PAVIMENTAZIONE	416,31 417,65 417,66 417,63 417,79 417,95 418,06 418,05 417,29
DIST. PARZ. PAVIMENTAZIONE	2,00 0,85 1,15 4,00 4,00 1,15 0,85 1,13

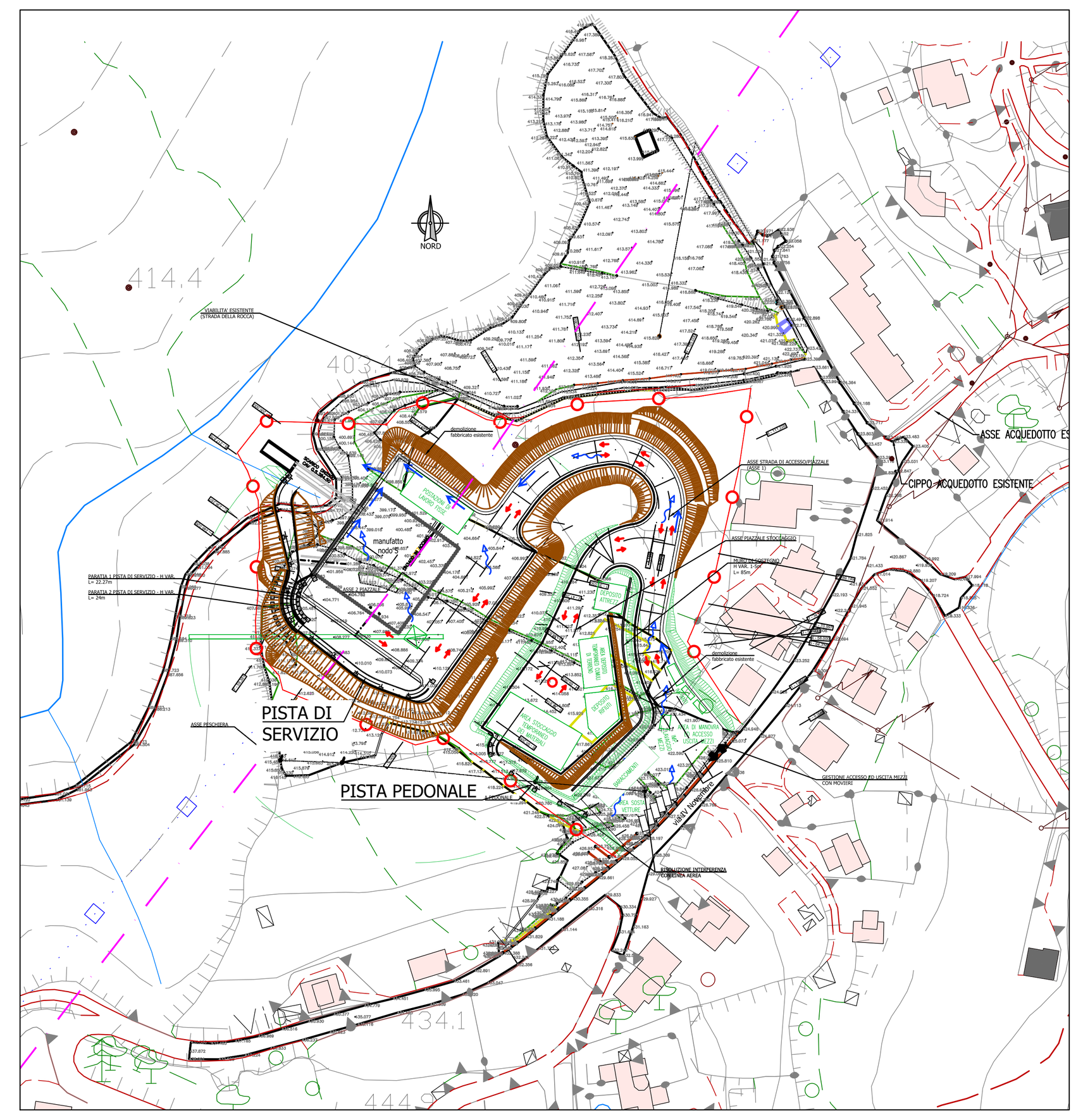

PLANIMETRIA GENERALE

NOTA: Il tratto stradale sarà pavimentato con 5cm strato di usura in conglomerato bituminoso, 15 cm di misto stabilizzato e sottostante fondazione in misto di cava spess. 20 cm

PRESIDENZA DEL CONSIGLIO DEI MINISTRI

MESSA IN SICUREZZA DEL SISTEMA ACQUEDOTTISTICO DEL PESCHIERA PER L'APPROVVIGIONAMENTO IDRICO DI ROMA CAPITALE E DELL'AREA METROPOLITANA

IL COMMISSARIO STRAORDINARIO ING. PhD MASSIMO SESSA

SUB COMMISSARIO ING. MASSIMO PATERNOSTRO

acea acqua
ACEA ATO 2 SPA

acea ingegneria e servizi

IL RESPONSABILE DEL PROCEDIMENTO
Ing. PhD Alessia Delle Site
SUPPORTO AL RESPONSABILE DEL PROCEDIMENTO
Dott. Avv. Vittorio Gennari
Sig.ra Claudia Iacobelli
Ing. Barnaba Paglia

CONSULENTE
Ing. Biagio Eramo

ELABORATO
A194PD MNS D324 0
COD. ATO2 APE10116
DATA OTTOBRE 2022 | SCALA 1:200

Progetto di sicurezza e ammodernamento dell'approvvigionamento della città metropolitana di Roma "Messa in sicurezza e ammodernamento del sistema idrico del Peschiera", L.n.108/2021, ex DL n.77/2021 art. 44 Allegato IV

AGG. N.	DATA	NOTE	FIRMA
1			
2			
3			
4			
5			
6			
7			

NUOVO TRONCO SUPERIORE ACQUEDOTTO DEL PESCHIERA
dalle Sorgenti alla Centrale di Salisano

CUP G33E17000400006

PROGETTO DEFINITIVO

TEAM DI PROGETTAZIONE
CAPO PROGETTO Ing. Angelo Marchetti
IDRAULICA Ing. Eugenio Benedini
GEOLOGIA E IDROGEOLOGIA Geol. Stefano Tosti
GEOTECNICA E STRUTTURE Ing. Angelo Marchetti
ASPETTI AMBIENTALI Ing. Nicoletta Stracqualursi
ATTIVITA' TECNICHE DI SUPPORTO Geom. Stefano Francisci
ATTIVITA' PATRIMONIALI Geom. Fabio Pompei

Hanno collaborato:
Ing. Geol. Eliseo Paolini
Ing. Viviana Angeloro
Ing. Matteo Botticelli
Ing. PhD Chiara Petrelli
Paes. Fabiola Gennaro
Ing. Roberto Biagi
Ing. Claudio Lorusso
Geol. PhD Paolo Caporossi
Geol. Simone Febo
Geol. Yousef Abu Sabha
Geol. Filippo Arsie
Ing. Francesca Gizzi
Geom. Mirco Firinu
Geom. Mariano Troisi
Geom. Valerio Di Carlo
Geom. Fabio Frezza
Geom. Irene Crialesi
Geom. Messito Roberto Zappalà
Geom. Veronica Ceccarelli

NUOVO TRONCO SUPERIORE ACQUEDOTTO DEL PESCHIERA

MANUFATTO AL NODO S – SEZIONI TRASVERSALI STRADA D'ACCESSO TAV 1/2