ASSE PIAZZ POZZO 2
SEZIONE N.: 4
QT. PROGETTO: 266,754
DIST.PROG.: 62,425
DIST.PREC.: 12,425
DIST.SUCC.: 17,575

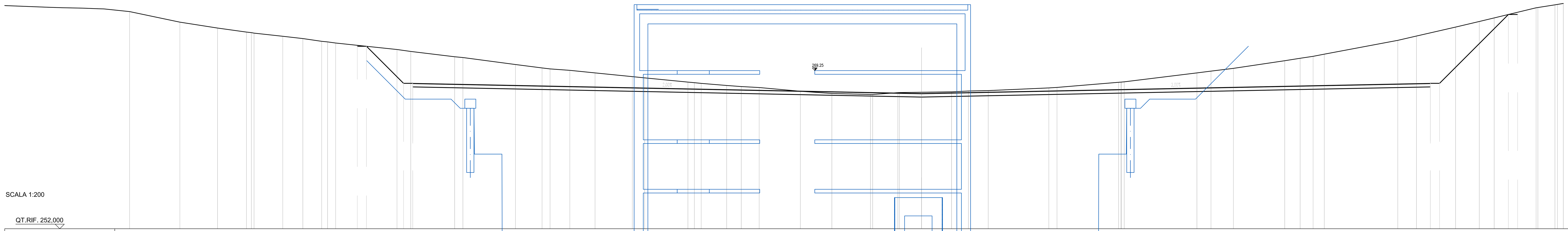

SCALA 1:200

QT.RIF. 252,000

QUOTE TERRENO	275,69 274,54 273,89 273,46 273,39 273,34 273,00 272,75 272,45 272,38 272,26 271,55 271,34 270,76 270,68 269,92 269,54 269,44 269,28 269,00 268,60 268,46 268,00 267,93 267,86 267,63 267,51 267,41 267,00 266,76 266,65 266,65 266,86 266,86 266,89 266,94 267,02 267,07 267,36 267,42 267,98 268,00 268,00 268,03 269,00 269,20 269,50 270,33 270,60 270,81 271,04 272,56 273,02 274,00 274,61 275,00 276,11 276,13 276,43 276,47 276,58
DIST.PARZ. TERRENO	5,48 4,10 3,16 0,53 3,13 2,19 2,06 0,64 0,89 6,69 1,50 4,79 0,90 5,73 2,90 0,87 2,15 2,75 4,07 1,34 4,72 0,71 0,74 2,77 1,60 1,95 4,49 3,44 4,21 2,75 2,41 3,27 1,84 2,16 6,61 0,89 6,72 7,93 1,53 2,44 5,60 1,68 1,42 1,22 8,01 2,03 4,27 2,58 1,63 4,57 1,86 0,64
QUOTE PROGETTO	271,90 271,91 271,90 267,86 267,47 267,86 267,86 266,36 267,47 267,86 267,86 267,86 275,38 275,38 275,38
DIST.PARZIALI PROGETTO	1,00 4,04 1,00 55,50 55,50 1,00 7,51 1,00
QUOTE PAVIMENTAZIONE	267,86 267,68 266,75 267,68 267,86
DIST. PARZ. PAVIMENTAZIONE	9,00 46,50 46,50 9,00

ASSE PIAZZ POZZO 2
SEZIONE N.: 5
QT. PROGETTO: 267,457
DIST.PROG.: 80,000
DIST.PREC.: 17,575
DIST.SUCC.: 15,500

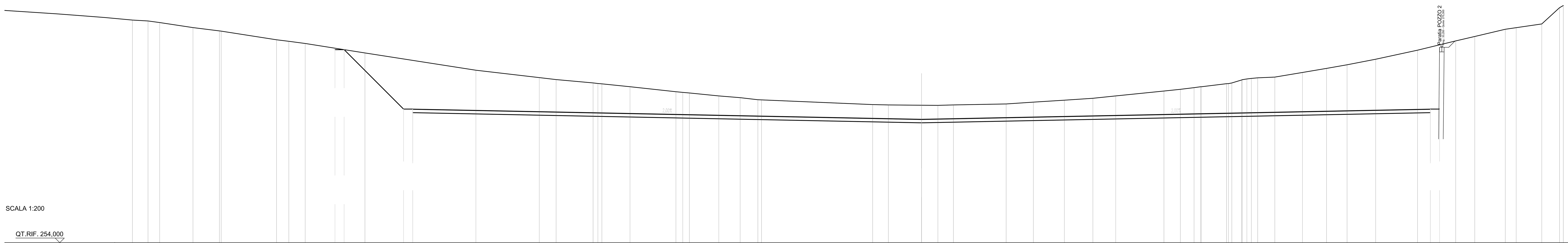

SCALA 1:200

QT.RIF. 254,000

QUOTE TERRENO	278,27 278,18 278,00 277,45 277,09 277,06 276,12 275,95 275,72 274,69 272,80 272,00 271,78 271,42 271,35 271,32 271,00 270,46 270,38 270,32 270,00 269,81 269,59 269,57 269,05 269,02 268,99 268,97 269,02 269,13 269,32 269,54 269,74 270,00 270,53 270,72 270,90 271,00 271,00 271,33 271,34 271,41 271,73 271,77 271,85 271,91 271,97 272,05 272,56 273,00 273,40 274,00 274,99 276,00 276,48 277,27 277,44 277,85 279,62 279,65
DIST.PARZ. TERRENO	1,70 1,27 3,63 2,88 6,04 1,34 1,78 6,52 12,10 6,91 1,84 4,03 0,52 3,07 5,01 0,75 0,72 3,21 2,33 1,93 12,12 1,71 3,62 1,78 1,69 5,75 2,97 3,38 3,11 2,49 5,26 1,79 1,49 0,70 2,75 1,06 0,51 0,49 0,69 1,87 3,01 2,62 2,24 3,12 4,56 4,17 2,07 3,33 1,19 2,79 1,94
QUOTE PROGETTO	275,05 275,05 275,05 268,57 268,18 268,57 268,57 267,07 268,18 268,57 268,57 268,57
DIST.PARZIALI PROGETTO	1,00 6,48 1,00 55,50 55,50 1,00
QUOTE PAVIMENTAZIONE	268,57 268,39 267,46 268,39 268,57
DIST. PARZ. PAVIMENTAZIONE	9,00 46,50 46,50 9,00

ASSE PIAZZ POZZO 2
SEZIONE N.: 6
QT. PROGETTO: 268,077
DIST.PROG.: 95,500
DIST.PREC.: 15,500
DIST.SUCC.: 4,500

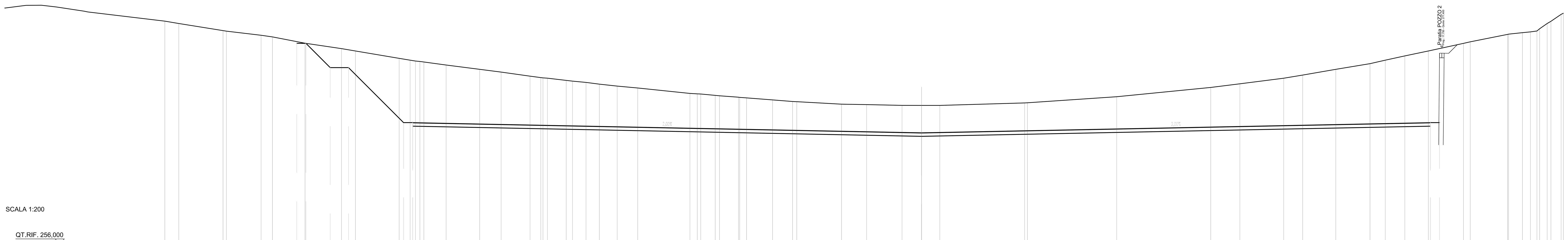

SCALA 1:200

QT.RIF. 256,000

QUOTE TERRENO	280,26 280,00 279,22 279,16 278,72 278,54 277,85 277,26 277,00 276,20 276,00 275,91 275,86 275,80 275,47 275,00 274,70 274,25 274,10 274,07 274,03 273,79 273,71 273,57 273,38 273,17 272,96 272,37 272,33 272,31 272,16 272,11 271,96 271,94 271,88 271,66 271,49 271,47 271,20 271,15 271,07 271,06 271,06 271,33 271,35 272,01 273,02 273,42 274,03 274,37 275,00 275,62 276,00 276,46 277,00 277,83 278,00 278,81 278,84 279,00 279,08 279,18 279,43 280,00 280,24 281,00 281,12
DIST.PARZ. TERRENO	1,52 4,82 3,78 1,23 3,56 3,97 1,53 4,77 1,19 0,58 0,48 2,43 3,66 2,34 3,15 1,18 0,49 2,05 0,68 1,48 1,46 1,94 2,24 5,70 0,79 1,58 2,07 0,76 2,84 2,18 4,88 2,74 3,86 2,13 1,99 9,25 9,73 10,26 3,18 4,78 2,07 3,61 3,73 1,67 2,14 2,56 3,83 0,74 4,07 1,51 0,87 0,71 0,81 1,11
QUOTE PROGETTO	277,83 277,83 277,83 275,19 275,19 269,19 268,80 269,19 269,19 267,69 268,80 269,19 269,19 269,19
DIST.PARZIALI PROGETTO	1,00 2,65 2,00 6,00 1,00 55,50 55,50 1,00
QUOTE PAVIMENTAZIONE	269,19 269,01 268,08 269,01 269,19
DIST. PARZ. PAVIMENTAZIONE	9,00 46,50 46,50 9,00

NOTA: Il piazzale sarà pavimentato con 15 cm di misto stabilizzato e sottostante fondazione in misto di cava spess. 20 cm

PRESIDENZA DEL CONSIGLIO DEI MINISTRI

MESSA IN SICUREZZA DEL SISTEMA ACQUEDOTTISTICO DEL PESCHIERA PER L'APPROVVIGIONAMENTO IDRICO DI ROMA CAPITALE E DELL'AREA METROPOLITANA

IL COMMISSARIO STRAORDINARIO ING. PhD MASSIMO SESSA

SUB COMMISSARIO ING. MASSIMO PATERNOSTRO

acea acqua — ACEA ATO 2 SPA

acea ingegneria e servizi

IL RESPONSABILE DEL PROCEDIMENTO
Ing. PhD Alessia Delle Site

SUPPORTO AL RESPONSABILE DEL PROCEDIMENTO
Dott. Avv. Vittorio Gennari
Sig.ra Claudia Iacobelli
Ing. Barnaba Paglia

CONSULENTE
Ing. Biagio Eramo

ELABORATO
A194PD PZ2 D335 0
COD. ATO2 APE10116
DATA OTTOBRE 2022 | SCALA 1:200

Progetto di sicurezza e ammodernamento dell'approvvigionamento della città metropolitana di Roma "Messa in sicurezza e ammodernamento del sistema idrico del Peschiera", L.n.108/2021, ex DL n.77/2021 art. 44 Allegato IV

AGG. N.	DATA	NOTE	FIRMA
1			
2			
3			
4			
5			
6			
7			

NUOVO TRONCO SUPERIORE ACQUEDOTTO DEL PESCHIERA
dalle Sorgenti alla Centrale di Salisano

CUP G33E17000400006

PROGETTO DEFINITIVO

TEAM DI PROGETTAZIONE

CAPO PROGETTO Ing. Angelo Marchetti
IDRAULICA Ing. Eugenio Benedini
GEOLOGIA E IDROGEOLOGIA Geol. Stefano Tosti
GEOTECNICA E STRUTTURE Ing. Angelo Marchetti
ASPETTI AMBIENTALI Ing. Nicoletta Stracqualursi
ATTIVITA' TECNICHE DI SUPPORTO Geom. Stefano Francisci
ATTIVITA' PATRIMONIALI Geom. Fabio Pompei

Hanno collaborato:
Ing. Geol. Eliseo Paolini
Ing. Viviana Angeloro
Ing. Matteo Botticelli
Ing. PhD Chiara Petrelli
Paes. Fabiola Gennaro
Ing. Roberto Biagi
Ing. Claudio Lorusso
Geol. PhD Paolo Caporossi
Geol. Simone Febo
Geol. Yousef Abu Sabha
Geol. Filippo Arsie
Ing. Francesca Gizzi
Geom. Mirco Firinu
Geom. Mariano Troisi
Geom. Valerio Di Carlo
Geom. Fabio Frezza
Geom. Irene Crialesi
Geom. Messito Roberto Zappalà
Geom. Veronica Ceccarelli

OPERE DI SORPASSO CENTRALE DI SALISANO

POZZO DI DISSIPAZIONE 2 – SEZIONI TRASVERSALI PIAZZALE TAV 2/4