STRADA CANTIERE
SEZIONE N.: 2
QT. PROGETTO: 412,825
DIST.PROG.: 9,268
DIST.PREC.: 9,268
DIST.SUCC.: 11,231

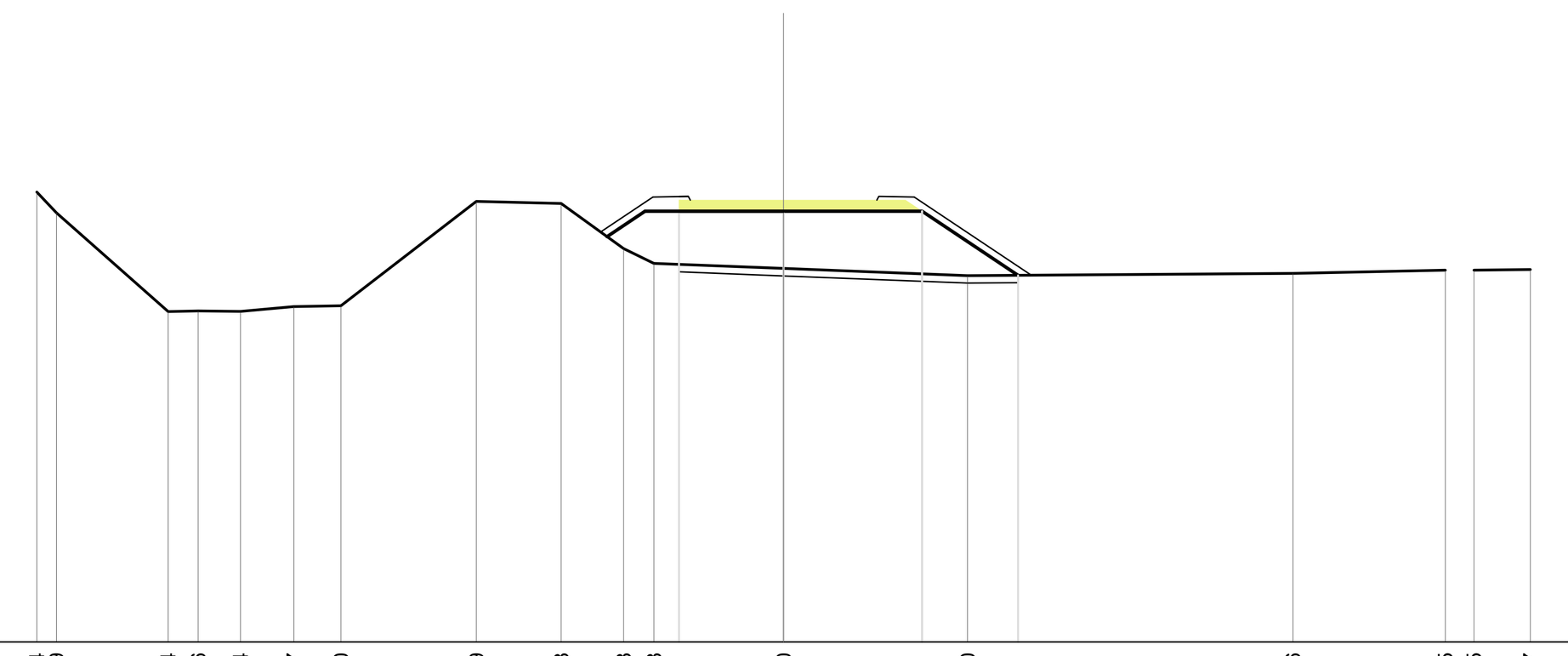

SCALA 1:200

QT.RIF. 401,000

QUOTE TERRENO	413,04 412,49 409,84 409,86 409,84 409,97 410,00 412,79 412,73 411,53 411,13 411,00 410,80 410,86 410,95 410,95 410,97
DIST.PARZ. TERRENO	0,53 2,99 0,80 1,13 1,43 1,26 3,63 2,27 1,67 0,81 3,47 4,93 8,71 4,08 0,77 1,51
QUOTE PROGETTO	412,53 412,53 412,53 410,81
DIST.PARZIALI PROGETTO	2,80 3,71 2,57
QUOTE PAVIMENTAZIONE	412,92 412,93 412,83 412,83 412,83 412,93 412,91 410,82
DIST. PARZ. PAVIMENTAZIONE	2,50 2,50 0,95 3,13

STRADA CANTIERE
SEZIONE N.: 3
QT. PROGETTO: 412,858
DIST.PROG.: 20,498
DIST.PREC.: 11,231
DIST.SUCC.: 29,502

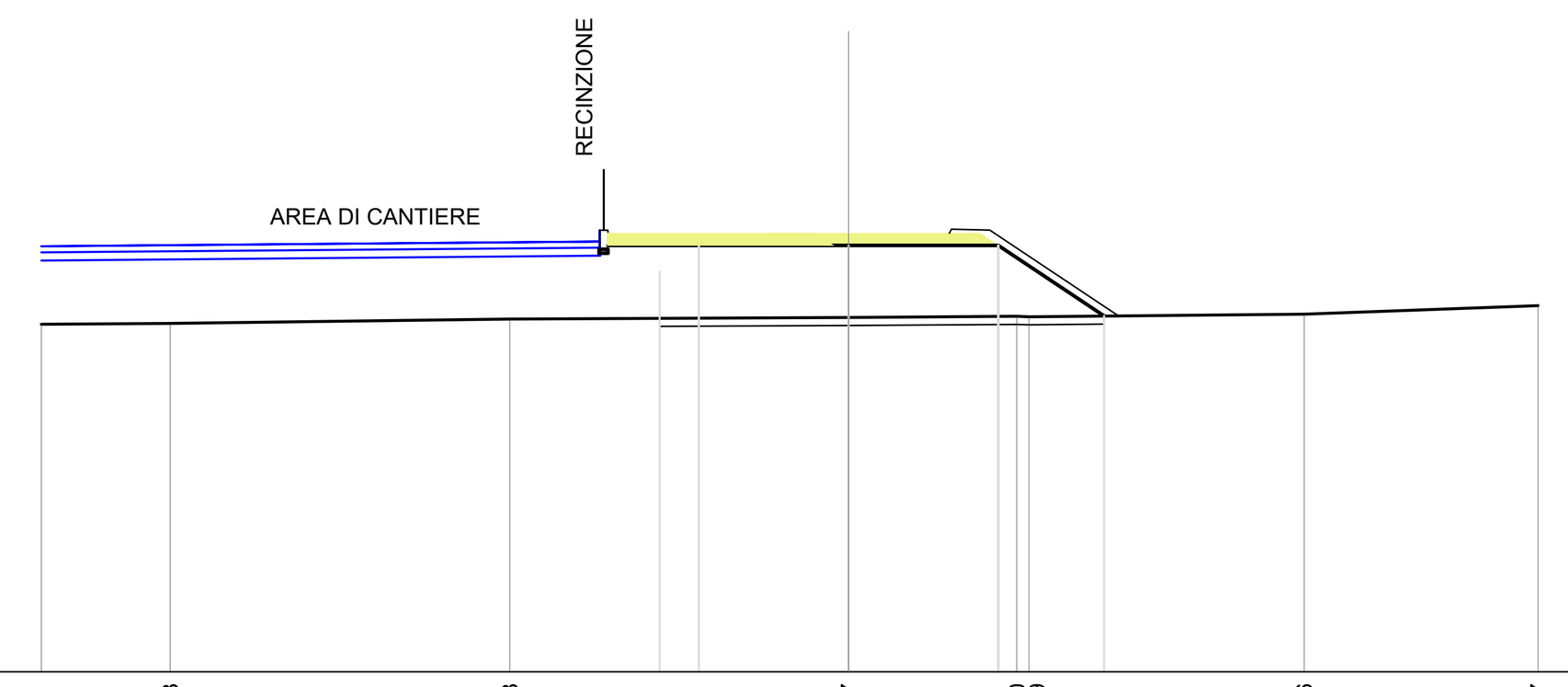

SCALA 1:200

QT.RIF. 402,000

QUOTE TERRENO	410,61 410,63 410,73 410,77 410,80 410,79 410,86 411,07
DIST.PARZ. TERRENO	3,19 8,42 8,39 4,17 6,81 5,80
QUOTE PROGETTO	411,91 412,56 412,56 412,56 410,81
DIST.PARZIALI PROGETTO	0,97 3,71 3,71 2,62
QUOTE PAVIMENTAZIONE	412,15 412,94 412,96 412,86 412,86 412,86 412,96 412,94 410,81
DIST. PARZ. PAVIMENTAZIONE	1,18 0,95 2,50 2,50 0,95 3,19

STRADA CANTIERE
SEZIONE N.: 4
QT. PROGETTO: 412,942
DIST.PROG.: 50,000
DIST.PREC.: 29,502
DIST.SUCC.: 31,881

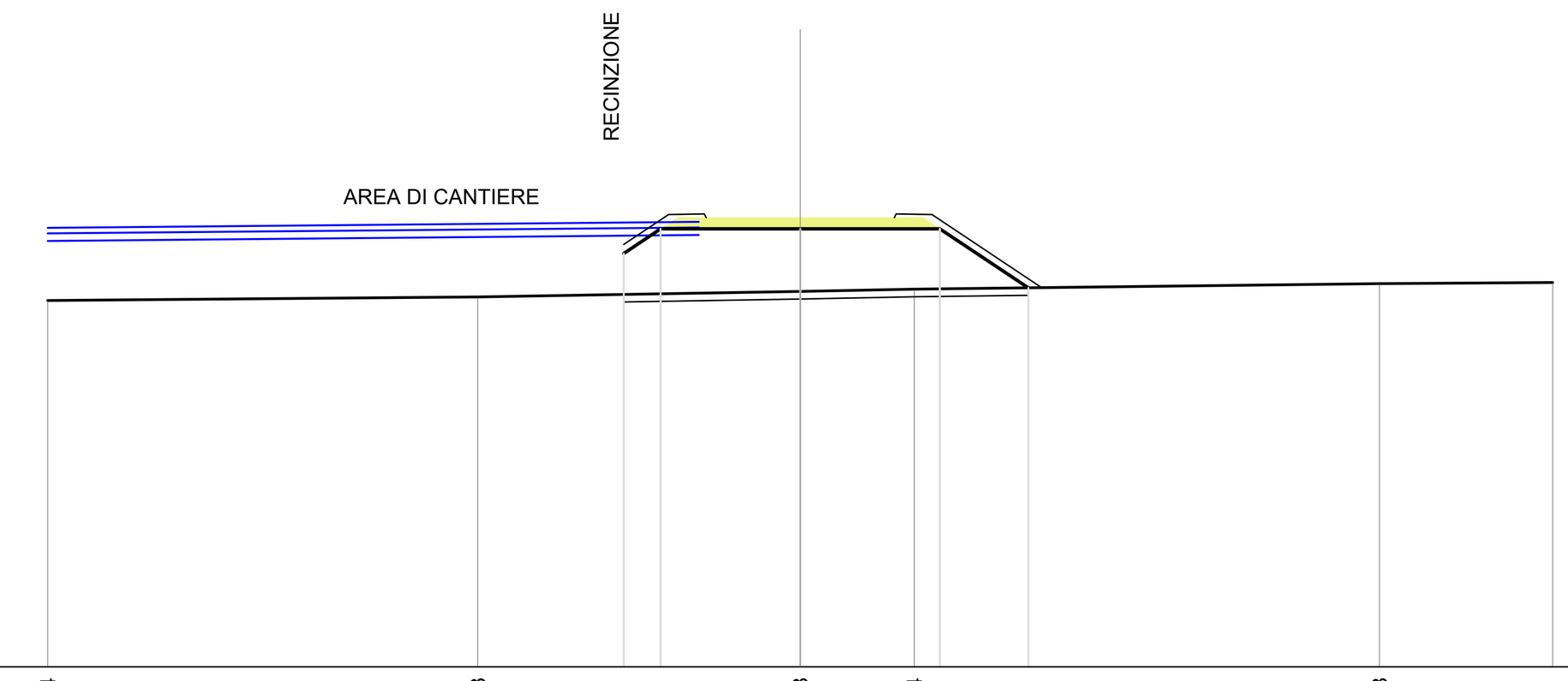

SCALA 1:200

QT.RIF. 401,000

QUOTE TERRENO	410,74 410,83 410,98 411,04 411,18 411,21
DIST.PARZ. TERRENO	11,43 8,57 3,03 12,36 4,61
QUOTE PROGETTO	411,99 412,64 412,64 412,64 411,07
DIST.PARZIALI PROGETTO	0,98 3,71 3,71 2,35
QUOTE PAVIMENTAZIONE	412,23 413,02 413,04 412,94 412,94 412,94 413,04 413,02 411,08
DIST. PARZ. PAVIMENTAZIONE	1,19 0,95 2,50 2,50 0,95 2,92

STRADA CANTIERE
SEZIONE N.: 5
QT. PROGETTO: 413,034
DIST.PROG.: 81,881
DIST.PREC.: 31,881
DIST.SUCC.: 19,383

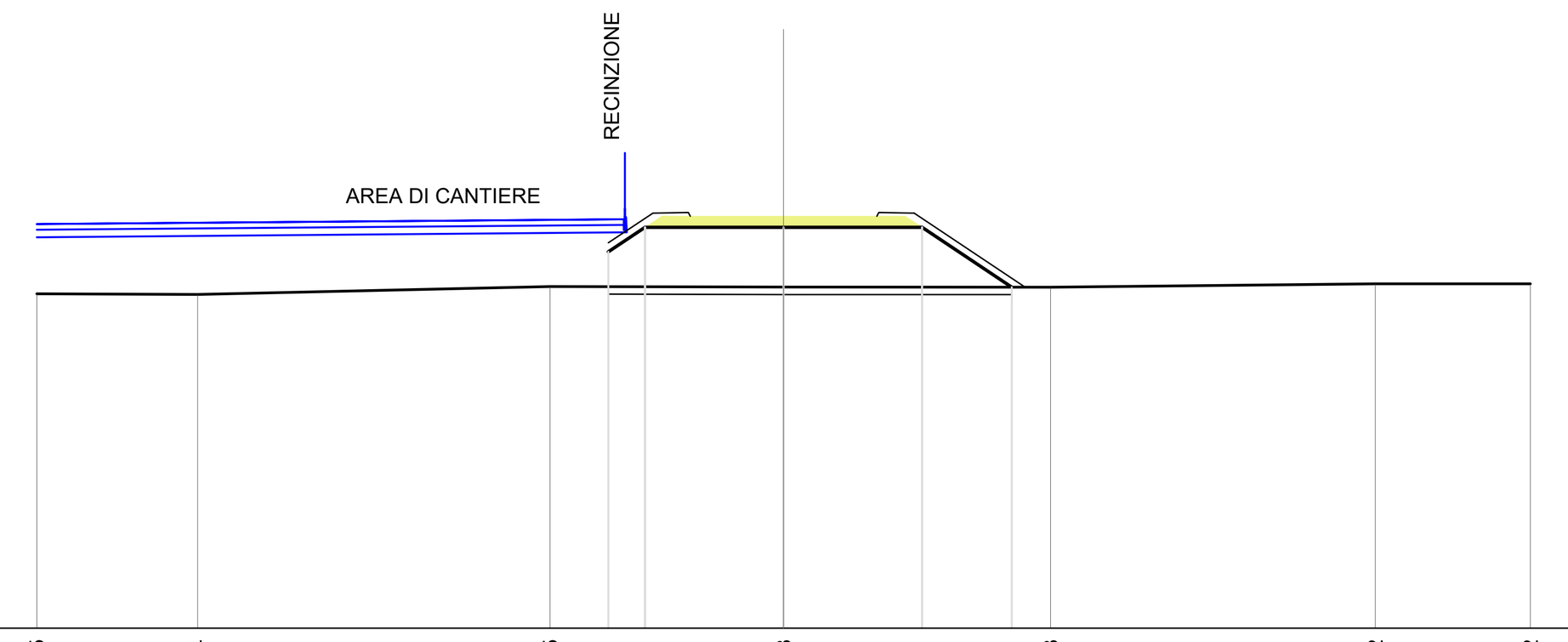

SCALA 1:200

QT.RIF. 402,000

QUOTE TERRENO	410,95 410,94 411,15 411,13 411,13 411,22 411,22
DIST.PARZ. TERRENO	4,31 9,44 6,25 7,15 8,70 4,15
QUOTE PROGETTO	412,08 412,73 412,73 412,73 411,13
DIST.PARZIALI PROGETTO	0,98 3,71 3,71 2,40
QUOTE PAVIMENTAZIONE	412,32 413,11 413,13 413,03 413,03 413,03 413,13 413,11 411,13
DIST. PARZ. PAVIMENTAZIONE	1,19 0,95 2,50 2,50 0,95 2,97

STRADA CANTIERE
SEZIONE N.: 6
QT. PROGETTO: 412,968
DIST.PROG.: 101,265
DIST.PREC.: 19,383
DIST.SUCC.: 23,735

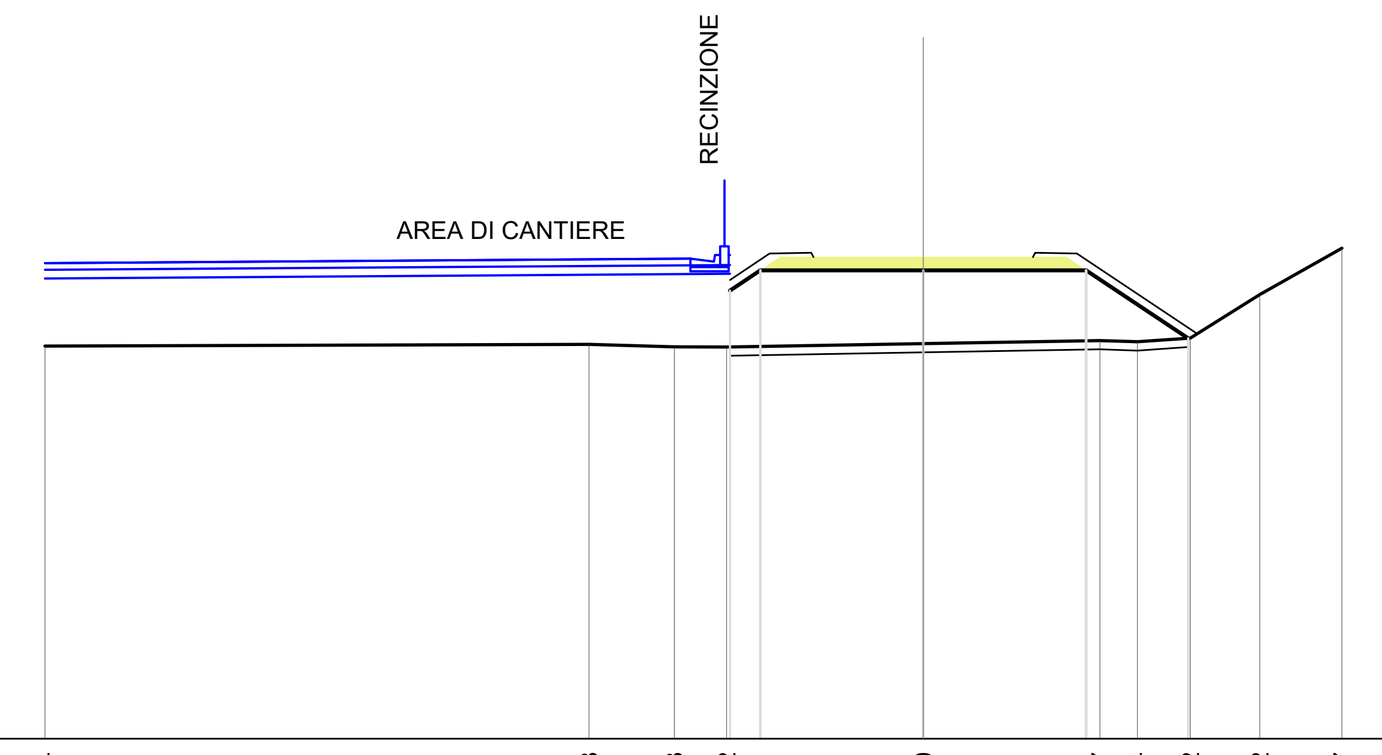

SCALA 1:200

QT.RIF. 402,000

QUOTE TERRENO	410,94 410,98 410,93 410,92 411,00 411,07 411,04 411,12 412,12 413,17
DIST.PARZ. TERRENO	12,39 1,94 1,19 4,48 4,03 0,85 1,20 1,58 1,87
QUOTE PROGETTO	412,21 412,67 412,67 412,67 411,12
DIST.PARZIALI PROGETTO	0,69 3,71 3,71 2,32
QUOTE PAVIMENTAZIONE	412,45 413,05 413,07 412,97 412,97 412,97 413,07 413,05 411,22
DIST. PARZ. PAVIMENTAZIONE	0,90 0,95 2,50 2,50 0,95 2,74

STRADA CANTIERE
SEZIONE N.: 7
QT. PROGETTO: 412,794
DIST.PROG.: 125,000
DIST.PREC.: 23,735
DIST.SUCC.: 23,183

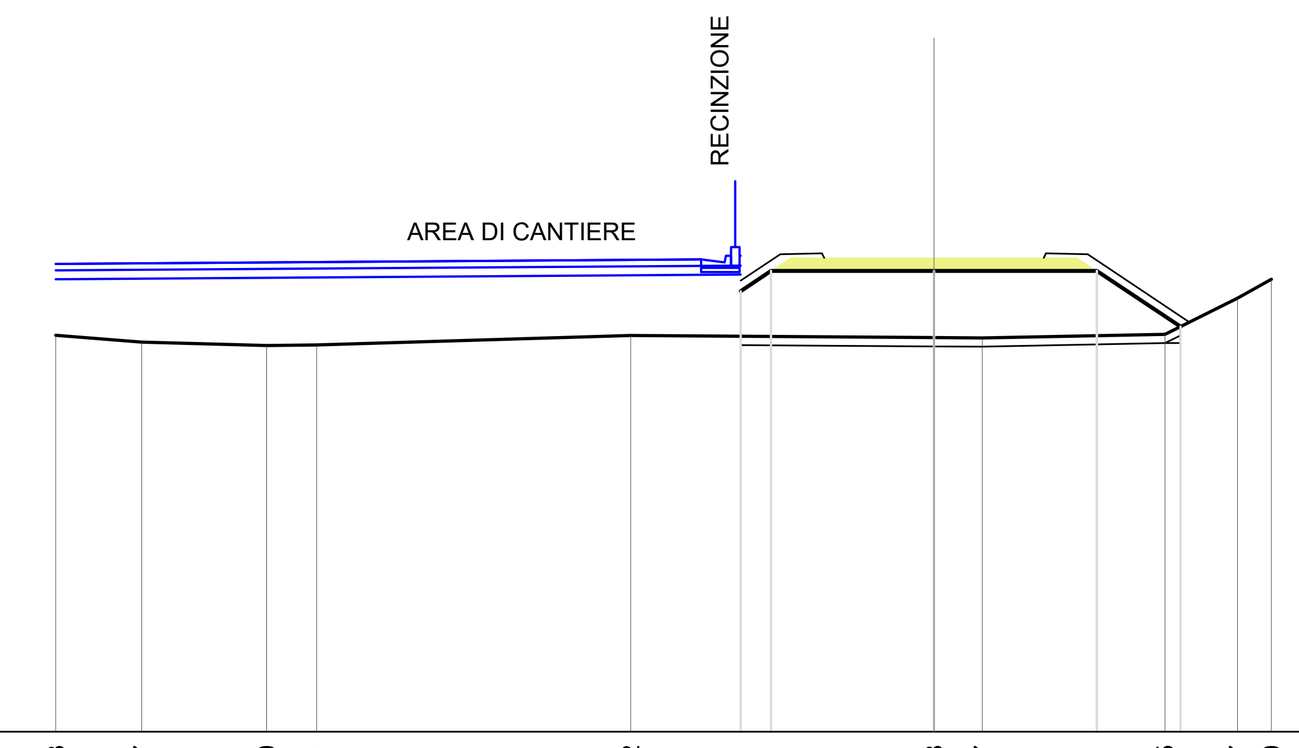

SCALA 1:200

QT.RIF. 402,000

QUOTE TERRENO	411,03 410,87 410,80 410,81 411,02 410,98 410,97 411,05 411,87 412,30
DIST.PARZ. TERRENO	1,96 2,84 1,14 7,15 6,91 1,10 4,16 1,65 0,77
QUOTE PROGETTO	412,03 412,49 412,49 412,49 411,23
DIST.PARZIALI PROGETTO	0,69 3,71 3,71 1,90
QUOTE PAVIMENTAZIONE	412,27 412,88 412,89 412,79 412,79 412,79 412,89 412,88 411,33
DIST. PARZ. PAVIMENTAZIONE	0,90 0,95 2,50 2,50 0,95 2,32

STRADA CANTIERE
SEZIONE N.: 8
QT. PROGETTO: 412,624
DIST.PROG.: 148,183
DIST.PREC.: 23,183
DIST.SUCC.: 23,676

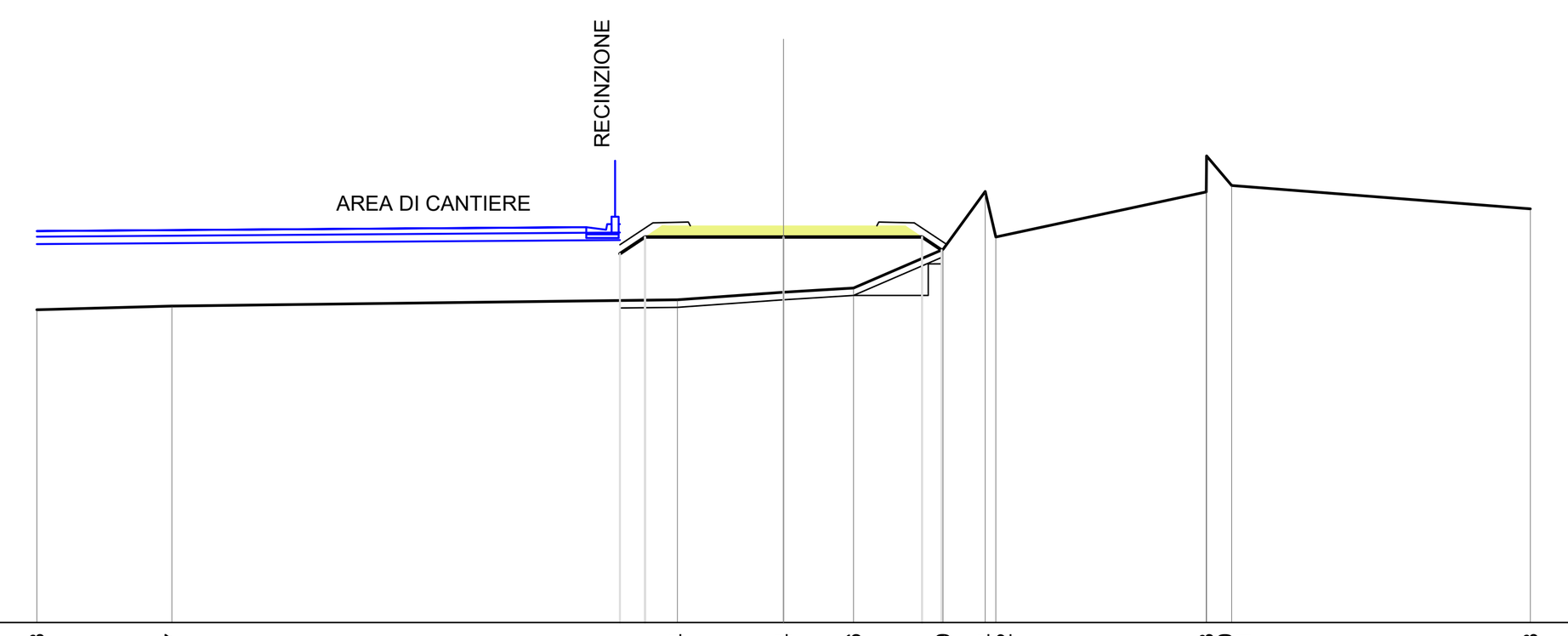

SCALA 1:200

QT.RIF. 402,000

QUOTE TERRENO	410,38 410,47 410,64 410,84 410,96 411,99 413,54 412,32 413,53 414,50 413,71 413,08
DIST.PARZ. TERRENO	3,62 13,54 2,84 1,87 2,40 1,13 5,63 0,67 8,00
QUOTE PROGETTO	411,88 412,32 412,32 412,32 411,98
DIST.PARZIALI PROGETTO	0,67 3,71 3,71 0,52
QUOTE PAVIMENTAZIONE	412,12 412,71 412,72 412,62 412,62 412,62 412,72 412,71 412,13
DIST. PARZ. PAVIMENTAZIONE	0,88 0,95 2,50 2,50 0,95 0,87

STRADA CANTIERE
SEZIONE N.: 9
QT. PROGETTO: 412,574
DIST.PROG.: 171,859
DIST.PREC.: 23,676
DIST.SUCC.: 28,141

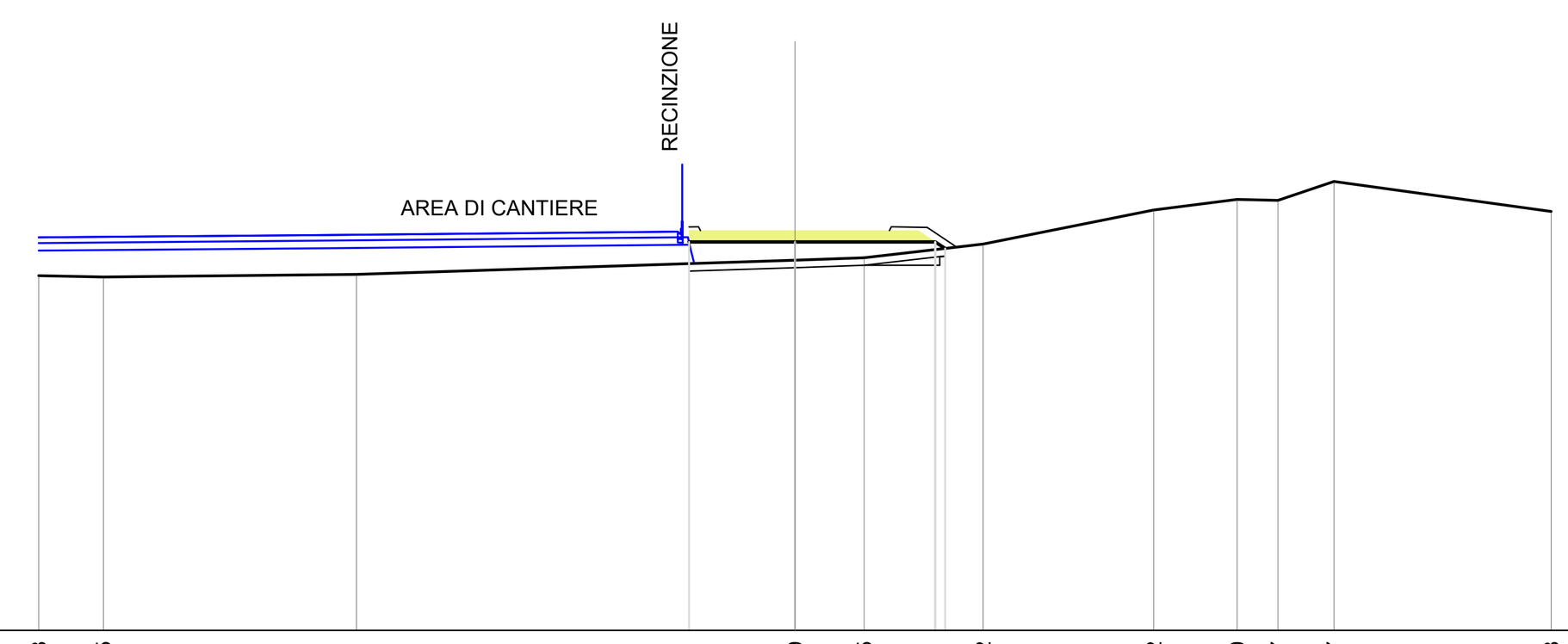

SCALA 1:200

QT.RIF. 402,000

QUOTE TERRENO	411,38 411,35 411,41 411,79 411,85 412,22 413,12 413,40 413,37 413,87 413,08
DIST.PARZ. TERRENO	1,71 6,69 11,60 1,83 3,15 4,51 2,20 1,08 1,48 5,75
QUOTE PROGETTO	412,27 412,27 412,27 412,10
DIST.PARZIALI PROGETTO	2,80 3,71
QUOTE PAVIMENTAZIONE	412,67 412,67 412,57 412,57 412,57 412,67 412,66 412,14
DIST. PARZ. PAVIMENTAZIONE	2,50 2,50 0,95 0,78

STRADA CANTIERE
SEZIONE N.: 10
QT. PROGETTO: 412,678
DIST.PROG.: 200,000
DIST.PREC.: 28,141
DIST.SUCC.: 22,618

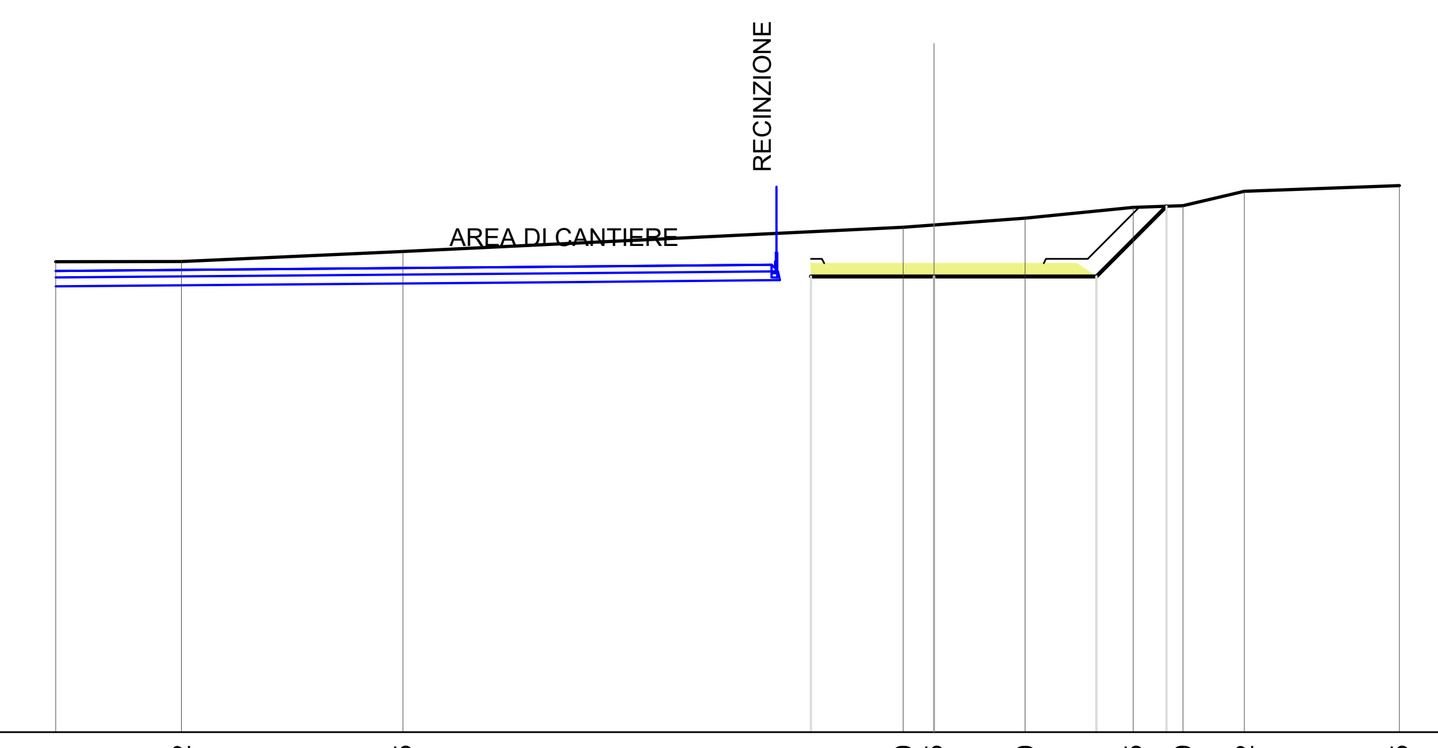

SCALA 1:200

QT.RIF. 402,000

QUOTE TERRENO	412,71 412,72 412,95 413,50 413,55 413,70 413,95 413,99 414,32 414,45
DIST.PARZ. TERRENO	2,86 5,04 11,39 0,70 2,07 2,46 1,13 1,40 3,53
QUOTE PROGETTO	412,38 412,38 412,38 413,97
DIST.PARZIALI PROGETTO	2,80 3,70 1,60
QUOTE PAVIMENTAZIONE	412,78 412,78 412,68 412,68 412,68 412,78 412,78 413,95
DIST. PARZ. PAVIMENTAZIONE	2,50 2,50 0,95 1,18

STRADA CANTIERE
SEZIONE N.: 11
QT. PROGETTO: 412,761
DIST.PROG.: 222,618
DIST.PREC.: 22,618
DIST.SUCC.: 14,079

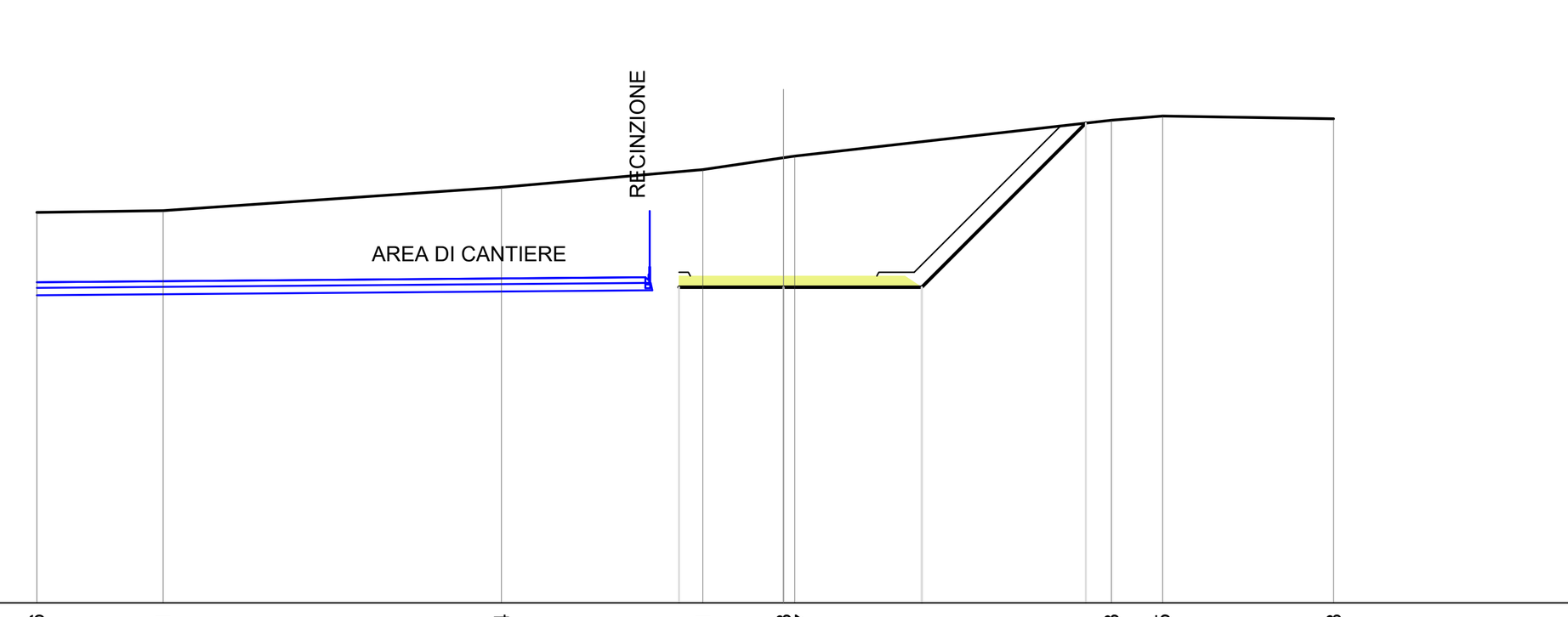

SCALA 1:200

QT.RIF. 404,000

QUOTE TERRENO	414,46 414,51 415,14 415,61 415,93 415,97 416,93 417,05 416,98
DIST.PARZ. TERRENO	3,38 9,06 5,39 2,16 8,48 1,37 4,58
QUOTE PROGETTO	412,46 412,46 412,46 416,86
DIST.PARZIALI PROGETTO	2,80 3,70 4,40
QUOTE PAVIMENTAZIONE	412,86 412,86 412,76 412,76 412,76 412,86 412,86 416,78
DIST. PARZ. PAVIMENTAZIONE	2,50 2,50 0,95 3,92

STRADA CANTIERE
SEZIONE N.: 12
QT. PROGETTO: 412,782
DIST.PROG.: 236,697
DIST.PREC.: 14,079
DIST.SUCC.: 14,079

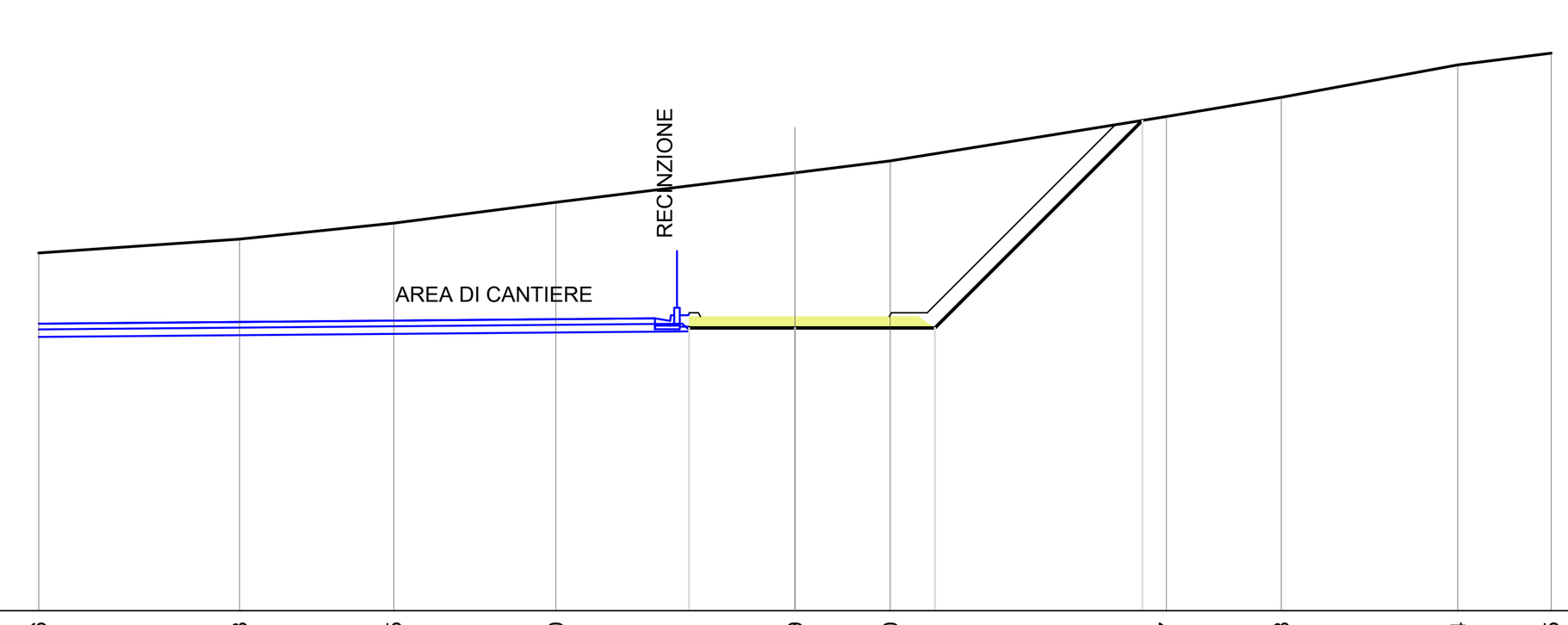

SCALA 1:200

QT.RIF. 405,000

QUOTE TERRENO	414,46 414,83 415,25 415,80 416,59 416,90 418,07 418,58 419,44 419,75
DIST.PARZ. TERRENO	5,31 4,08 4,28 6,32 2,52 7,30 3,04 4,66 2,47
QUOTE PROGETTO	412,48 412,48 412,48 417,97
DIST.PARZIALI PROGETTO	2,80 3,70 5,49
QUOTE PAVIMENTAZIONE	412,88 412,88 412,78 412,78 412,78 412,88 412,88 417,86
DIST. PARZ. PAVIMENTAZIONE	2,50 2,50 0,95 4,97

STRADA CANTIERE
SEZIONE N.: 13
QT. PROGETTO: 412,699
DIST.PROG.: 250,775
DIST.PREC.: 14,079
DIST.SUCC.: 24,225

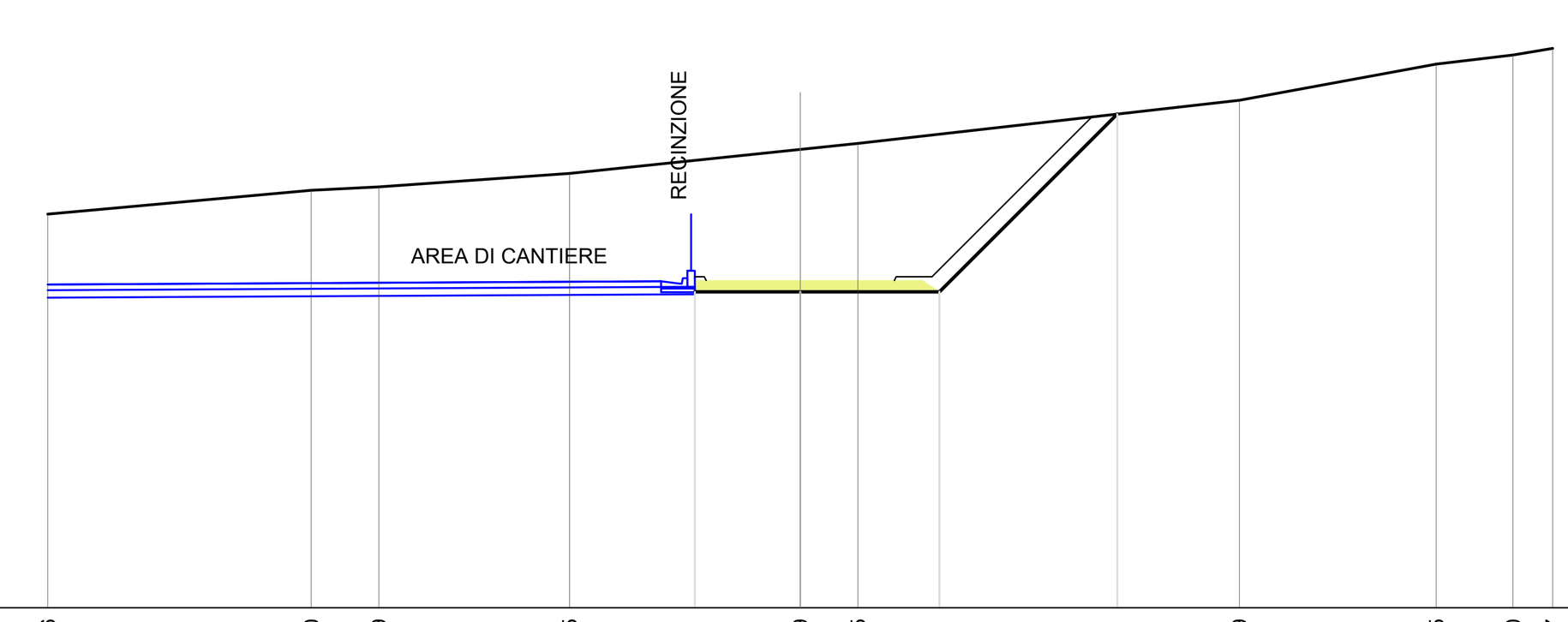

SCALA 1:200

QT.RIF. 404,000

QUOTE TERRENO	414,46 415,10 415,19 415,55 416,19 416,35 417,49 418,45 418,70 418,87
DIST.PARZ. TERRENO	7,00 1,80 5,07 6,13 1,53 10,14 5,23 2,04 1,06
QUOTE PROGETTO	412,40 412,40 412,40 417,12
DIST.PARZIALI PROGETTO	2,80 3,70 4,72
QUOTE PAVIMENTAZIONE	412,80 412,80 412,70 412,70 412,70 412,80 412,80 417,05
DIST. PARZ. PAVIMENTAZIONE	2,50 2,50 0,95 4,25

PRESIDENZA DEL CONSIGLIO DEI MINISTRI

MESSA IN SICUREZZA DEL SISTEMA ACQUEDOTTISTICO DEL PESCHIERA PER L'APPROVVIGIONAMENTO IDRICO DI ROMA CAPITALE E DELL'AREA METROPOLITANA

IL COMMISSARIO STRAORDINARIO ING. PhD MASSIMO SESSA

SUB COMMISSARIO ING. MASSIMO PATERNOSTRO

acea acqua — ACEA ATO 2 SPA

acea ingegneria e servizi

IL RESPONSABILE DEL PROCEDIMENTO
Ing. PhD Alessia Delle Site

SUPPORTO AL RESPONSABILE DEL PROCEDIMENTO
Dott. Avv. Vittorio Gennari
Sig.ra Claudia Iacobelli
Ing. Barnaba Paglia

CONSULENTE
Ing. Biagio Eramo

ELABORATO A194PD SGR D 311 0

COD. ATO2 APE10116

DATA OTTOBRE 2022 — SCALA 1:200

AGG. N.	DATA	NOTE	FIRMA
1			
2			
3			
4			
5			
6			
7			

Progetto di sicurezza e ammodernamento dell'approvvigionamento della città metropolitana di Roma "Messa in sicurezza e ammodernamento del sistema idrico del Peschiera", L.n.108/2021, ex DL n.77/2021 art. 44 Allegato IV

NUOVO TRONCO SUPERIORE ACQUEDOTTO DEL PESCHIERA dalle Sorgenti alla Centrale di Salisano

CUP G33E17000400006

PROGETTO DEFINITIVO

TEAM DI PROGETTAZIONE

CAPO PROGETTO Ing. Angelo Marchetti
IDRAULICA Ing. Eugenio Benedini
GEOLOGIA E IDROGEOLOGIA Geol. Stefano Tosti
GEOTECNICA E STRUTTURE Ing. Angelo Marchetti
ASPETTI AMBIENTALI Ing. Nicoletta Stracqualursi
ATTIVITA' TECNICHE DI SUPPORTO Geom. Stefano Francisci
ATTIVITA' PATRIMONIALI Geom. Fabio Pompei

Hanno collaborato:
Ing. Geol. Eliseo Paolini, Ing. Viviana Angeloro, Ing. Matteo Botticelli, Ing. PhD Chiara Petrelli, Paes. Fabiola Gennaro, Ing. Roberto Biagi, Ing. Claudio Lorusso, Geol. PhD Paolo Caporossi, Geol. Simone Febo, Geol. Yousef Abu Sabha, Geol. Filippo Arsie, Ing. Francesca Gizzi, Geom. Mirco Firinu, Geom. Mariano Troisi, Geom. Valerio Di Carlo, Geom. Fabio Frezza, Geom. Irene Crialesi, Geom. Messito Roberto Zappalà, Geom. Veronica Ceccarelli

NUOVO TRONCO SUPERIORE ACQUEDOTTO DEL PESCHIERA

OPERE PRESSO SAN GIOVANNI REATINO – STRADA DI ACCESSO – SEZIONI TRASVERSALI