Firmato digitalmente da:
ANGELO MARCHETTI
ACEA ELABORI SPA
Firmato il 22/12/2021 09:00
Seriale Certificato: 447109
Valido dal 15/07/2022 al 14/03/2025
TI Trust Technologies CA

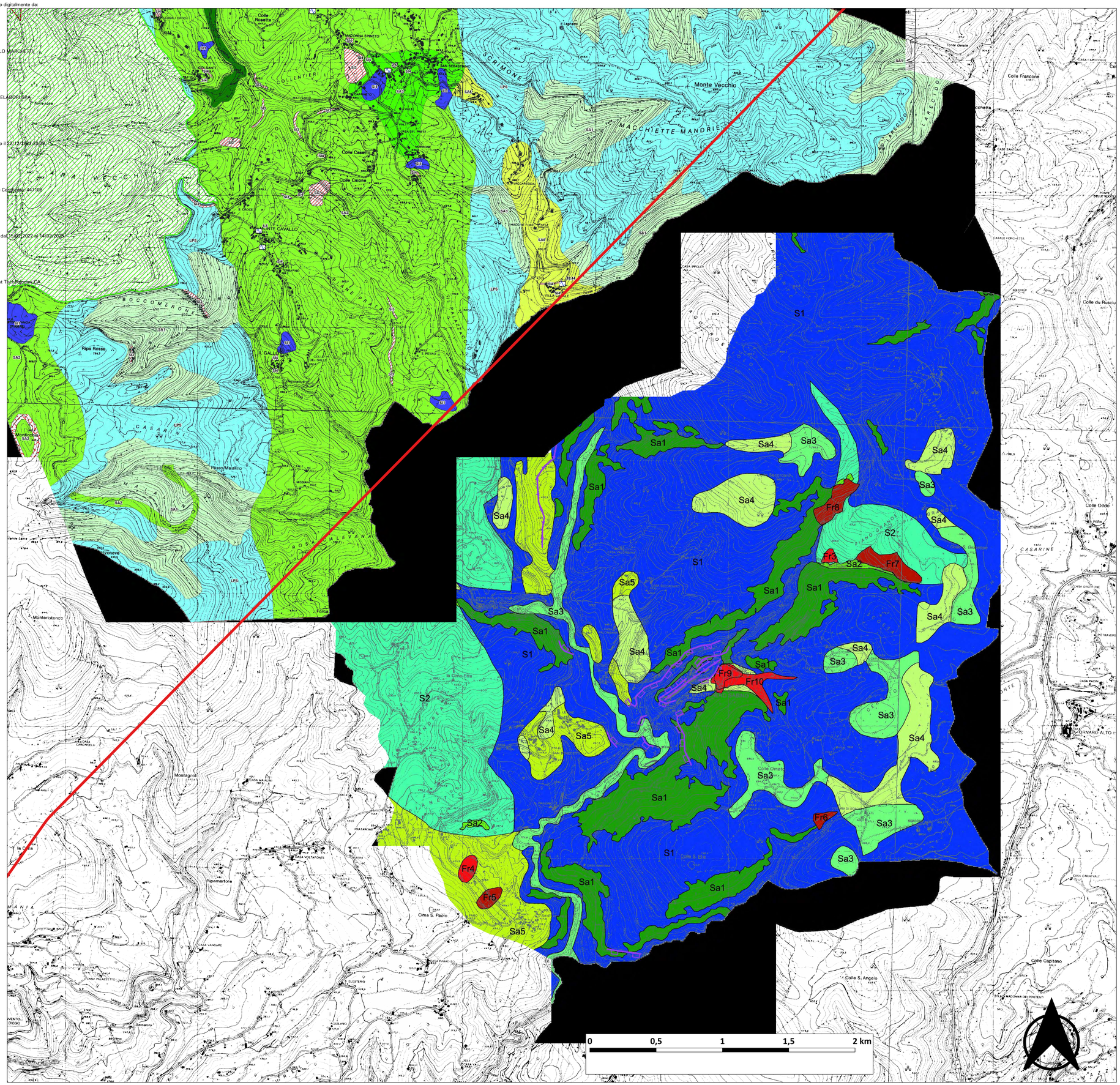

MICROZONAZIONE SISMICA

Carta delle m,crozone omogeee 1n prospettiva sismica

scala 1:10.000

Regione Lazio

Comune di Monte San Giovanni in Sabina

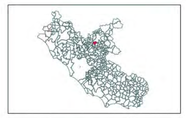

Regione	Soggetto realizzatore	Dicembre 2015
Lazio	Geologico Marchetti - Spa Geol. Domenico e.i.a.c.e.t.t.	
	Ing. Lorenzo Renaldi	

Legenda

Limiti comunali

ZPS e SIC Monte Tancia e Monte Pizzuto

Zone ¦abili1

LPS — Substrato lapideo rimoffiato

Zone stabili suscettibili di amplifiicazioni locali

Zone suscettibili di inst liilità

Instabilità di versante: Attiva

Instabilità di versante: Quiescente

Instabilità di versante: Non definita

Instabilità di versante: da PAI

Forme di superficie e sepolte

Punti di iniSma di rumore ambientale

Pozzo isolato

Comune di Montenero Sabino

Provincia di Rieti

Regione Lazio

PROGETTO: Microzonazione Sismica
Rif. normativo: DGR 545/2010

TAV. n°:4
DATA: Novembre 2012

IL GEOLOGO
Dott. Francesco Del Monaco

CARTA DELLE MICROZONE OMOGENEE IN PROSPETTIVA SISMICA

SCALA 1:10.000

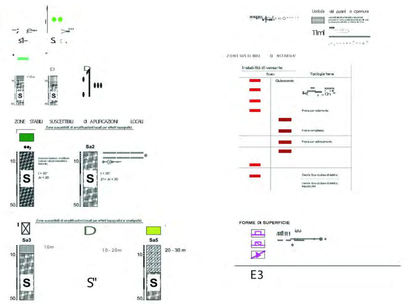

LEGENDA

Tracciato di progetto

Manufatti di progetto

PRESIDENZA DEL CONSIGLIO DEI MINISTRI

MESSA IN SICUREZZA DEL SISTEMA ACQUEDOTTISTICO DEL PESCHIERA PER L'APPROVVIGIONAMENTO IDRICO DI ROMA CAPITALE E DELL'AREA METROPOLITANA

IL COMMISSARIO STRAORDINARIO ING. PhD MASSIMO SESSA

SUB COMMISSARIO ING. MASSIMO PATERNOSTRO

ACEA ATO 2 SPA

IL RESPONSABILE DEL PROCEDIMENTO
Ing. PhD Alessia Delle Site

SUPPORTO AL RESPONSABILE DEL PROCEDIMENTO
Dott. Avv. Vittorio Gennari
Sig.ra Claudia Iacobelli
Ing. Bernoba Paglia

CONSULENTE
Ing. Biagio Eramo

ELABORATO
A194PD G0317

COD. ATO2 APE10116

DATA OTTOBRE 2019 | SCALA 1:5.000

AGG. N.	DATA	NOTE	FIRMA
1	DIC-19	AGGIORNAMENTO PER SIA	
2	MAR-20	AGGIORNAMENTO ELABORATI	
3	LUG-20	AGGIORNAMENTO ELABORATI	
4	GEN-21	AGGIORNAMENTO PARERE "DELLPI" VOTO DEL 14/10/2020	
5	SETT-21	AGGIORNAMENTO ELABORATI	
6	GIU-22	AGGIORNAMENTO ELABORATI	
7	OTT-22	AGGIORNAMENTO UVP	

Progetto di sicurezza e ammodernamento dell'approvvigionamento della città metropolitana di Roma
'Messa in sicurezza e ammodernamento del sistema idrico del Peschiera',
L.n.108/2021, ex DL n.77/2021 art. 44 Allegato IV

NUOVO TRONCO SUPERIORE ACQUEDOTTO DEL PESCHIERA dalle Sorgenti alla Centrale di Salisano

CUP G33E17000400006

PROGETTO DEFINITIVO

CARTA DI MICROZONAZIONE SISMICA (COMUNI DI MONTE S. GIOVANNI IN SABINA E MONTENERO SABINO)

TEAM DI PROGETTAZIONE

CAPO PROGETTO
Ing. Angelo Marchetti

IDRAULICA
Ing. Eugenio Benedini

GEOLOGIA E IDROGEOLOGIA
Geol. Stefano Tosti

GEOTECNICA E STRUTTURE
Ing. Angelo Marchetti

ASPETTI AMBIENTALI
Ing. Nicoletta Sinapoulursi

ATTIVITA' TECNICHE DI SUPPORTO
Geom. Stefano Franceschi

ATTIVITA' PATRIMONIALI
Geom. Fabio Pompei

Hanno collaborato:
Ing. Geol. Eliseo Paolini
Ing. Viviana Angelaro
Ing. Matteo Botticelli
Ing. PhD Chiara Petrelli
Pian. Fabiola Gennaro
Ing. Roberto Biagi
Ing. Claudio Lorusso
Geol. PhD Paolo Caporossi
Geol. Simone Feta
Geol. Yousef Abu Sabha
Geol. Filippo Arsie
Ing. Francesca Gizzi
Geom. Mirco Firinu
Geom. Mariano Traisi
Geom. Valerio Di Carlo
Geom. Fabio Frezza
Geom. Irene Criderli
Geom. Messito Roberto Zappalà
Geom. Veronica Ceccarelli