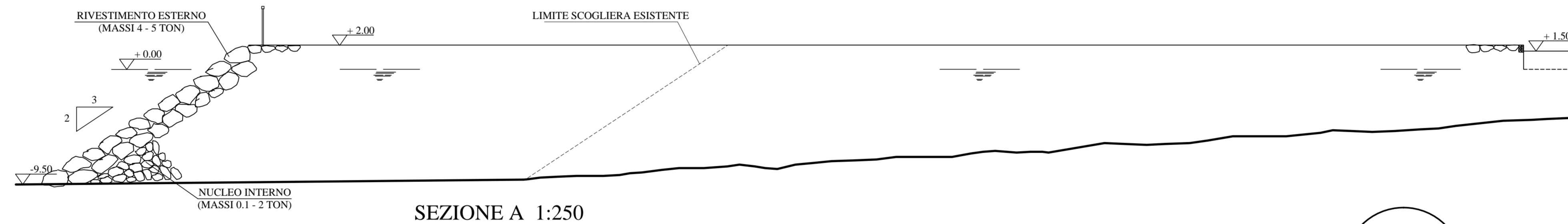
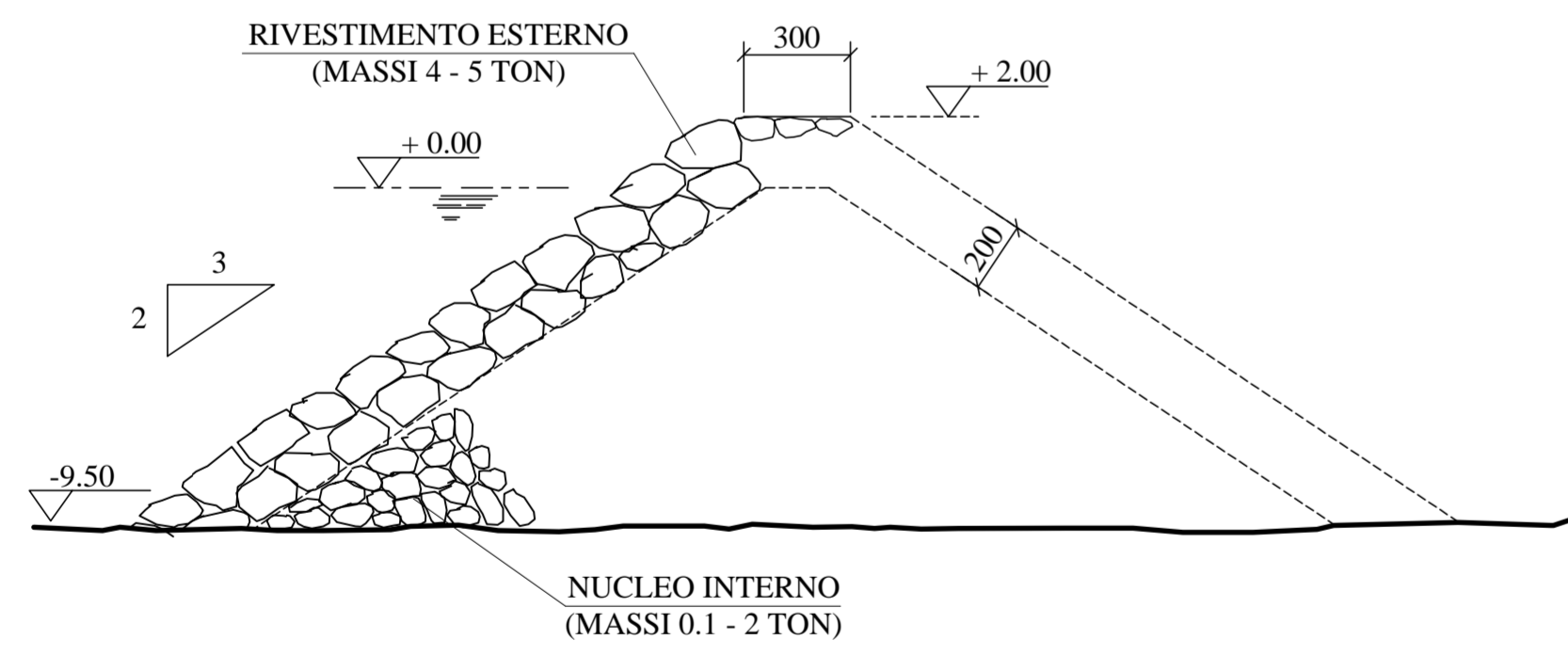


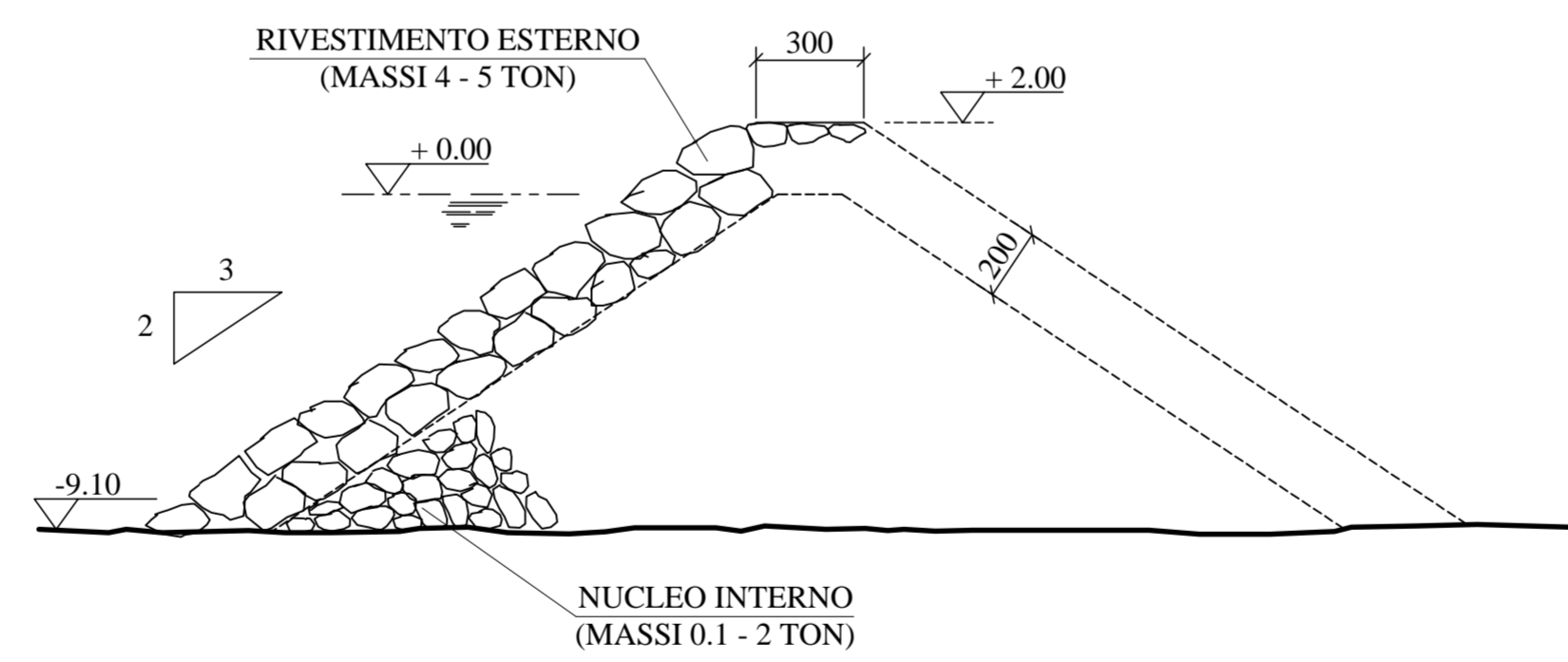
PLANIMETRIA 1:250



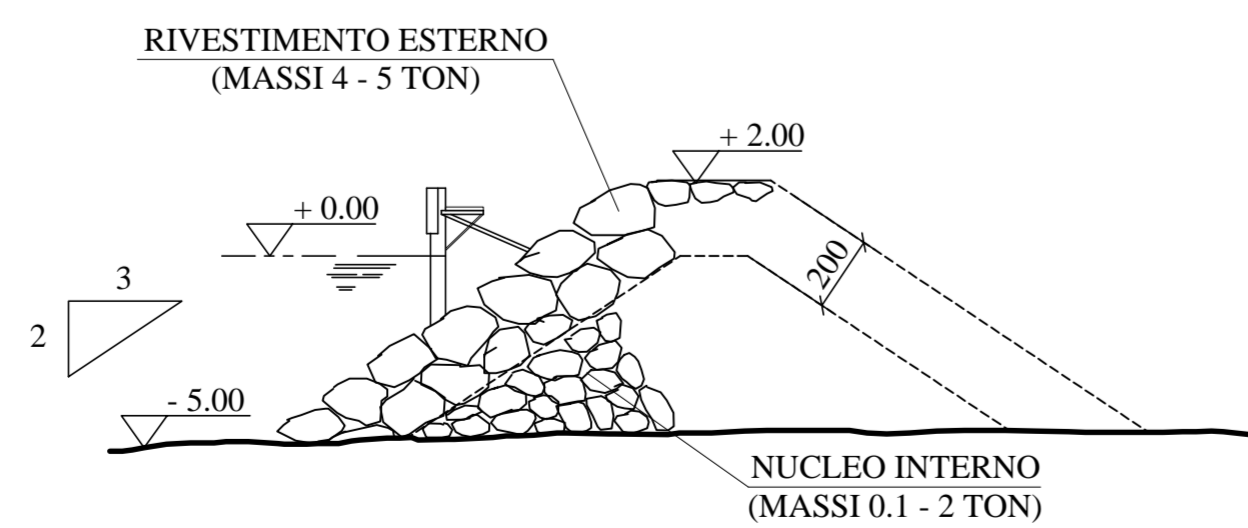
SEZIONE A 1:250



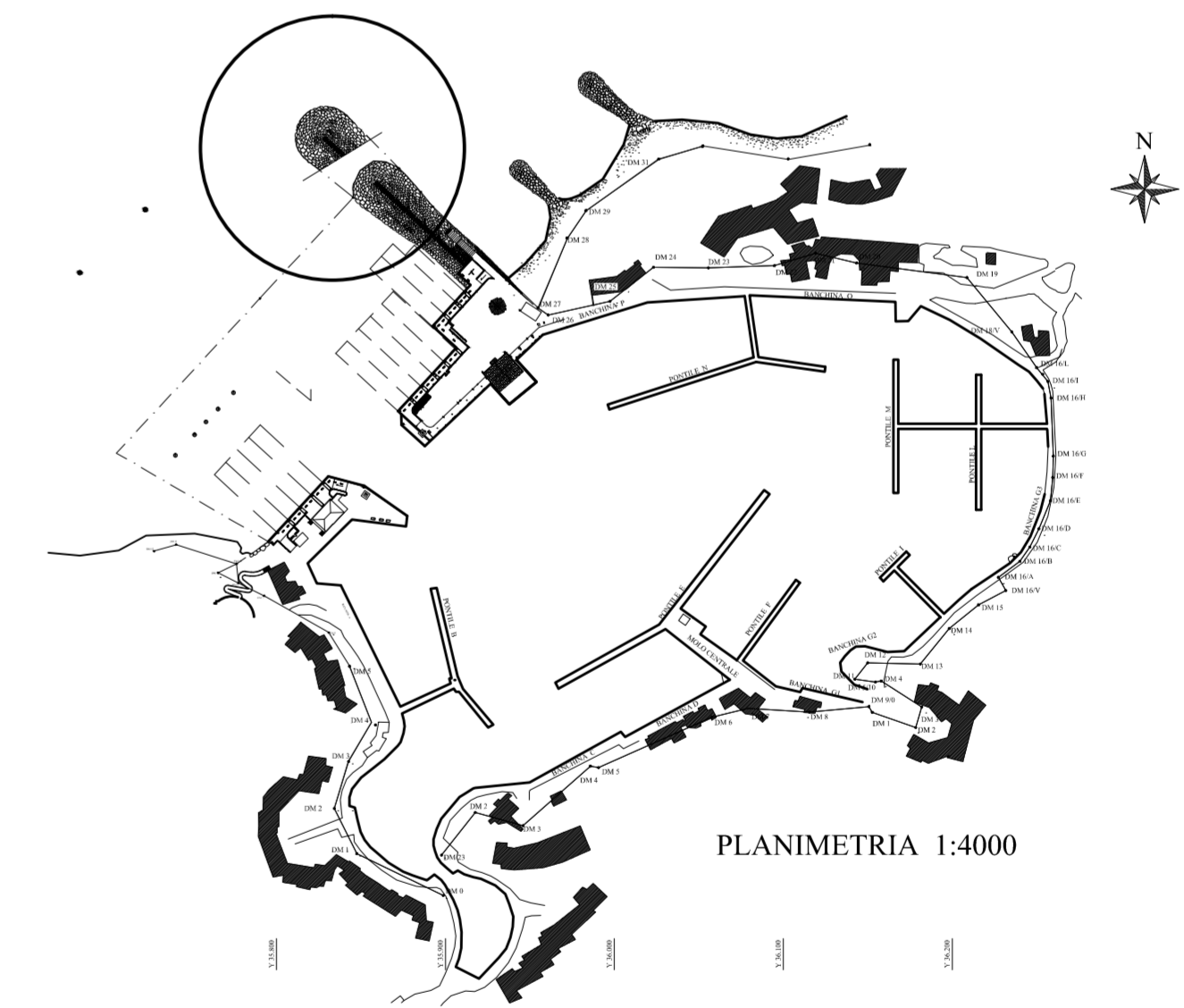
SEZIONE B 1:200



SEZIONE C 1:200



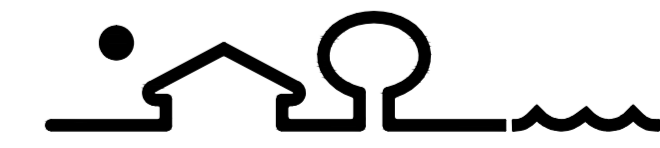
SEZIONE D 1:200



PLANIMETRIA 1:4000

PROGETTO ESECUTIVO

ADEGUAMENTI ALLA DELIBERA R.A.S. N° 40 / 6 DEL 16.11.10
ESTENSIONE EFFICACIA DELLA STESSA CON DELIBERAZIONE N° 79 DEL 09.02.2016

COMMITTENTE: MARINA DI PORTOROTONDO S.F.L. UFFICI DIREZIONE MARINA - Località PORTO ROTONDO OLBIA	 STUDIO TECNICO ZANNINI & GUAGLIUMI DEL DOTT. ING. GIORGIO GUAGLIUMI VICO PAIS 4A 07020 GOLFO ARANCI (SS)
OGGETTO: "MARINA DI PORTO ROTONDO" AMPLIAMENTO MOLO DIREZIONE MARINA	
DESCRIZIONE: SCOGLIERA DI PROTEZIONE PLANIMETRIA E SEZIONI	DATA: OTTOBRE 2021 RIF. N° 11/05
TAVOLA N°	
13	