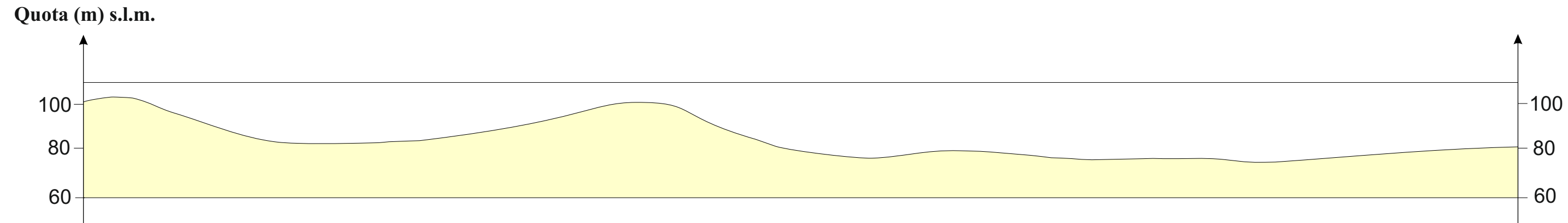


SEZIONE GEOLOGICA A-A'

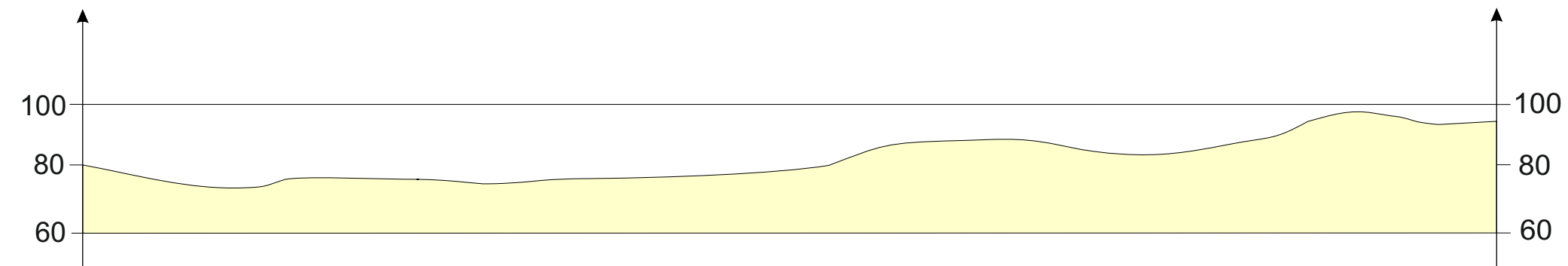
ALTEZZE - SCALA 1:2000

DISTANZE - SCALA 1:2000



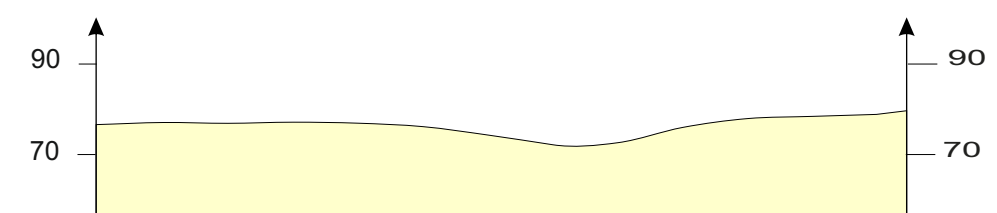
SEZIONE GEOLOGICA B-B'


Quota (m) s.l.m.



SEZIONE GEOLOGICA C-C'

Quota (m) s.l.m.



 Depositi argilloso-marnosi di colore grigio-azzurro e verdine

REGIONE BASILICATA



COMUNE DI PISTICCI



IMPIANTO AGRO - FOTOVOLTAICO

PROGETTO REALIZZAZIONE IMPIANTO FOTOVOLTAICO E RELATIVE
OPERE DI CONNESSIONE IN AGRO DI PISTICCI – MT
LOCALITÀ CIUCHERA

POTENZA NOMINALE 20 MW

**N° ALLEGATO
A.12. a11**



SEZIONI GEOLOGICHE

COMMITTENTE

SANTANATOLIA SOLAR PV SRL

VIA NICOLÒ PORPORA N° 12
00198 ROMA - RM
P.IVA 15376111009

Il Tecnico
Geol. Giancristiano Franchino

DATA: GENNAIO 2022

Rev n°1