

REGIONE BASILICATA



COMUNE DI PISTICCI



**IMPIANTO AGRO - FOTOVOLTAICO**

PROGETTO REALIZZAZIONE IMPIANTO FOTOVOLTAICO E RELATIVE  
OPERE DI CONNESSIONE IN AGRO DI PISTICCI – MT  
LOCALITÀ CIUCHERA

POTENZA NOMINALE 20 MW


N° ALLEGATO  
A.12. a5

Carta con localizzazione georeferenziata

COMMITTENTE

**SANTANATOLIA SOLAR PV SRL**

VIA NICOLÒ PORPORA N° 12  
00198 ROMA - RM  
P.IVA 15376111009








Il Tecnico  
Ing. Francesco Dinota

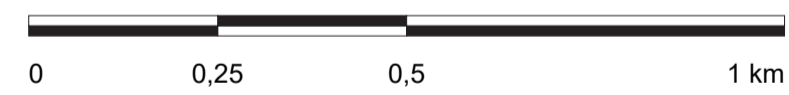
DATA: FEBBRAIO 2022

Rev n°1

LEGENDA

-  Confine lotti interessati e area dell'impianto fotovoltaico
-  Stazione Elettrica Terna 150 kV
-  Sotto Stazione Elettrica Utente 20/150 kV condivisa
-  Cavidotto interrato 20 kV
-  Viabilità di accesso all'impianto

Scala: 1:10000



Coordinate dei vertici che racchiudono l'area dell'impianto fotovoltaico

Vertice	Nord (DD)	Est (DD)	Alitudine (m)
1	40°22'51.25"N	16°29'38.20"E	81
2	40°23'42.56"N	16°30'52.03"E	99
3	40°23'7.19"N	16°31'3.82"E	78
4	40°22'42.30"N	16°30'0.48"E	70

Sistema di riferimento: WGS84 (World Geodetic System 1984)

