

REGIONE BASILICATA



COMUNE DI PISTICCI



**IMPIANTO AGRO - FOTOVOLTAICO**

PROGETTO REALIZZAZIONE IMPIANTO FOTOVOLTAICO E RELATIVE  
OPERE DI CONNESSIONE IN AGRO DI PISTICCI – MT  
LOCALITÀ CIUCHERA

POTENZA NOMINALE 20 MW

N° ALLEGATO  
A.12. a6

Planimetria dell'impianto

COMMITTENTE

**SANTANATOLIA SOLAR PV SRL**

VIA NICOLÒ PORPORA N° 12  
00198 ROMA - RM  
P.IVA 15376111009









Il Tecnico  
Ing. Francesco Dinota



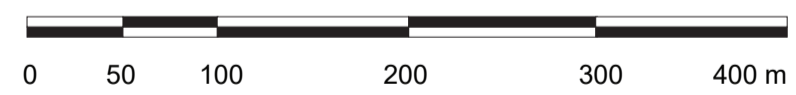
DATA: FEBBRAIO 2022

Rev n°1

LEGENDA

-  Cavidotto interrato 20 kV
-  TOC (Trivellazione orizzontale controllata)
-  Viabilità di accesso all'impianto
-  Linea di recinzione
-  Fascia di mitigazione (min. 8 m) e viabilità perimetrale (5 m)
-  Inseguitore monoassiale composto da 26 moduli fotovoltaici (13+13)
-  Cabina Consegna - Inizio cavidotto interrato
-  Nr. 8 Cabine MT di Campo / Trasformazione

Scala: 1:4000



Ubicazione Comune di Pisticci

