

INQUADRAMENTO CRT 1:2000

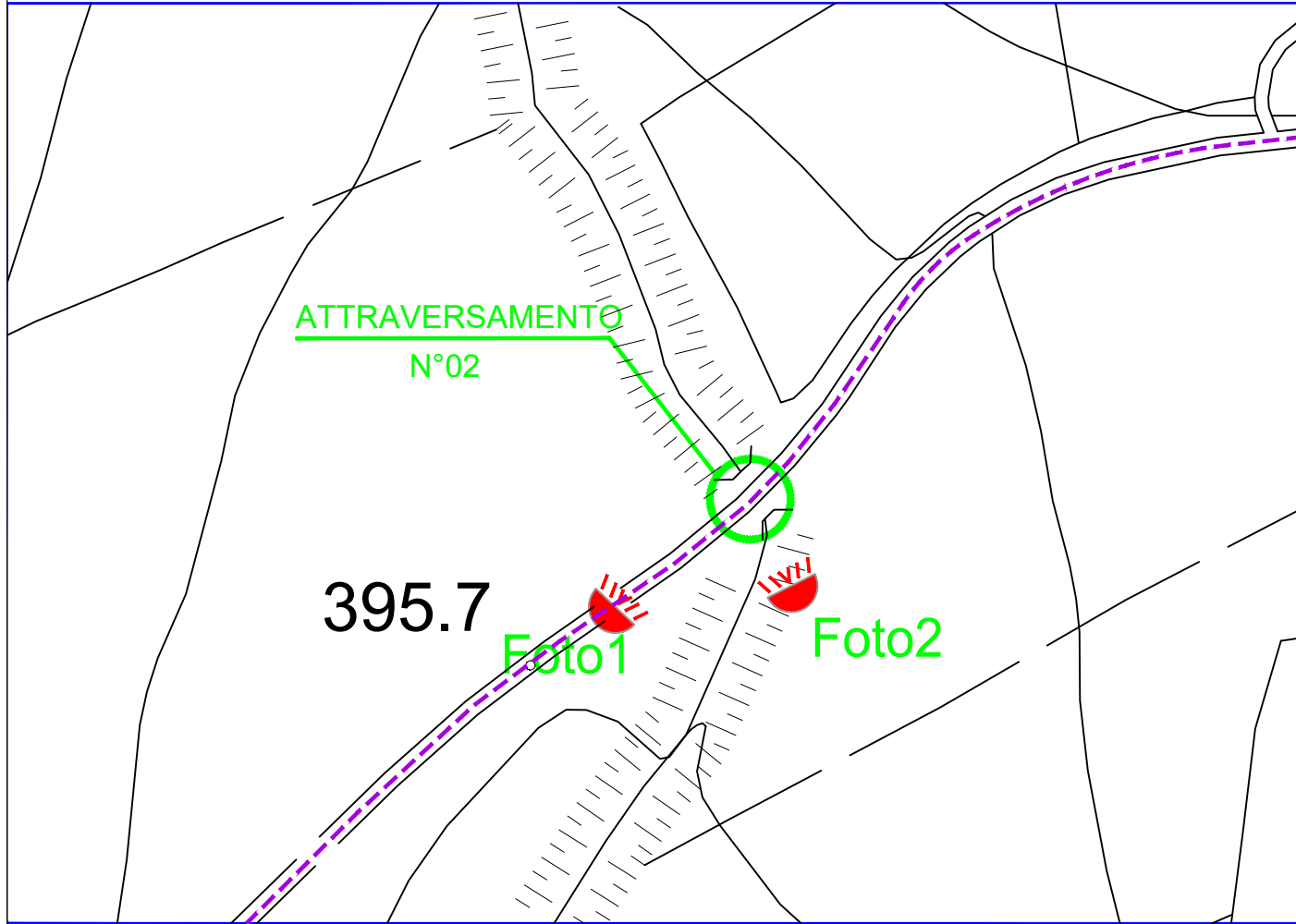
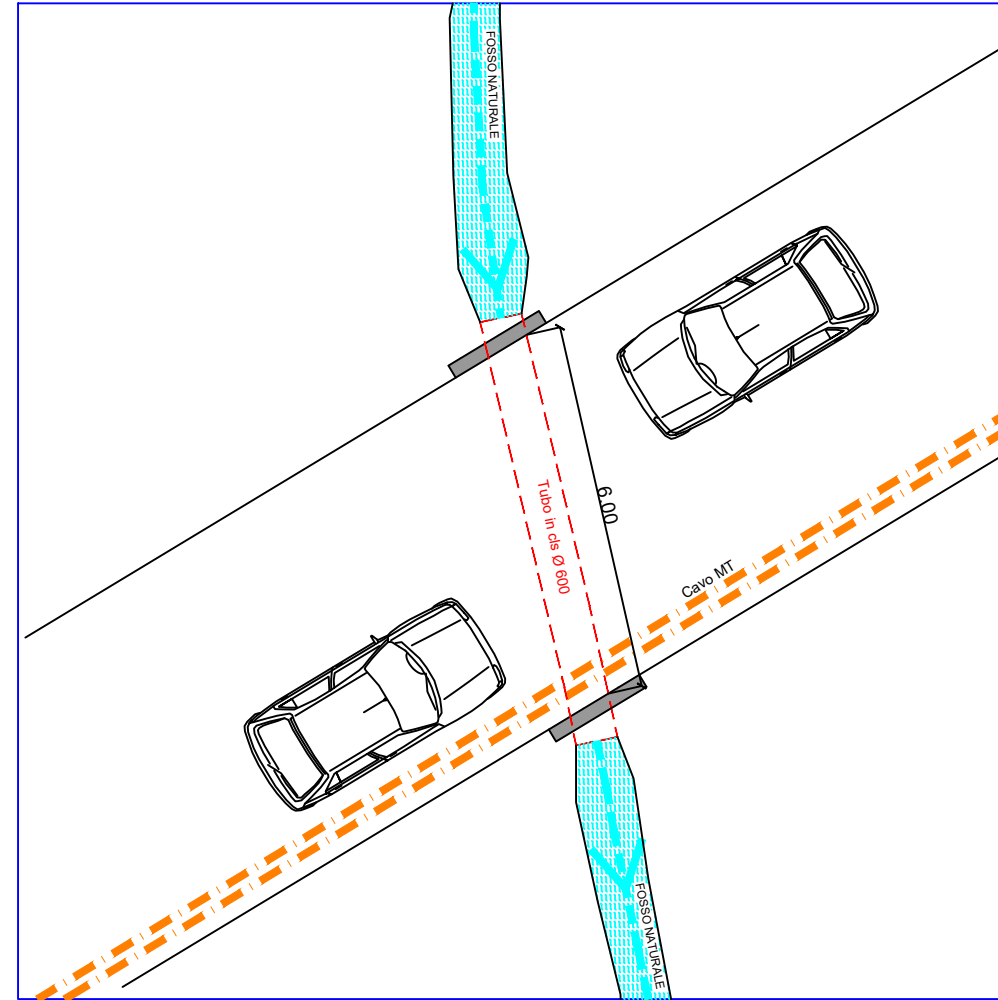


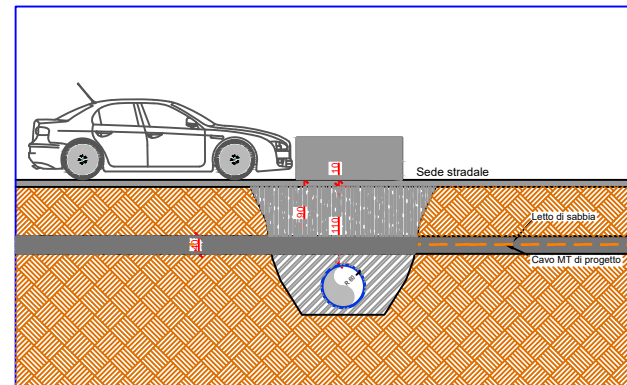
FOTO 1

FOTO 2

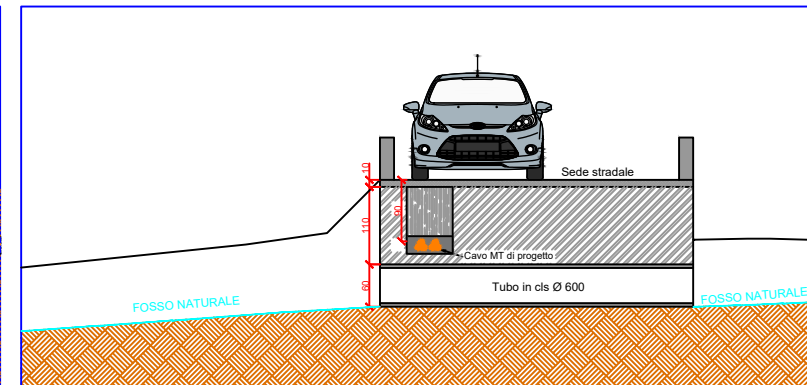
PIANTA 1:10





SEZIONE LONGITUDINALE 1:10



SEZIONE TRASVERSALE 1:10



LEGENDA:

-  CAVIDOTTO MT
-  INTERFERENZE CON CANALI, FOSSI E ATTRAVERSAMENTI



REGIONE CAMPANIA
 PROVINCIA DI BENEVENTO
 COMUNE DI PIETRELICINA

REALIZZAZIONE DI UN IMPIANTO PER LA PRODUZIONE DI ENERGIA ELETTRICA DA FONTE EOLICA NEL COMUNE DI PIETRELICINA (BN) DENOMINATO "ANDROMEDA"

PROGETTO DEFINITIVO

ATTRAVERSAMENTO 2
 COORDINATE UTM WGS84
 E 484461 N 4561072

D_28.g.2

PROGETTO
 ING. DEVIDE G. TRIVELLI

ENERGY & ENGINEERING S.R.L.
 Via...
 81013...
 081...
 081...

PLC POWER S.R.L.
 Via...
 81013...
 081...
 081...