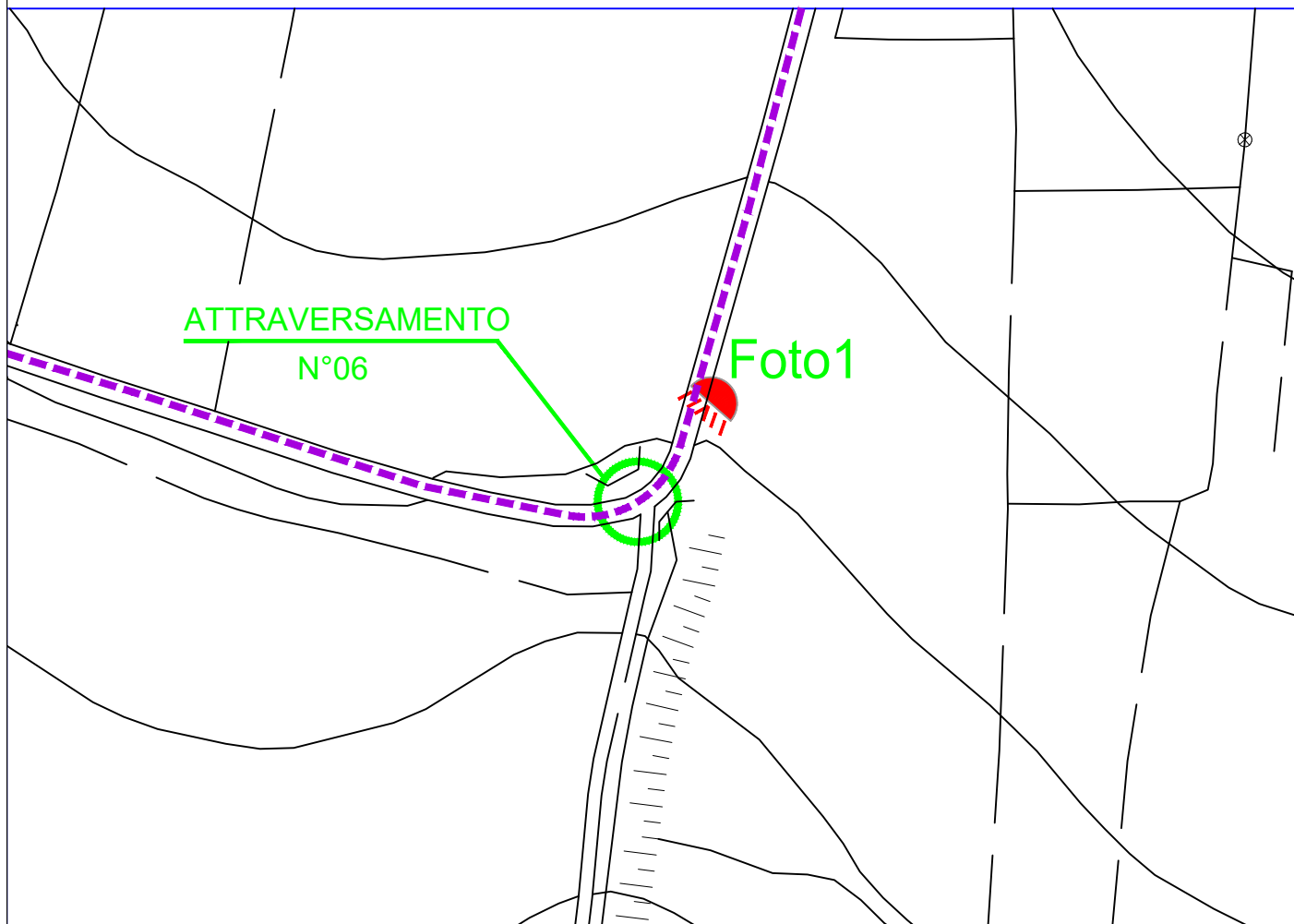


LEGENDA:

- CAVIDOTTO MT
- INTERFERENZE CON CANALI, FOSSI E ATTRAVERSAMENTI

INQUADRAMENTO CRT 1:2000



PIANTA 1:10

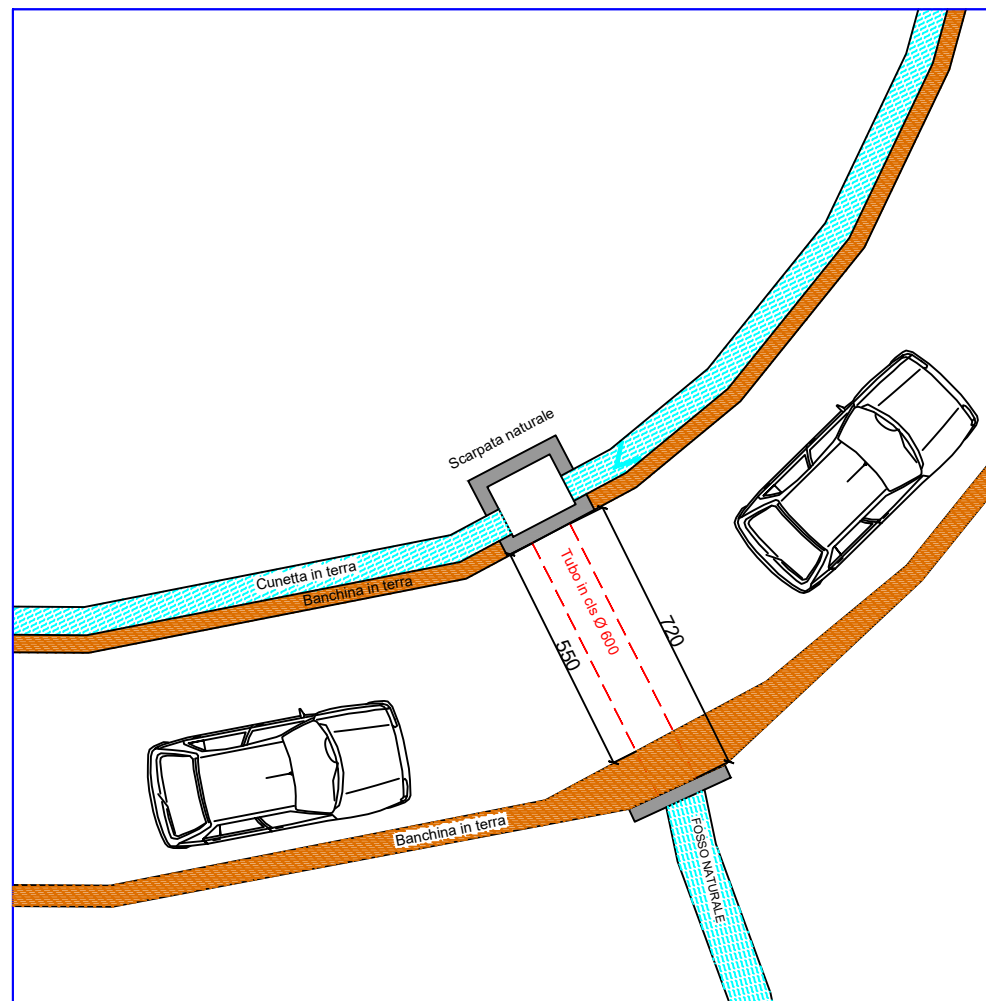



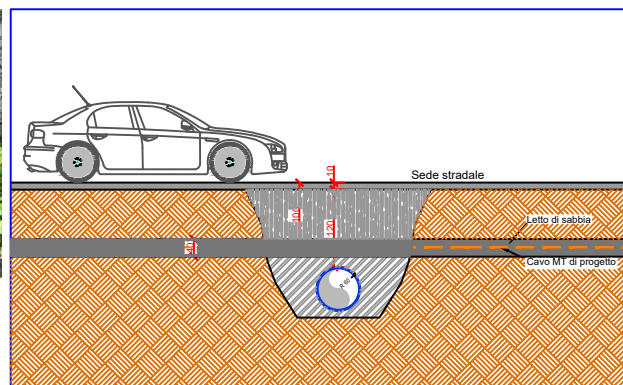
FOTO 1



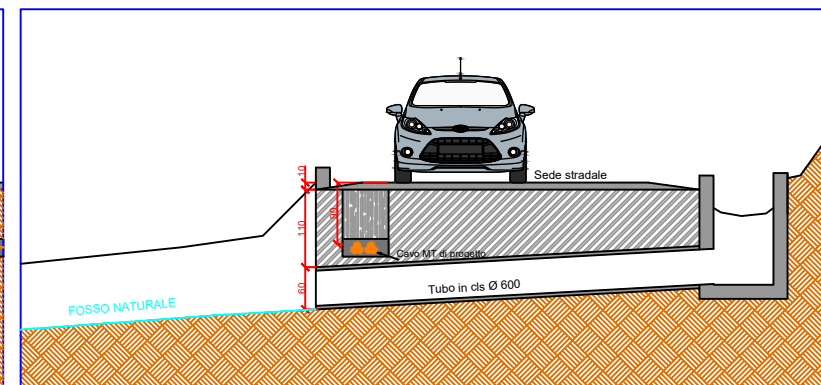
FOTO 2



SEZIONE LONGITUDINALE 1:10



SEZIONE TRASVERSALE 1:10



REGIONE CAMPANIA
 PROVINCIA DI BENEVENTO
 COMUNE DI PIETRELCINA

REALIZZAZIONE DI UN IMPIANTO PER LA PRODUZIONE DI ENERGIA ELETTRICA DA FONTE EOLICA NEL COMUNE DI PIETRELCINA (BN) DENOMINATO "ANDROMEDA"

PROGETTO DEFINITIVO

ATTRAVERSAMENTO 6
 COORDINATE UTM WGS84
 E 484580 N 4561879

D_28_p.6

PROGETTORE
 ENERDY & ENGINEERING S.R.L.
 Ing. Davide G. Trivelli

PLC POWER S.R.L.