SEZIONI STRADA DI ACCESSO ALLA WTG P9

S01

Altezze: 1:250
Lunghezze: 1:2000


393.00
Picchetti
Punti
Dist. Parziali
Dist. Progressive
Quote terreno

S02

Altezze: 1:250
Lunghezze: 1:2000

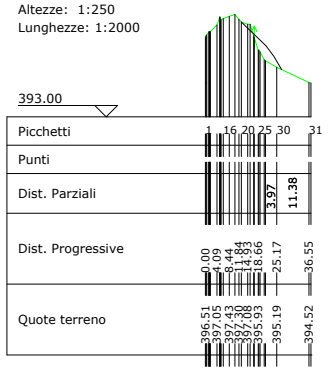
393.00
Picchetti
Punti
Dist. Parziali
Dist. Progressive
Quote terreno

S03

Area di Sterro: -3.95
Area di Riporto: 0.00
Altezze: 1:250
Lunghezze: 1:2000

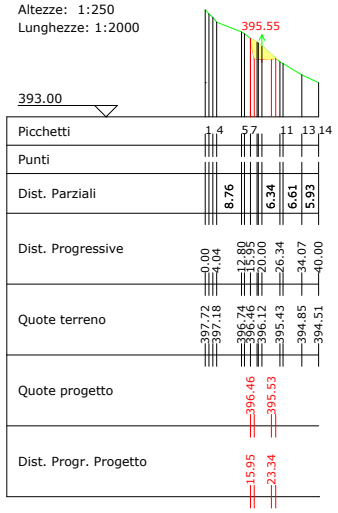
395.55
393.00
Picchetti
Punti
Dist. Parziali
Dist. Progressive
Quote terreno
Quote progetto
Dist. Progr. Progetto

S04

Area di Sterro: -4.71
Area di Riporto: 0.00
Altezze: 1:250
Lunghezze: 1:2000

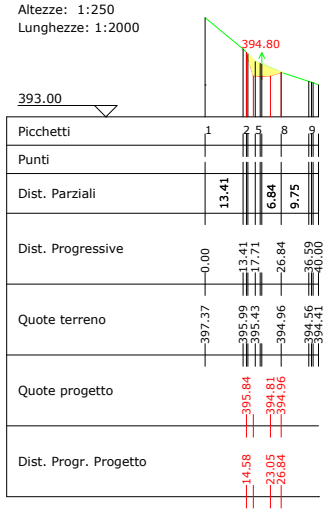
394.80
393.00
Picchetti
Punti
Dist. Parziali
Dist. Progressive
Quote terreno
Quote progetto
Dist. Progr. Progetto

S05

Area di Sterro: -5.56
Area di Riporto: 0.00
Altezze: 1:250
Lunghezze: 1:2000

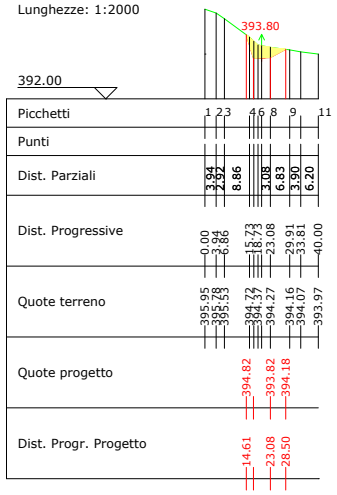
393.80
392.00
Picchetti
Punti
Dist. Parziali
Dist. Progressive
Quote terreno
Quote progetto
Dist. Progr. Progetto

S06

Area di Sterro: -6.12
Area di Riporto: 0.00
Altezze: 1:250
Lunghezze: 1:2000

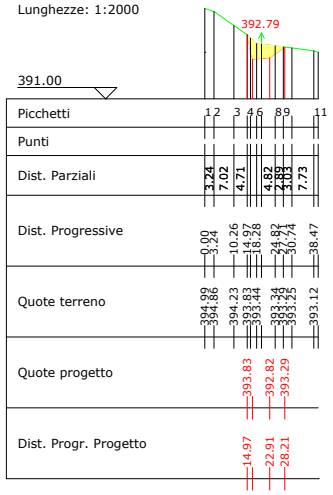
392.79
391.00
Picchetti
Punti
Dist. Parziali
Dist. Progressive
Quote terreno
Quote progetto
Dist. Progr. Progetto

S07

Area di Sterro: -5.01
Area di Riporto: 0.00
Altezze: 1:250
Lunghezze: 1:2000

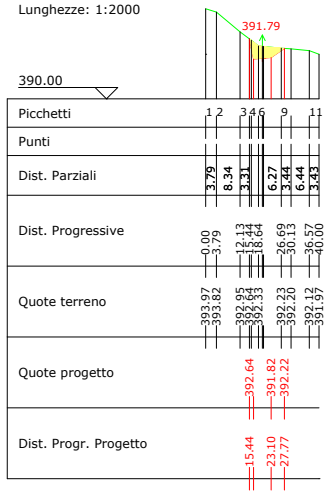
391.79
390.00
Picchetti
Punti
Dist. Parziali
Dist. Progressive
Quote terreno
Quote progetto
Dist. Progr. Progetto

S14

Area di Sterro: 0.00
Area di Riporto: 4.88
Altezze: 1:250
Lunghezze: 1:2000

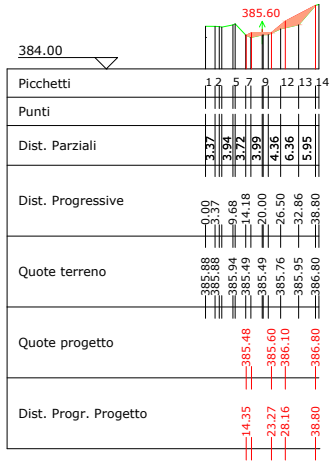
385.60
384.00
Picchetti
Punti
Dist. Parziali
Dist. Progressive
Quote terreno
Quote progetto
Dist. Progr. Progetto

S15

Area di Sterro: -1.20
Area di Riporto: 0.26
Altezze: 1:250
Lunghezze: 1:2000

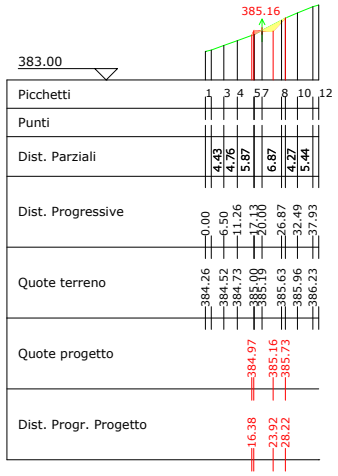
385.16
383.00
Picchetti
Punti
Dist. Parziali
Dist. Progressive
Quote terreno
Quote progetto
Dist. Progr. Progetto

S16

Area di Sterro: -0.73
Area di Riporto: 0.21
Altezze: 1:250
Lunghezze: 1:2000

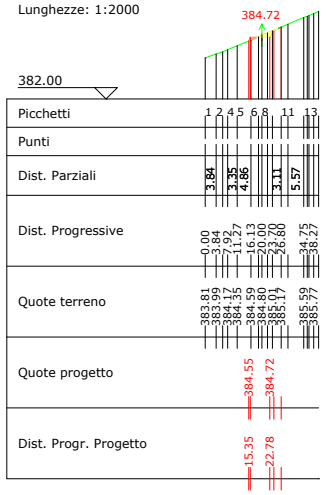
384.72
382.00
Picchetti
Punti
Dist. Parziali
Dist. Progressive
Quote terreno
Quote progetto
Dist. Progr. Progetto

S17

Area di Sterro: -2.12
Area di Riporto: 0.00
Altezze: 1:250
Lunghezze: 1:2000

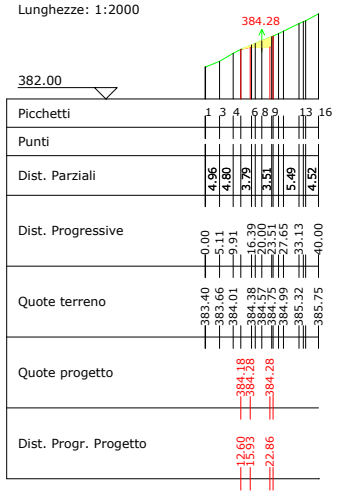
384.28
382.00
Picchetti
Punti
Dist. Parziali
Dist. Progressive
Quote terreno
Quote progetto
Dist. Progr. Progetto

S18

Area di Sterro: -5.67
Area di Riporto: 0.00
Altezze: 1:250
Lunghezze: 1:2000

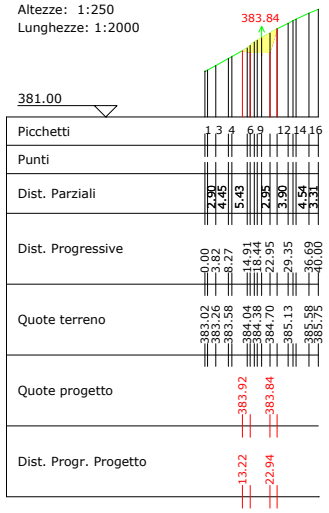
383.84
381.00
Picchetti
Punti
Dist. Parziali
Dist. Progressive
Quote terreno
Quote progetto
Dist. Progr. Progetto

S19

Area di Sterro: -7.09
Area di Riporto: 0.00
Altezze: 1:250
Lunghezze: 1:2000

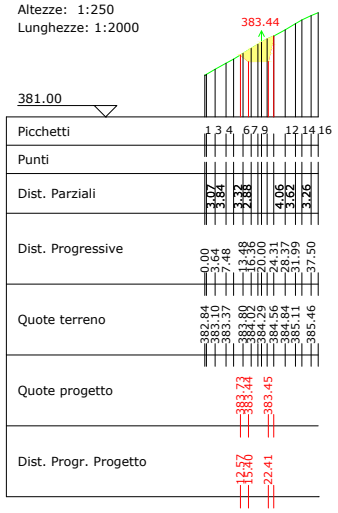
383.44
381.00
Picchetti
Punti
Dist. Parziali
Dist. Progressive
Quote terreno
Quote progetto
Dist. Progr. Progetto

S20

Area di Sterro: -8.21
Area di Riporto: 0.00
Altezze: 1:250
Lunghezze: 1:2000

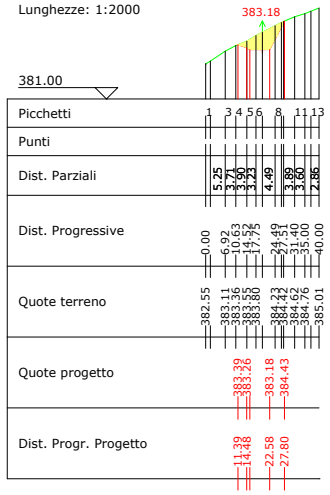
383.18
381.00
Picchetti
Punti
Dist. Parziali
Dist. Progressive
Quote terreno
Quote progetto
Dist. Progr. Progetto

S24

Area di Sterro: -14.68
Area di Riporto: 0.00
Altezze: 1:250
Lunghezze: 1:2000

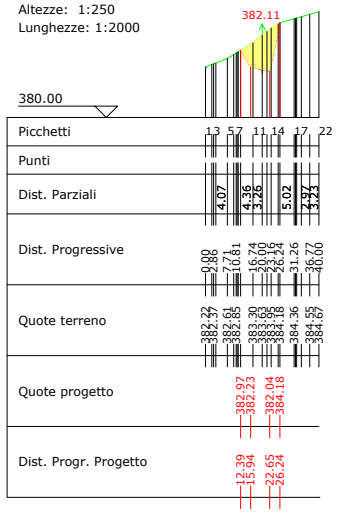
382.11
380.00
Picchetti
Punti
Dist. Parziali
Dist. Progressive
Quote terreno
Quote progetto
Dist. Progr. Progetto

S25

Area di Sterro: -21.05
Area di Riporto: 0.00
Altezze: 1:250
Lunghezze: 1:2000

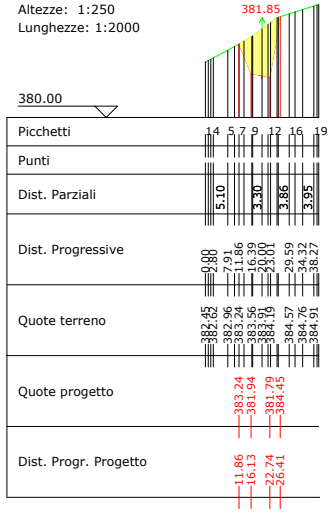
381.85
380.00
Picchetti
Punti
Dist. Parziali
Dist. Progressive
Quote terreno
Quote progetto
Dist. Progr. Progetto

S26

Area di Sterro: -29.42
Area di Riporto: 0.00
Altezze: 1:250
Lunghezze: 1:2000

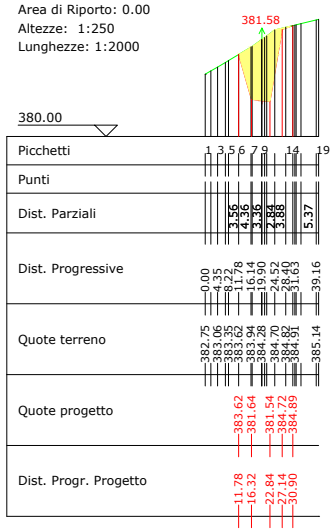
381.58
380.00
Picchetti
Punti
Dist. Parziali
Dist. Progressive
Quote terreno
Quote progetto
Dist. Progr. Progetto

S27

Area di Sterro: -33.50
Area di Riporto: 0.00
Altezze: 1:250
Lunghezze: 1:2000

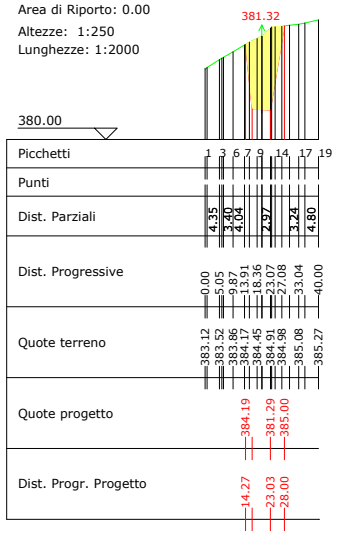
381.32
380.00
Picchetti
Punti
Dist. Parziali
Dist. Progressive
Quote terreno
Quote progetto
Dist. Progr. Progetto

S28

Area di Sterro: -34.21
Area di Riporto: 0.00
Altezze: 1:250
Lunghezze: 1:2000


381.05
379.00
Picchetti
Punti
Dist. Parziali
Dist. Progressive
Quote terreno
Quote progetto
Dist. Progr. Progetto

S29

Area di Sterro: -75.00
Area di Riporto: 0.00
Altezze: 1:250
Lunghezze: 1:2000

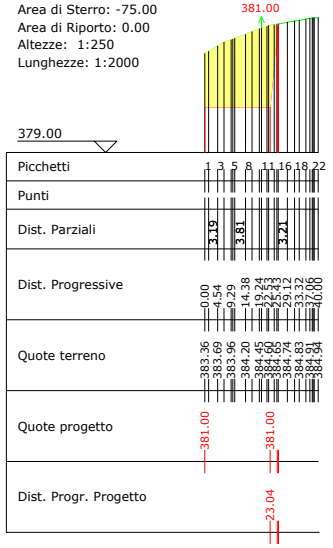
381.00
379.00
Picchetti
Punti
Dist. Parziali
Dist. Progressive
Quote terreno
Quote progetto
Dist. Progr. Progetto

S30

Area di Sterro: -65.96
Area di Riporto: 0.00
Altezze: 1:250
Lunghezze: 1:2000

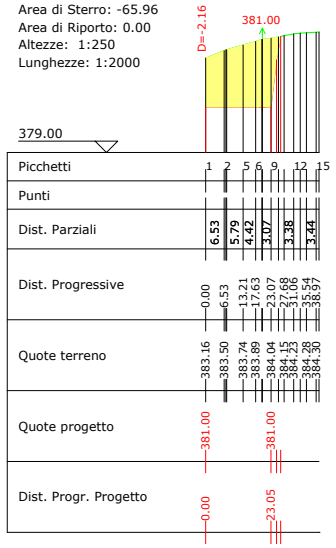
D=-2.16
381.00
379.00
Picchetti
Punti
Dist. Parziali
Dist. Progressive
Quote terreno
Quote progetto
Dist. Progr. Progetto

S08

Area di Sterro: -6.42
Area di Riporto: 0.00
Altezze: 1:250
Lunghezze: 1:2000

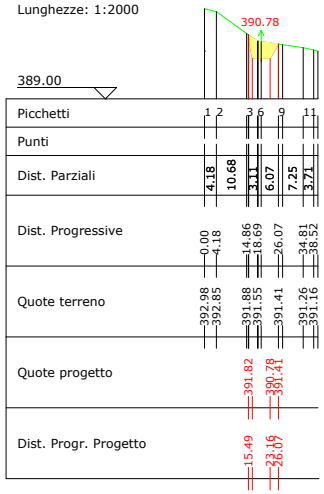
390.78
389.00
Picchetti 1 2 3 6 9 11
Punti
Dist. Parziali 4.18 10.68 3.11 6.07 7.25 3.71
Dist. Progressive 0.00 4.18 14.86 18.69 26.07 34.81 38.52
Quote terreno 392.98 392.85 391.88 391.55 391.41 391.26 391.16
Quote progetto 391.82 390.78 391.41
Dist. Progr. Progetto 15.49 23.16 26.07

S09

Area di Sterro: -6.13
Area di Riporto: 0.00
Altezze: 1:250
Lunghezze: 1:2000

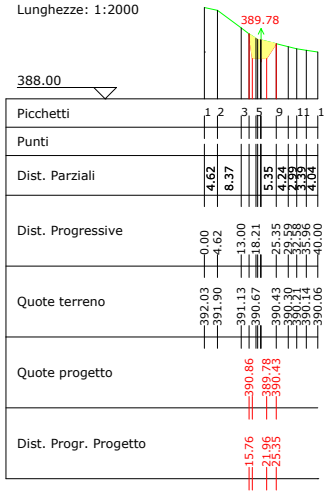
389.78
388.00
Picchetti 1 2 3 5 9 11 13
Punti
Dist. Parziali 4.62 8.37 5.35 4.24 4.39 2.90 4.04
Dist. Progressive 0.00 4.62 13.00 18.21 25.35 29.68 35.96 40.00
Quote terreno 392.03 391.90 391.13 390.67 390.43 390.30 390.21 390.14 390.06
Quote progetto 390.86 389.78 390.43
Dist. Progr. Progetto 15.76 21.96 25.35

S10

Area di Sterro: -6.72
Area di Riporto: 0.00
Altezze: 1:250
Lunghezze: 1:2000

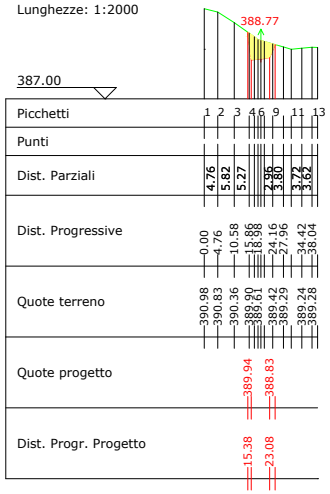
388.77
387.00
Picchetti 1 2 3 4 6 9 11 13
Punti
Dist. Parziali 4.76 5.82 5.27 2.96 3.80 3.74 3.62
Dist. Progressive 0.00 4.76 10.58 15.86 18.88 24.16 27.96 34.42 38.04
Quote terreno 390.98 390.83 390.36 389.90 389.61 389.42 389.29 389.24 389.28
Quote progetto 389.94 388.83
Dist. Progr. Progetto 15.38 23.08

S11

Area di Sterro: -9.67
Area di Riporto: 0.00
Altezze: 1:250
Lunghezze: 1:2000

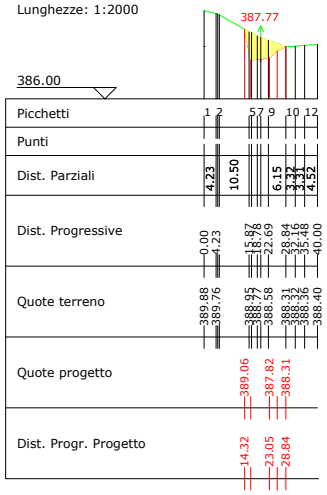
387.77
386.00
Picchetti 1 2 5 7 9 10 12
Punti
Dist. Parziali 4.23 10.50 6.15 3.32 3.16 4.52
Dist. Progressive 0.00 4.23 15.87 18.78 22.69 28.84 35.48 40.00
Quote terreno 389.88 389.76 388.95 388.72 388.58 388.31 388.36 388.40
Quote progetto 389.06 387.82 388.31
Dist. Progr. Progetto 14.32 23.05 28.84

S12

Area di Sterro: -9.61
Area di Riporto: 0.00
Altezze: 1:250
Lunghezze: 1:2000

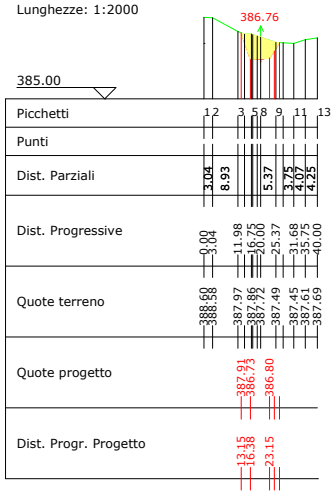
386.76
385.00
Picchetti 1 2 3 5 8 9 11 13
Punti
Dist. Parziali 3.04 8.93 5.37 3.75 4.07 4.25
Dist. Progressive 0.00 3.04 11.98 15.09 20.00 25.37 31.68 35.75 40.00
Quote terreno 388.60 388.58 387.97 387.86 387.70 387.49 387.45 387.61 387.69
Quote progetto 387.91 386.73 386.80
Dist. Progr. Progetto 13.15 16.38 23.15

S13

Area di Sterro: -5.69
Area di Riporto: 0.00
Altezze: 1:250
Lunghezze: 1:2000

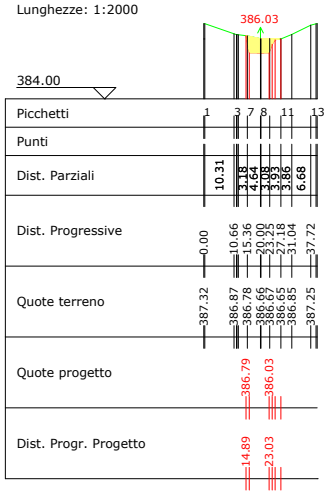
386.03
384.00
Picchetti 1 3 7 8 11 13
Punti
Dist. Parziali 10.31 3.18 4.64 3.08 3.93 3.86 6.68
Dist. Progressive 0.00 10.66 15.36 20.00 27.18 31.04 37.72
Quote terreno 387.32 386.87 386.78 386.66 386.65 386.85 387.25
Quote progetto 386.79 386.03
Dist. Progr. Progetto 14.89 23.03

S21

Area di Sterro: -5.67
Area di Riporto: 0.00
Altezze: 1:250
Lunghezze: 1:2000

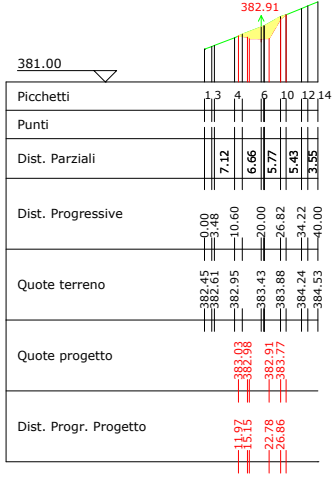
382.91
381.00
Picchetti 1 3 4 6 10 12 14
Punti
Dist. Parziali 7.12 6.66 5.77 5.43 3.55
Dist. Progressive 0.00 3.48 10.60 20.00 26.82 34.22 40.00
Quote terreno 382.45 382.61 382.95 383.43 383.88 384.24 384.53
Quote progetto 383.03 382.98 382.91 383.77
Dist. Progr. Progetto 11.97 15.15 22.78 26.86

S22

Altezze: 1:250
Lunghezze: 1:2000


382.64
380.00
Picchetti 1 2 4 6 7 9 14 17 20
Punti
Dist. Parziali 3.59 3.91 3.92 3.95 3.29 2.90 4.65
Dist. Progressive 0.00 3.59 8.03 12.03 15.94 20.00 25.07 29.27 33.83 38.49
Quote terreno 382.12 382.31 382.49 382.62 382.72 382.92 383.23 383.81 383.96 384.12

S23

Area di Sterro: -8.78
Area di Riporto: 0.00
Altezze: 1:250
Lunghezze: 1:2000

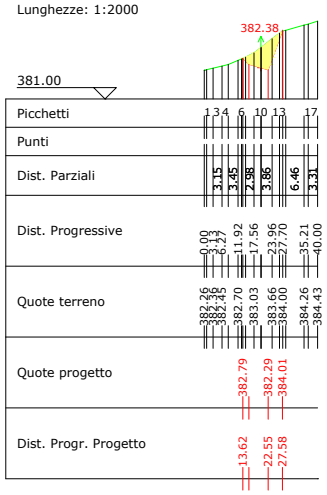
382.38
381.00
Picchetti 1 3 4 6 10 13 17
Punti
Dist. Parziali 3.15 3.45 2.98 3.86 6.46 3.31
Dist. Progressive 0.00 3.12 6.27 11.92 17.56 23.96 27.70 35.21 40.00
Quote terreno 382.26 382.35 382.45 382.70 383.03 383.66 384.00 384.26 384.43
Quote progetto 382.79 382.29 384.01
Dist. Progr. Progetto 13.62 22.55 27.58

S31

Area di Sterro: -57.40
Area di Riporto: 0.00
Altezze: 1:250
Lunghezze: 1:2000

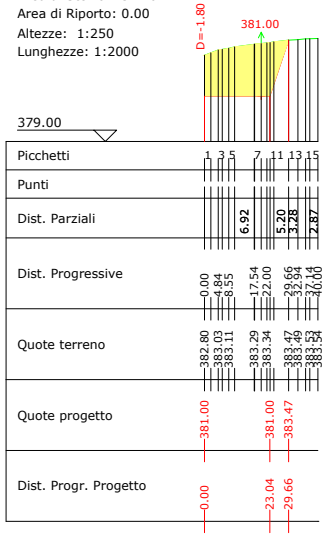
D=-1.80
381.00
379.00
Picchetti 1 3 5 7 11 13 15
Punti
Dist. Parziali 6.92 5.20 3.28 2.87
Dist. Progressive 0.00 4.84 8.55 17.54 22.00 29.66 32.94 37.14 40.00
Quote terreno 382.80 383.03 383.11 383.29 383.34 383.47 383.49 383.53 383.54
Quote progetto 381.00 381.00 383.47
Dist. Progr. Progetto 0.00 23.04 29.66

S32

Area di Sterro: -49.62
Area di Riporto: 0.00
Altezze: 1:250
Lunghezze: 1:2000


D=-1.84
381.00
379.00
Picchetti 1 3 5 6 7 11 13
Punti
Dist. Parziali 2.84 4.55 3.42 4.28 8.35 3.30
Dist. Progressive 0.00 5.23 9.89 14.43 17.85 21.98 26.26 36.53 40.00
Quote terreno 382.84 382.93 382.95 382.93 382.94 382.97 382.95 382.76 382.74
Quote progetto 381.00 381.00 382.96
Dist. Progr. Progetto 0.00 23.04 28.17

PROFILO2

Altezze: 1:250
Lunghezze: 1:2000

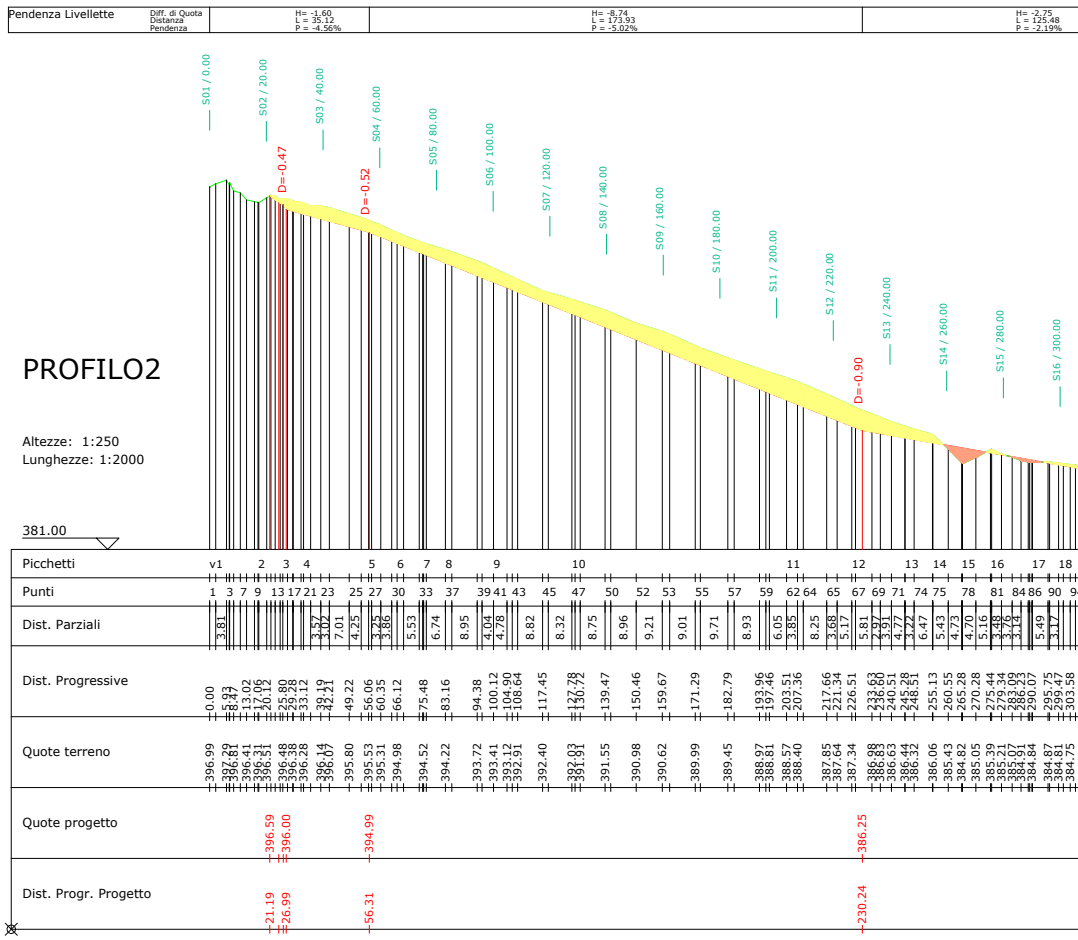
Pendenza Livellette
Diff. di Quota
Distanza
Pendenza
H= -1.60
L = 35.12
P = -4.56%
H= -8.74
L = 173.93
P = -5.02%
H= -2.25
L = 125.48
P = -2.19%
S01 / 0.00
S02 / 20.00
S03 / 40.00
S04 / 60.00
S05 / 80.00
S06 / 100.00
S07 / 120.00
S08 / 140.00
S09 / 160.00
S10 / 180.00
S11 / 200.00
S12 / 220.00
S13 / 240.00
S14 / 260.00
S15 / 280.00
S16 / 300.00
D=-0.47
D=-0.52
D=-0.90
381.00
Picchetti
Punti
Dist. Parziali
Dist. Progressive
Quote terreno
Quote progetto 396.59 396.00 394.99 386.25
Dist. Progr. Progetto 21.19 26.99 56.31 230.24

SEZIONI PIAZZOLE
(PIAZZOLA AEROGENERATORE E PIAZZOLA GRU)

S01

Altezze: 1:250
Lunghezze: 1:2000

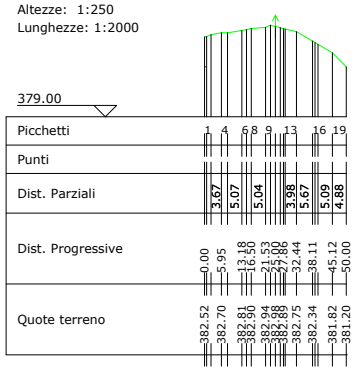
379.00
Picchetti
Punti
Dist. Parziali
Dist. Progressive
Quote terreno

S04

Area di Sterro: -94.54
Area di Riporto: 0.00
Altezze: 1:250
Lunghezze: 1:2000

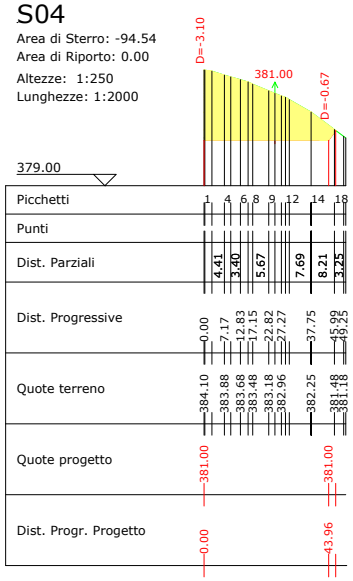
D=-3.10
381.00
D=-0.67
379.00
Picchetti
Punti
Dist. Parziali
Dist. Progressive
Quote terreno
Quote progetto
381.00
381.00
Dist. Progr. Progetto
0.00
43.96

PROFILO 1 (ASSE AEROGENERATORE)

Caratteristiche Tracciato di Progetto

Quota Monte	383.08
Quota Valle	381.00
Lungh. Proiezione	91.22
Lungh. Sviluppo	92.52
Dislivello	2.08
Pendenza Minima	0.00 %
Pendenza Massima	87.63 %
Pendenza Media	26.56 %

PROFILO 2 (STRADA DI ACCESSO)

Caratteristiche Tracciato di Progetto

Quota Monte	396.59
Quota Valle	381.00
Lungh. Proiezione	-606.38
Lungh. Sviluppo	607.09
Dislivello	15.59
Pendenza Minima	0.00 %
Pendenza Massima	43.52 %
Pendenza Media	9.22 %

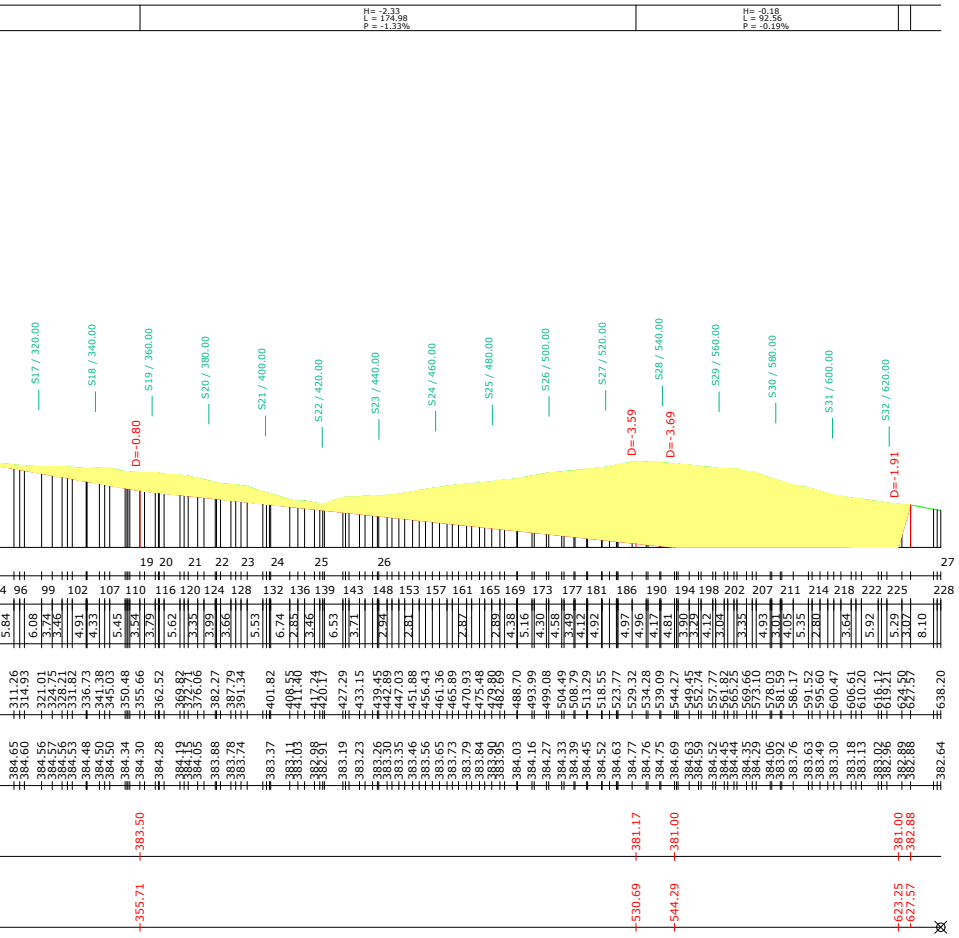
H= -2.33
L = 174.98
P = -1.33%
H= -0.18
L = 92.56
P = -0.19%
S17 / 320.00
S18 / 340.00
S19 / 360.00
S20 / 380.00
S21 / 400.00
S22 / 420.00
S23 / 440.00
S24 / 460.00
S25 / 480.00
S26 / 500.00
S27 / 520.00
S28 / 540.00
S29 / 560.00
S30 / 580.00
S31 / 600.00
S32 / 620.00
D=-0.80
D=-3.59
D=-3.69
D=-1.91
19 20 21 22 23 24 25 26 27
383.50
381.17
381.00
381.00
382.88
355.71
530.69
544.29
623.25
627.57

S02

Area di Sterro: -72.07
Area di Riporto: 0.00
Altezze: 1:250
Lunghezze: 1:2000

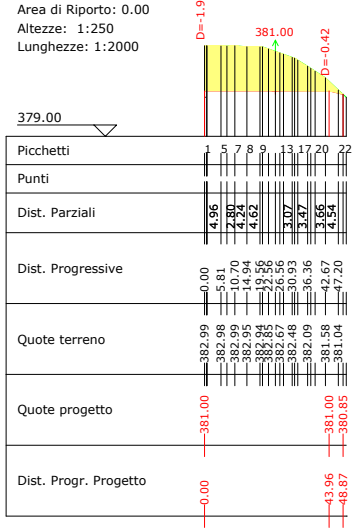
D=-1.99
381.00
D=-0.42
379.00
Picchetti
Punti
Dist. Parziali
Dist. Progressive
Quote terreno
Quote progetto
381.00
381.00
380.85
Dist. Progr. Progetto
0.00
43.96
48.87

S05

Area di Sterro: -104.51
Area di Riporto: 0.00
Altezze: 1:250
Lunghezze: 1:2000

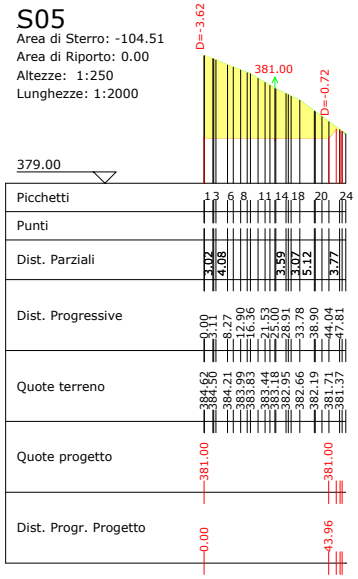
D=-3.62
381.00
D=-0.72
379.00
Picchetti
Punti
Dist. Parziali
Dist. Progressive
Quote terreno
Quote progetto
381.00
381.00
Dist. Progr. Progetto
0.00
43.96

PROFILO1

Altezze: 1:250
Lunghezze: 1:2000

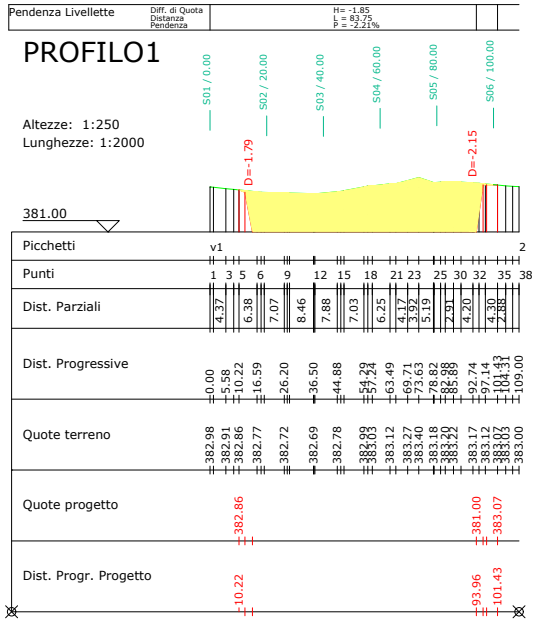
Pendenza Livellette
Diff. di Quota
Distanza
Pendenza
H= -1.85
L = 83.75
P = -2.21%
S01 / 0.00
S02 / 20.00
S03 / 40.00
S04 / 60.00
S05 / 80.00
S06 / 100.00
D=-1.79
D=-2.15
381.00
Picchetti
v1
2
Punti
Dist. Parziali
Dist. Progressive
Quote terreno
Quote progetto
382.86
381.00
383.07
Dist. Progr. Progetto
10.22
93.96
101.43

S03

Area di Sterro: -75.87
Area di Riporto: 0.00
Altezze: 1:250
Lunghezze: 1:2000


D=-2.42
381.00
D=-0.34
379.00
Picchetti
Punti
Dist. Parziali
Dist. Progressive
Quote terreno
Quote progetto
381.00
381.00
Dist. Progr. Progetto
0.00
43.96

S06

Area di Sterro: -24.80
Area di Riporto: 0.00
Altezze: 1:250
Lunghezze: 1:2000

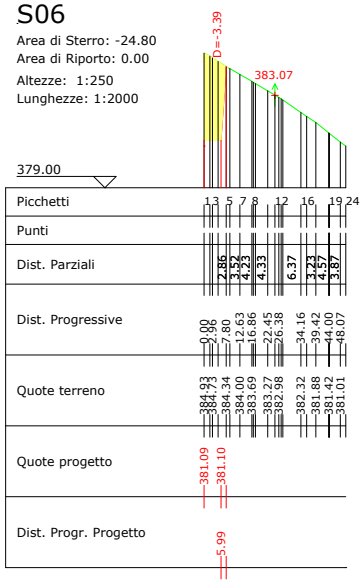
D=-3.39
383.07
379.00
Picchetti
Punti
Dist. Parziali
Dist. Progressive
Quote terreno
Quote progetto
381.09
381.10
Dist. Progr. Progetto
5.99

Firmato digitalmente da
DAVIDE GIUSEPPE TRIVELLI
SerialNumber = TINIT-TRVDDG77C19A881F
C = IT

PIANO QUOTATO A CURVE DI LIVELL
DI PROGETTO
SCALA 1:1000

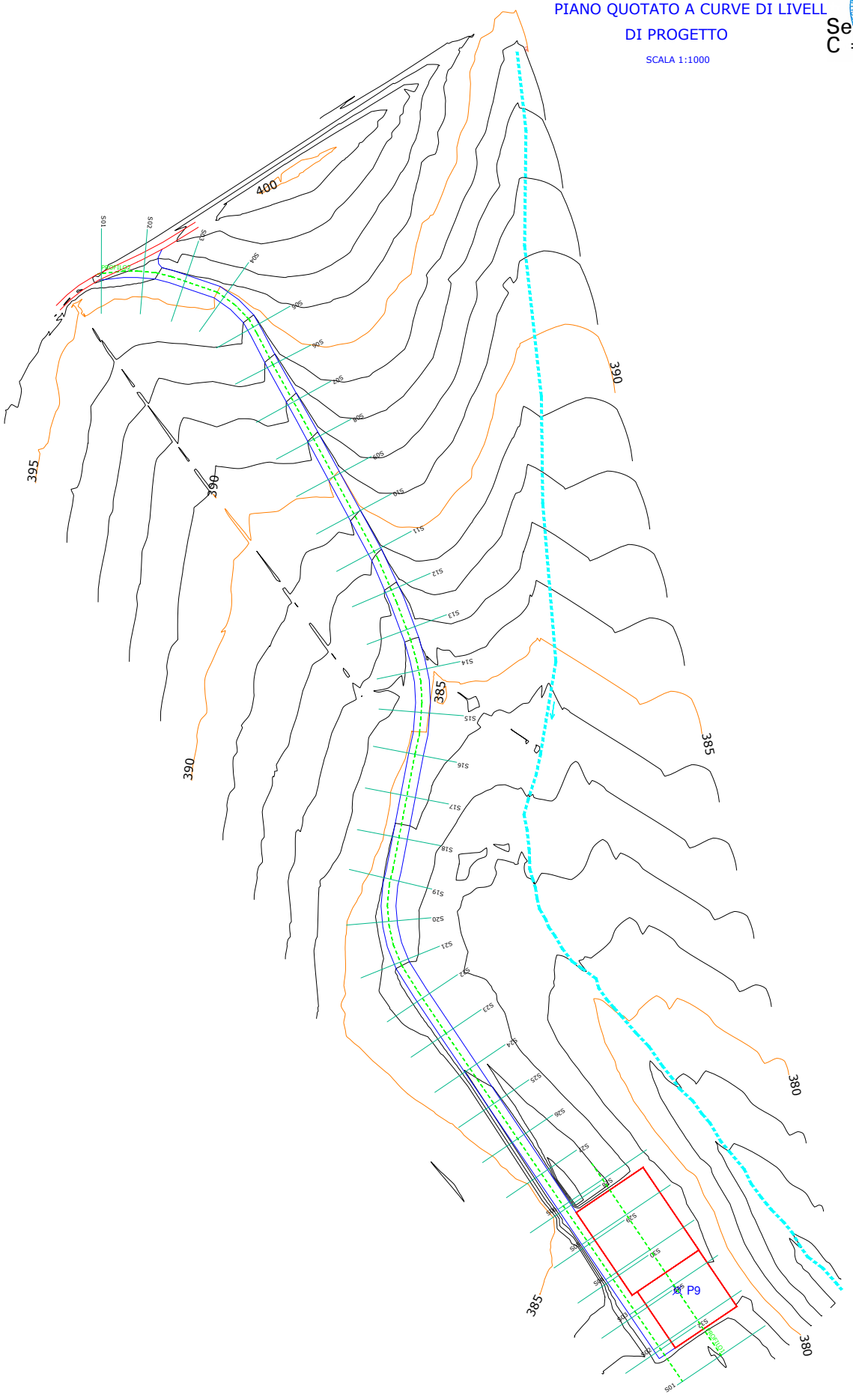
400
395
390
390
390
385
385
385
380
380
S01
S02
S03
S04
S05
S10
S11
S12
S13
S14
S15
S16
S17
S18
S19
S20
S21
S22
S23
S24
S25
S26
S27
P9

PIANO QUOTATO A CURVE DI LIVELLO
DELLO STATO DI FATTO
SCALA 1:1000

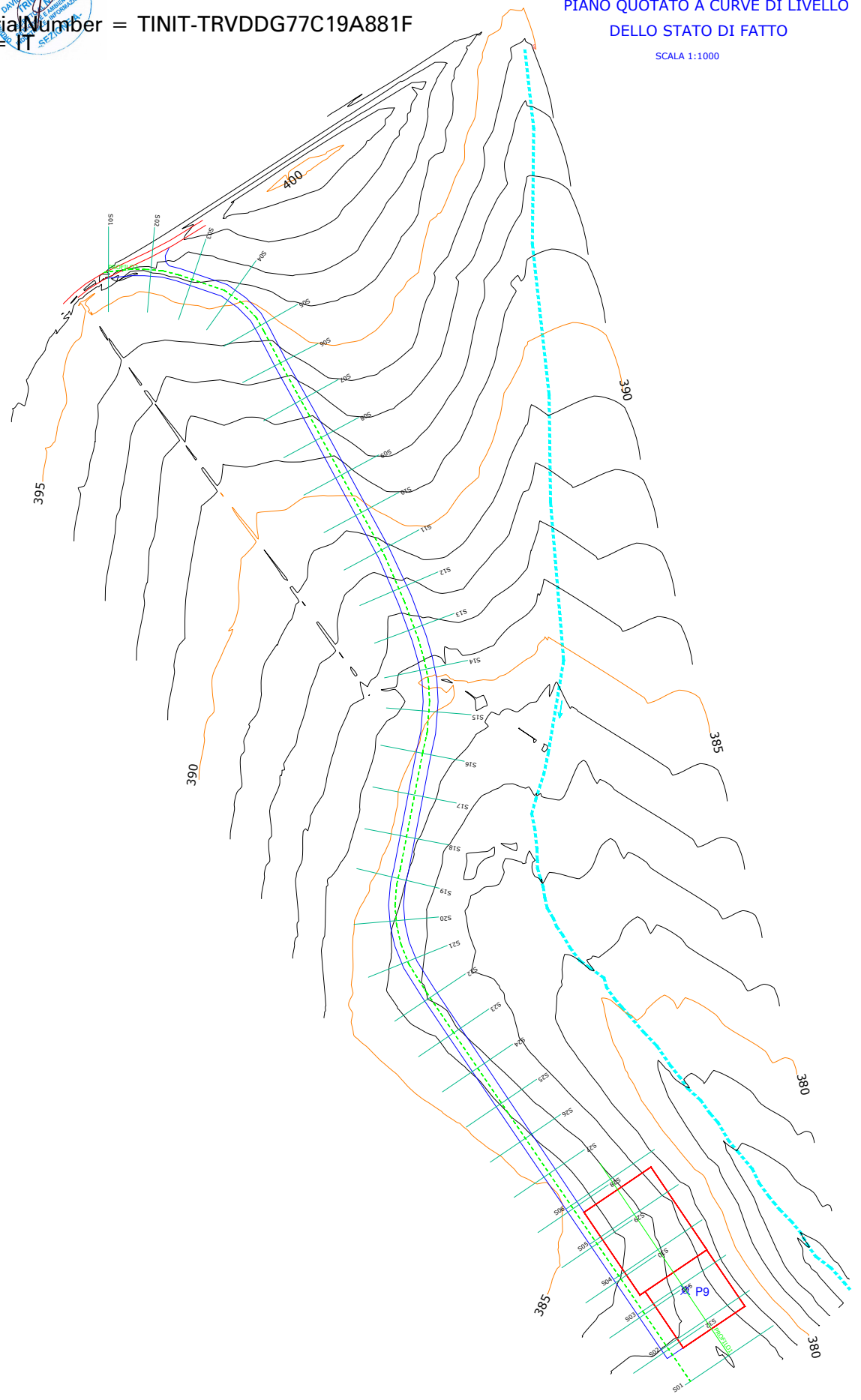
400
395
390
390
385
385
380
380
S01
S02
S03
S04
S05
S10
S11
S12
S13
S14
S15
S16
S17
S18
S19
S20
S21
S22
S23
S24
S25
S26
S27
P9

REGIONE CAMPANIA
PROVINCIA DI BENEVENTO
COMUNE DI PIETRELCINA

REALIZZAZIONE DI UN IMPIANTO PER LA PRODUZIONE DI ENERGIA ELETTRICA DA FONTE EOLICA NEL COMUNE DI PIETRELCINA (BN) DENOMINATO "ANDROMEDA"

PROGETTO DEFINITIVO

PIANO QUOTATO, PROFILI E SEZIONI DELLA
WTG P9

D_29.a.7

REVISIONI

N.	DATA	DESCRIZIONE	RED.	VER.	APP.
1	01/02/2022	PRIMA EMISSIONE			

SCALA: VARIE
CODIFICA: PD

PROGETTAZIONE
ENERGY & ENGINEERING S.R.L.
Via XXIII Luglio 139
83044 - Bisaccia (AV)
P.IVA 02618900647
Tel./Fax. 0827/81480
pec: energyengineering@legalmail.it

IL PROGETTISTA
Ing. Davide G. Trivelli

IL COMMITTENTE
PLC Power S.r.l.
Via delle Industrie n. 100
80011- Acerra (NA)
P.IVA 05192140654