


REGIONE SICILIA



CASTRONOVO DI SICILIA



LERCARA FRIDDI



ND-THREE s.r.l. sede legale Piazza Europa 14  
87100 cosenza

Titolo del Progetto:

## PROGETTO PER LA REALIZZAZIONE E L'ESERCIZIO DI UN PARCO AGRIVOLTAICO E DELLE OPERE CONNESSE DENOMINATO "PERCIAPERTOSA"

Documento:

**PROGETTO DEFINITIVO**

N° Documento:

**ADD0004**

DISCIPLINA:

**PD**

TIPOLOGIA:

**ADD**

FORMATO:

**A4**

Elaborato:

### Dichiarazione di non interferenza con attività minerarie

FOGLIO:

**1 di 1**

SCALA:

--

Nome file:


-

Progettazione:



**NEW DEVELOPMENTS S.r.l.**  
piazza Europa, 14 - 87100 Cosenza (CS)

Progettisti:



dott. ing. Giovanni Guzzo Foliaro



dott. ing. Amedeo Costabile



dott. ing. Francesco Meringolo

Rev:	Data Revisione	Descrizione Revisione	Redatto	Controllato	Approvato
00	19/04/2022	PRIMA EMISSIONE	New Dev.	New Dev.	ND-THREE

## DICHIARAZIONE DI NON INTERFERENZA CON ATTIVITÀ MINERARIE

**Oggetto :** Nulla osta dell'autorità mineraria ai sensi dell'articolo 120 del Regio Decreto 11 dicembre 1933, n. 1775, Testo unico delle disposizioni di legge sulle acque e impianti elettrici.

**Progetto:** Realizzazione ed esercizio di un impianto fotovoltaico denominato "Perciapertosa" sito in agro dei territori comunali di Castronovo di Sicilia e Lercara Friddi (PA)

Titolare: **ND-THREE s.r.l.**

Premesso che la Direttiva Direttoriale 11 giugno 2012 del Direttore Generale delle risorse minerarie ed energetiche del Ministero dello sviluppo economico ha previsto la semplificazione delle procedure per il rilascio del Nulla osta dell'autorità mineraria ai sensi dell'articolo 120 del Regio Decreto 11 dicembre 1933, n. 1775.

I sottoscritti, dott. ing. Giovanni Guzzo Foliaro, dott. ing. Amedeo Costabile, dott. ing. Francesco Meringolo e ing. Pierluigi Astorino, progettisti dell'impianto indicato in oggetto, dichiarano di aver esperito le verifiche di non interferenza con opere minerarie per ricerca, coltivazione e stoccaggio di idrocarburi, attraverso le informazioni disponibili nel sito internet del Ministero dello sviluppo economico - DGS-UNMIG alla pagina <https://unmig.mise.gov.it/index.php/it/dati/altre-attivita/nulla-osta-minerario-per-linee-elettriche-e-impianti> alla data del 21/04/2022 e di non aver rilevato alcuna interferenza con titoli minerari vigenti.

La verifica è stata effettuata per i punti di ubicazione delle strutture e delle linee elettriche di collegamento riportati nel seguente elenco di coordinate geografiche in formato WGS84.

n	Latitudine N	Longitudine E Greenwich
1	37,7297	13,6594
2	37,7297	13,6594
3	37,7298	13,6593
4	37,7299	13,6594
5	37,7298	13,6598
6	37,7297	13,66
7	37,7298	13,6601
8	37,7433	13,6611
9	37,7433	13,6611
10	37,7432	13,661
11	37,7431	13,6611
12	37,743	13,6612
13	37,743	13,6614
14	37,7429	13,6618
15	37,7429	13,6619
16	37,7428	13,6619
17	37,7428	13,662

n	Latitudine N	Longitudine E Greenwich
18	37,7427	13,662
19	37,7426	13,6619
20	37,7425	13,6618
21	37,7425	13,6618
22	37,7424	13,6618
23	37,7423	13,6618
24	37,7421	13,6618
25	37,7419	13,6617
26	37,7417	13,6617
27	37,7416	13,6616
28	37,7413	13,6615
29	37,7411	13,6615
30	37,74	13,6611
31	37,7397	13,661
32	37,7395	13,6609
33	37,7394	13,6608
34	37,7393	13,6607

n	Latitudine N	Longitudine E Greenwich
35	37,7391	13,6606
36	37,739	13,6606
37	37,7388	13,6605
38	37,7386	13,6605
39	37,7384	13,6604
40	37,7382	13,6604
41	37,738	13,6603
42	37,7379	13,6603
43	37,7377	13,6603
44	37,7373	13,6604
45	37,7371	13,6604
46	37,7366	13,6604
47	37,7361	13,6604
48	37,7358	13,6603
49	37,7356	13,6602
50	37,7353	13,6601
51	37,7344	13,6599

n	Latitudine N	Longitudine E Greenwich
52	37,7339	13,6597
53	37,7337	13,6597
54	37,7325	13,6591
55	37,7453	13,6642
56	37,7452	13,664
57	37,7452	13,6639
58	37,7451	13,6638
59	37,745	13,6637
60	37,7448	13,6637
61	37,7447	13,6637
62	37,7446	13,6637
63	37,7445	13,6638
64	37,7444	13,6638
65	37,7443	13,6639
66	37,7442	13,664
67	37,7441	13,6641
68	37,7439	13,6642
69	37,7438	13,6642
70	37,7437	13,6643
71	37,7436	13,6643
72	37,7435	13,6643
73	37,7434	13,6643
74	37,7432	13,6643
75	37,7431	13,6644
76	37,743	13,6644
77	37,743	13,6643
78	37,7427	13,6643
79	37,7425	13,6642
80	37,7423	13,6641
81	37,7422	13,6641
82	37,7422	13,664
83	37,7424	13,6637
84	37,7425	13,6635
85	37,7427	13,6634
86	37,7428	13,6634
87	37,7429	13,6633
88	37,743	13,6632
89	37,7431	13,6631
90	37,7431	13,663
91	37,7431	13,6628
92	37,7431	13,6624
93	37,7431	13,6622
94	37,7431	13,6619
95	37,7431	13,6615
96	37,7432	13,6614
97	37,7432	13,6612

n	Latitudine N	Longitudine E Greenwich
98	37,7433	13,6611
99	37,7325	13,6591
100	37,731	13,6583
101	37,7304	13,6579
102	37,7485	13,6688
103	37,7486	13,6688
104	37,7487	13,6685
105	37,7484	13,6679
106	37,7483	13,6677
107	37,7481	13,6675
108	37,748	13,6674
109	37,7478	13,6673
110	37,7475	13,6673
111	37,7475	13,6673
112	37,7475	13,6673
113	37,7475	13,6673
114	37,7475	13,6672
115	37,7475	13,6672
116	37,7475	13,6671
117	37,7471	13,6667
118	37,7468	13,6665
119	37,7465	13,666
120	37,7461	13,6655
121	37,7456	13,665
122	37,7457	13,6649
123	37,7456	13,6648
124	37,7455	13,6647
125	37,7454	13,6646
126	37,7453	13,6645
127	37,7453	13,6642
128	37,7286	13,6589
129	37,7286	13,6589
130	37,7287	13,6589
131	37,7297	13,6602
132	37,7298	13,6601
133	37,7257	13,6597
134	37,7257	13,6598
135	37,7257	13,6598
136	37,7257	13,6599
137	37,7258	13,6599
138	37,7258	13,6613
139	37,7242	13,6597
140	37,7242	13,6597
141	37,7242	13,6597
142	37,7234	13,6591
143	37,7239	13,6578

n	Latitudine N	Longitudine E Greenwich
144	37,7246	13,6567
145	37,7245	13,6566
146	37,7246	13,6562
147	37,7247	13,6559
148	37,7249	13,6558
149	37,7256	13,6558
150	37,7258	13,6558
151	37,7261	13,6559
152	37,7263	13,6559
153	37,7264	13,6559
154	37,7267	13,6558
155	37,7271	13,6558
156	37,7273	13,6557
157	37,7275	13,6555
158	37,7277	13,6555
159	37,7278	13,6555
160	37,7279	13,6556
161	37,7289	13,6568
162	37,7292	13,6571
163	37,7299	13,6575
164	37,7304	13,6579
165	37,7297	13,6602
166	37,7297	13,6603
167	37,7296	13,6603
168	37,7296	13,6603
169	37,7296	13,6613
170	37,7296	13,6613
171	37,7296	13,6613
172	37,7295	13,6613
173	37,7303	13,6585
174	37,7303	13,6584
175	37,7303	13,6583
176	37,7302	13,6587
177	37,7299	13,6594
178	37,7303	13,6583
179	37,7303	13,6582
180	37,7304	13,6579
181	37,7337	13,6597
182	37,7338	13,6593
183	37,7297	13,6594
184	37,7297	13,6593
185	37,7293	13,6595
186	37,7294	13,6595
187	37,7294	13,6595
188	37,7294	13,6595
189	37,7294	13,6595

n	Latitudine N	Longitudine E Greenwich
190	37,7297	13,6597
191	37,7297	13,6597
192	37,7297	13,6597
193	37,7297	13,6597
194	37,7297	13,6597
195	37,7297	13,6597
196	37,7297	13,6597
197	37,7297	13,6597
198	37,7297	13,6597
199	37,7297	13,6597
200	37,7297	13,6597
201	37,7297	13,6597
202	37,7297	13,6597
203	37,7297	13,6597
204	37,7297	13,6597
205	37,7297	13,6597
206	37,7297	13,6597
207	37,7297	13,6597
208	37,73	13,6589
209	37,73	13,6589
210	37,73	13,6589
211	37,73	13,6589
212	37,73	13,6589
213	37,73	13,6589
214	37,73	13,6589
215	37,73	13,6589
216	37,73	13,6589
217	37,7489	13,6704
218	37,7488	13,6702
219	37,7488	13,6702
220	37,7487	13,6699
221	37,7487	13,6699
222	37,7486	13,6687
223	37,7482	13,6677
224	37,7461	13,6687
225	37,7479	13,6704
226	37,7455	13,6649
227	37,746	13,6664
228	37,7464	13,6678
229	37,7478	13,6673
230	37,7469	13,6665
231	37,7455	13,6648
232	37,7455	13,6649
233	37,7272	13,6592
234	37,7267	13,6588
235	37,7264	13,6583

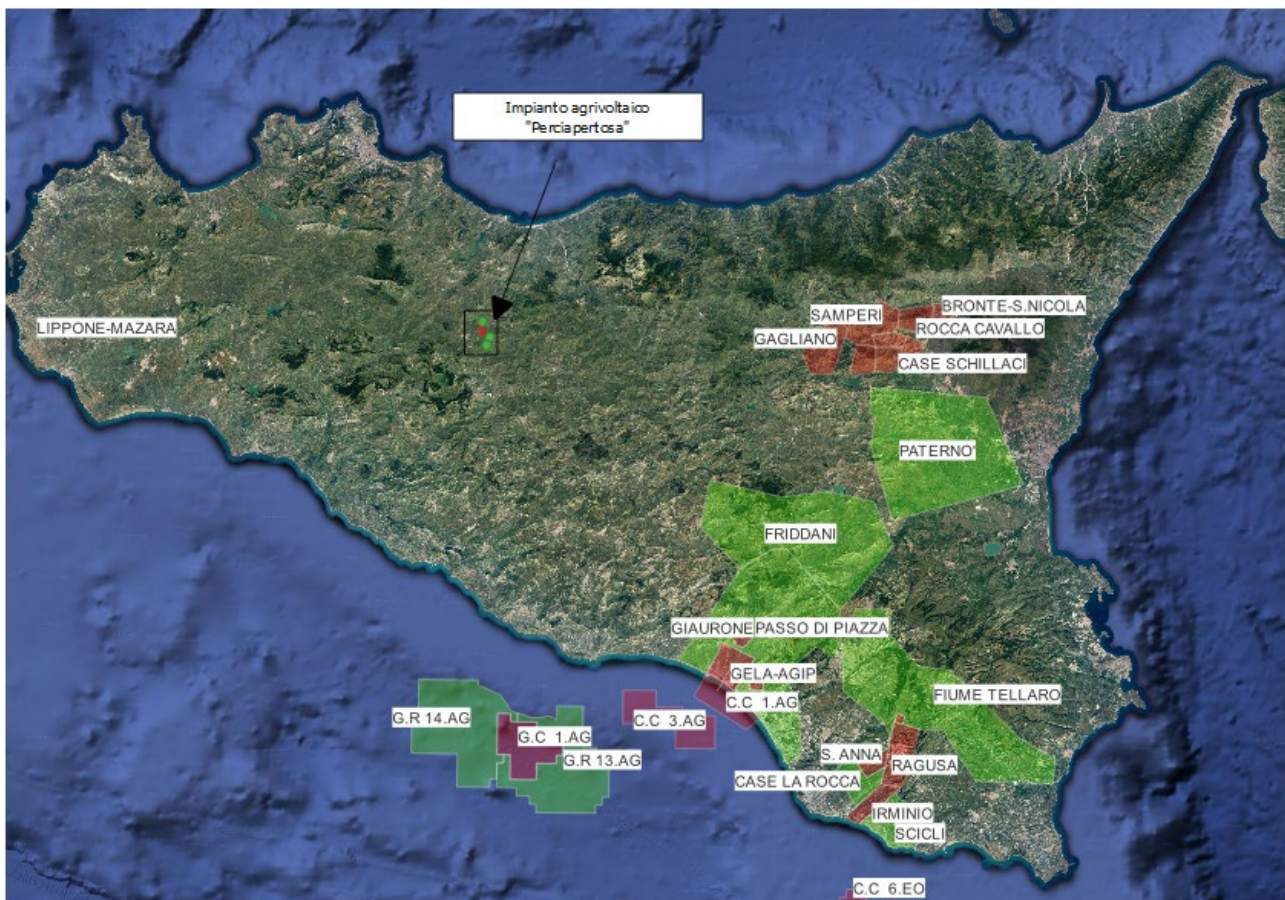
n	Latitudine N	Longitudine E Greenwich
236	37,7256	13,6578
237	37,7252	13,6578
238	37,7249	13,6577
239	37,7253	13,6571
240	37,7245	13,6566
241	37,7239	13,6577
242	37,7238	13,658
243	37,7234	13,6591
244	37,7242	13,6598
245	37,7267	13,6622
246	37,727	13,6619
247	37,7272	13,6592
248	37,7271	13,6619
249	37,7273	13,6622
250	37,7279	13,6623
251	37,7279	13,6623
252	37,7291	13,6626
253	37,7301	13,6624
254	37,7303	13,6625
255	37,7304	13,6626
256	37,7304	13,6626
257	37,7306	13,6634
258	37,7314	13,6622
259	37,7283	13,6584
260	37,7288	13,657
261	37,7286	13,6566
262	37,7283	13,6564
263	37,7283	13,6571
264	37,728	13,657
265	37,7277	13,6583
266	37,7276	13,6612
267	37,7271	13,6619
268	37,7324	13,6602
269	37,7324	13,6601
270	37,7303	13,6583
271	37,7301	13,659
272	37,7327	13,6616
273	37,7328	13,6604
274	37,7327	13,6604
275	37,7327	13,6602
276	37,7324	13,6602
277	37,7479	13,6704
278	37,7479	13,6704
279	37,7481	13,6709
280	37,73	13,6589
281	37,7297	13,6587

n	Latitudine N	Longitudine E Greenwich
282	37,7297	13,6587
283	37,7297	13,6587
284	37,7297	13,6587
285	37,7297	13,6587
286	37,7297	13,6587
287	37,7297	13,6587
288	37,7297	13,6587
289	37,7297	13,6587
290	37,7297	13,6587
291	37,7297	13,6587
292	37,7297	13,6587
293	37,7297	13,6587
294	37,7297	13,6587
295	37,7297	13,6587
296	37,7297	13,6587
297	37,7297	13,6587
298	37,7297	13,6587
299	37,7293	13,6595
300	37,7293	13,6595
301	37,7293	13,6595
302	37,7293	13,6595
303	37,7293	13,6595
304	37,7293	13,6595
305	37,7293	13,6595
306	37,7293	13,6595
307	37,7293	13,6595
308	37,7293	13,6595
309	37,7293	13,6595
310	37,7293	13,6595
311	37,7293	13,6595
312	37,73	13,6589
313	37,73	13,6589
314	37,73	13,6589
315	37,73	13,6589
316	37,73	13,6589
317	37,73	13,6589
318	37,73	13,6589
319	37,73	13,6589
320	37,73	13,6589
321	37,7334	13,6595
322	37,7334	13,6594
323	37,734	13,6597
324	37,7348	13,6572
325	37,7329	13,6562
326	37,7329	13,6562
327	37,7321	13,6587

n	Latitudine N	Longitudine E Greenwich
328	37,7331	13,6592

n	Latitudine N	Longitudine E Greenwich
329	37,7331	13,6594

Allo scopo si allega stralcio cartografico con indicazione delle aree di progetto sovrapposte ai contorni delle aree interessate da opere minerarie per ricerca, coltivazione e stoccaggio di idrocarburi.



Dalla verifica risulta che l'intera area interessata dalla realizzazione del parco fotovoltaico non ricade all'interno, delle aree interessate da opere minerarie per ricerca, coltivazione e stoccaggio di idrocarburi.

Secondo quanto previsto dalla Direttiva Direttoriale 11 giugno 2012, la presente dichiarazione di insussistenza di interferenze, equivale a pronuncia positiva da parte dell'amministrazione mineraria prevista dall'articolo 120 del Regio Decreto 1775/1993.


Cosenza, 21.04.2022

I progettisti

Dott. ing. Giovanni Guzzo Foliaro



Dott. ing. Amedeo Costabile



Dott. ing. Francesco Meringolo

