


REGIONE SICILIA



CASTRONOVO DI SICILIA



LERCARA FRIDDI



ND-THREE s.r.l. sede legale Piazza Europa 14
87100 cosenza

Titolo del Progetto:

**PROGETTO PER LA REALIZZAZIONE E L'ESERCIZIO
DI UN PARCO AGRIVOLTAICO E DELLE OPERE
CONNESSE DENOMINATO "PERCIAPERTOSA"**

Documento:

PROGETTO DEFINITIVO

N° Documento:

EPD0021

DISCIPLINA:

PD

TIPOLOGIA:

EPD

FORMATO:

A4

Elaborato:

Sezioni trasversali correnti

FOGLIO:

1 di 1

SCALA:

1:200 - 1:400

Nome file:

-

Progettazione:



NEW DEVELOPMENTS S.r.l.
piazza Europa, 14 - 87100 Cosenza (CS)

Progettisti:



dott. ing. Giovanni Guzzo Foliaro



dott. ing. Amedeo Costabile



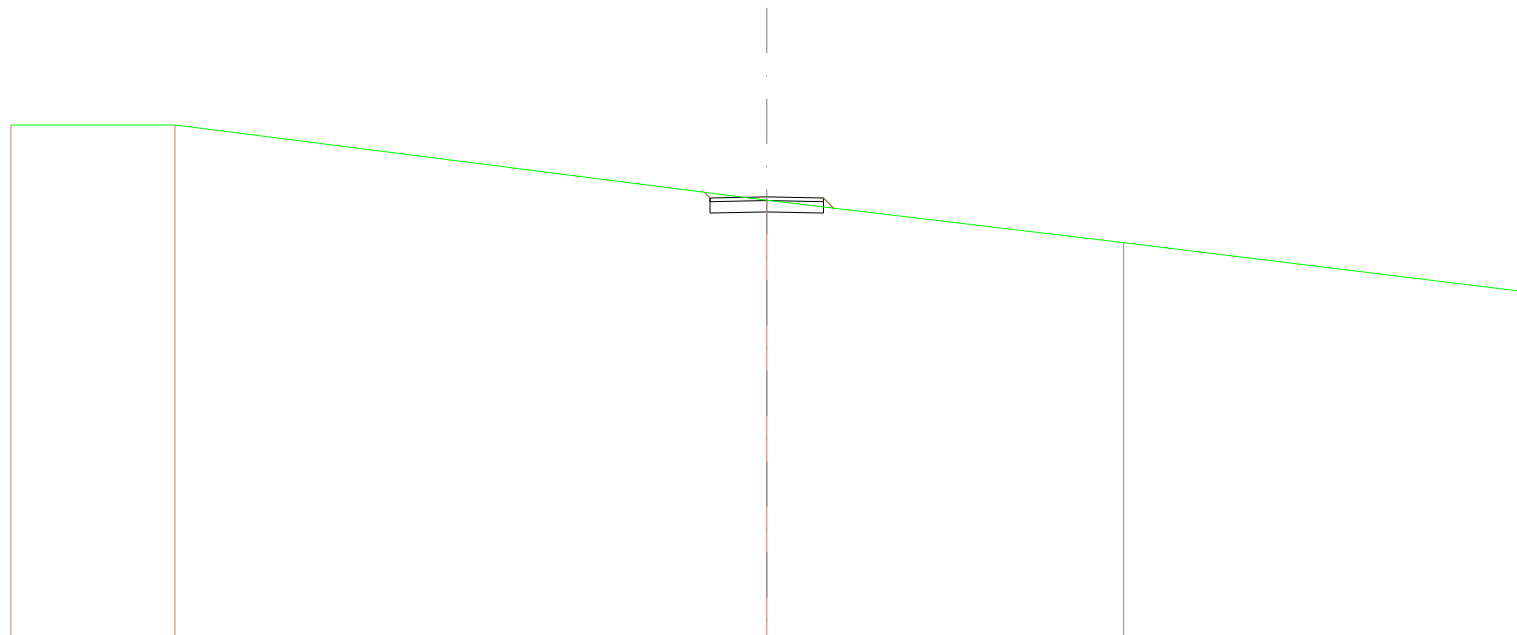
dott. ing. Francesco Meringolo

Rev:	Data Revisione	Descrizione Revisione	Redatto	Controllato	Approvato
00	19/04/2022	PRIMA EMISSIONE	New Dev.	New Dev.	ND-THREE

Asse 1

SCAVI E BONIFICHE	
STERRO	0,988 m ²
RILEVATI	
RILEVATO	0,033 m ²
TERRENO VEGETALE	0,594 m
SOVRASTRUTTURA STRADALE	
STRATO DI USURA	3,000 m
CASSONETTO	3,000 m

SEZIONE N.: 2
 QT. PROGETTO: 439,100
 DIST.PROG.: 9,709
 DIST.PREC.: 9,709
 DIST.SUCC.: 2,898



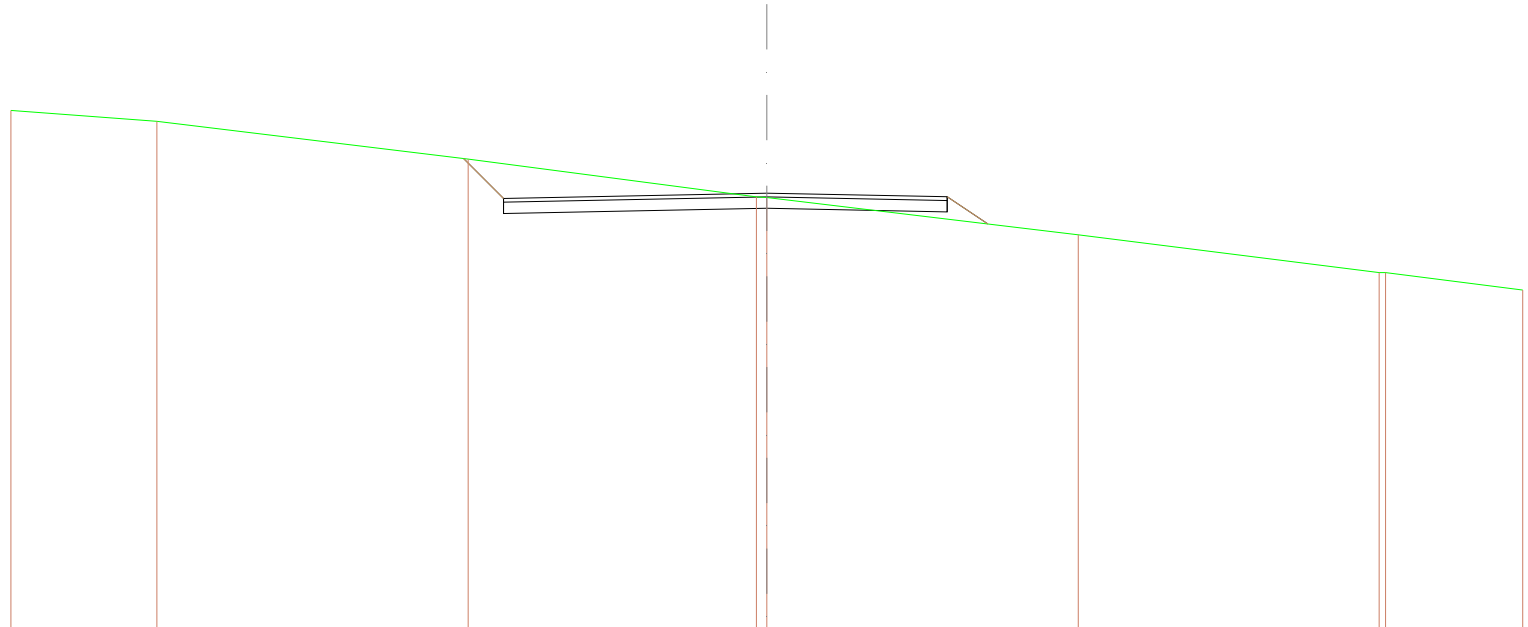
SCALA 1:200

QT.RIF. 427,397

QUOTE TERRENO	441,000	441,000	439,008	437,898	436,698
DIST.PARZIALI TERRENO	4,340	15,660	9,440	10,580	
QUOTE PROGETTO			439,216 439,070 439,070 439,700	439,070 439,070 439,796	
DIST.PARZIALI PROGETTO			1,500	1,500	
QUOTE FINITO			439,216 439,070 439,100	439,070 439,796	
DIST. PARZIALI FINITO			1,500	1,500	

SCAVI E BONIFICHE	
STERRO	6,397 m ²
RILEVATI	
RILEVATO	0,498 m ²
TERRENO VEGETALE	2,784 m
SOVRASTRUTTURA STRADALE	
STRATO DI USURA	11,737 m
CASSONETTO	11,737 m

SEZIONE N.: 3
 QT. PROGETTO: 439,100
 DIST.PROG.: 12,608
 DIST.PREC.: 2,898
 DIST.SUCC.: 11,356



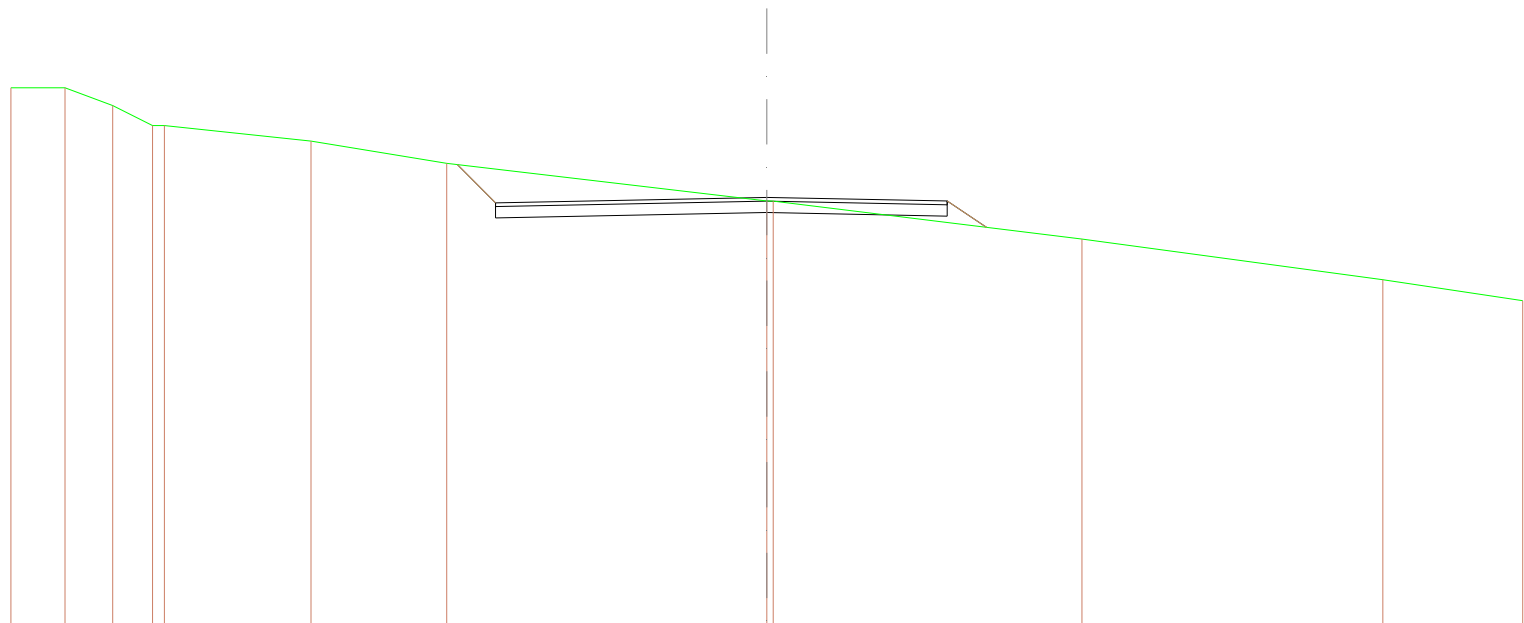
SCALA 1:200

QT.RIF. 427,512

QUOTE TERRENO		441,288	441,000	440,000	439,000 438,998	438,000	437,000 437,000	436,000
DIST.PARZIALI TERRENO		3,882	6,236	7,627	8,244	7,966	3,626	
QUOTE PROGETTO				440,014 439,981 439,561 438,981	438,700	438,005 438,005 438,005 438,288		
DIST.PARZIALI PROGETTO				1,063	6,964	4,773	1,077	
QUOTE FINITO				440,014 438,981	438,100	438,005 438,288		
DIST. PARZIALI FINITO				1,063	6,964	4,773	1,077	

SCAVI E BONIFICHE	
STERRO	6,690 m ²
RILEVATI	
RILEVATO	0,434 m ²
TERRENO VEGETALE	2,683 m
SOVRASTRUTTURA STRADALE	
STRATO DI USURA	11,949 m
CASSONETTO	11,949 m

SEZIONE N.: 4
 QT. PROGETTO: 439,100
 DIST.PROG.: 23,963
 DIST.PREC.: 11,356



SCALA 1:200


QT.RIF. 427,784

QUOTE TERRENO	442,000	442,000	441,890	441,000	441,000		440,890	440,000	439,007	439,000		438,000	438,022	438,387	
DIST.PARZIALI TERRENO	1,481	1,262	1,068	0,973		3,678		3,568		8,488		8,189		7,980	3,700
QUOTE PROGETTO								439,987	439,988	439,986	439,985	439,985	439,988	439,989	
DIST.PARZIALI PROGETTO								1,010		7,175		4,773		1,043	
QUOTE FINITO								439,987	439,986		439,100		439,005	439,989	
DIST. PARZIALI FINITO								1,010		7,175		4,773		1,043	

Asse 2

SCAVI E BONIFICHE	
STERRO	1,232 m ²
RILEVATI	
TERRENO VEGETALE	0,071 m
SOVRASTRUTTURA STRADALE	
STRATO DI USURA	3,000 m
CASSONETTO	3,000 m

SEZIONE N.: 1
 QT. PROGETTO: 450,652
 DIST.PROG.: 0,000
 DIST.SUCC.: 5,499




SCALA 1:200

QT.RIF. 438,780

QUOTE TERRENO	450,228	450,256	450,237	450,510	450,518	450,381	450,570	450,464	450,694	450,570	450,608	450,648	450,735	450,737	450,696	450,697	450,670	450,670
DIST.PARZIALI TERRENO	0,921	0,937	1,198	0,440	1,008	0,694	3,204	4,473	1,915	2,402	2,870	6,788	3,179	0,796	4,246	1,385	3,636	
QUOTE PROGETTO																		
DIST.PARZIALI PROGETTO												1,500	1,500					
QUOTE FINITO																		
DIST. PARZIALI FINITO												1,500	1,500					

SCAVI E BONIFICHE	
STERRO	1,297 m ²
RILEVATI	
RILEVATO	0,020 m ²
TERRENO VEGETALE	0,731 m
SOVRASTRUTTURA STRADALE	
STRATO DI USURA	3,000 m
CASSONETTO	3,000 m

SEZIONE N.: 5
 QT. PROGETTO: 453,186
 DIST.PROG.: 20,616
 DIST.PREC.: 6,976
 DIST.SUCC.: 1,165




SCALA 1:200

QT.RIF. 441,579

QUOTE TERRENO	488,524	488,000	485,000	483,186	482,000	481,000	480,398	480,000	448,833
DIST.PARZIALI TERRENO	2,091	5,888	12,023	8,302	5,701	3,610	1,898	0,782	
QUOTE PROGETTO				453,460 452,756 453,186	452,786	452,756 453,186 452,943			
DIST.PARZIALI PROGETTO				0,988	1,600	1,500			
QUOTE FINITO				453,460 453,186	453,186	453,186 453,186 452,943			
DIST. PARZIALI FINITO				0,988	1,600	1,500			

SCAVI E BONIFICHE	
STERRO	1,401 m ²
RILEVATI	
RILEVATO	0,014 m ²
TERRENO VEGETALE	0,745 m
SOVRASTRUTTURA STRADALE	
STRATO DI USURA	3,000 m
CASSONETTO	3,000 m

SEZIONE N.: 6
 QT. PROGETTO: 453,173
 DIST.PROG.: 21,781
 DIST.PREC.: 1,165
 DIST.SUCC.: 3,219



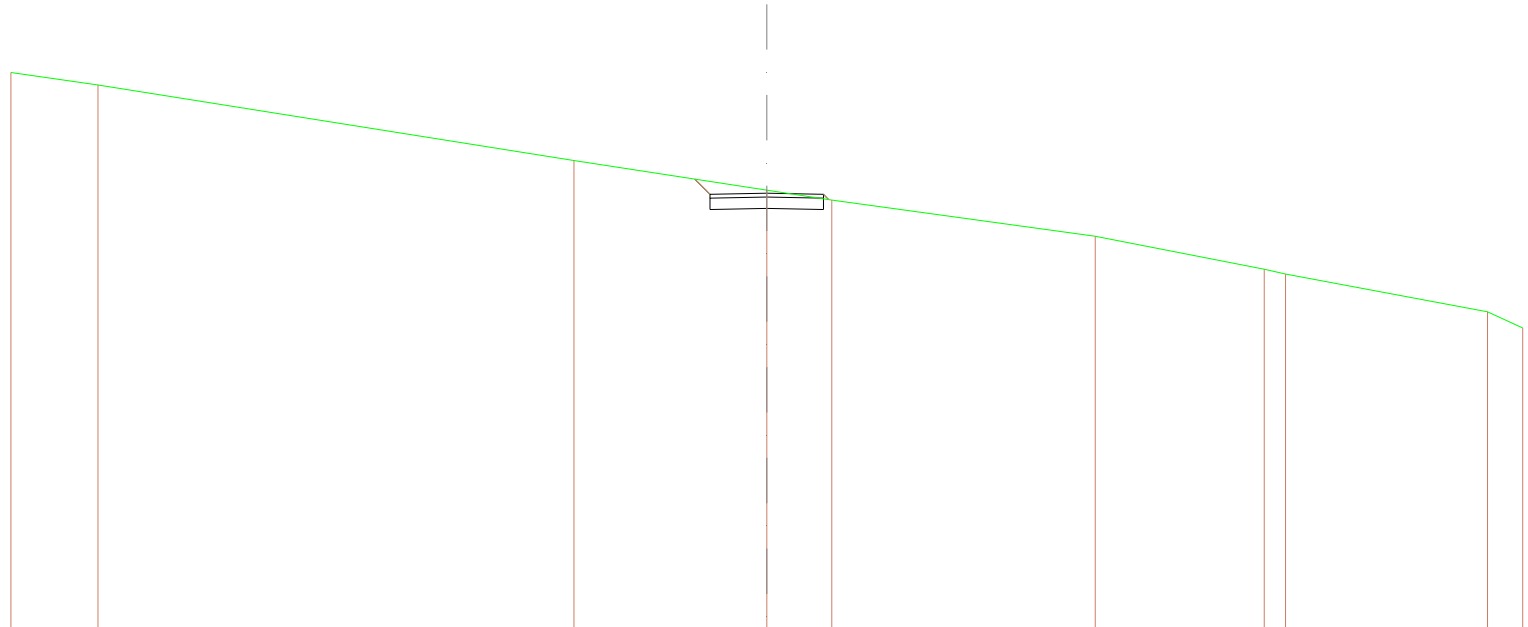
SCALA 1:200

QT.RIF. 441,581

QUOTE TERRENO	488,242	488,000	485,000	483,205	482,000	481,000	481,000	480,000	448,619
DIST.PARZIALI TERRENO	2,321	5,968	11,721	8,305	2,187	3,588	5,047	0,004	
QUOTE PROGETTO									
DIST.PARZIALI PROGETTO				0,348	1,600	1,500			
QUOTE FINITO									
DIST. PARZIALI FINITO				0,348	1,600	1,500			

SCAVI E BONIFICHE	
STERRO	1,559 m ²
RILEVATI	
RILEVATO	0,008 m ²
TERRENO VEGETALE	0,764 m
SOVRASTRUTTURA STRADALE	
STRATO DI USURA	3,000 m
CASSONETTO	3,000 m

SEZIONE N.: 7
 QT. PROGETTO: 453,136
 DIST.PROG.: 25,000
 DIST.PREC.: 3,219
 DIST.SUCC.: 11,850



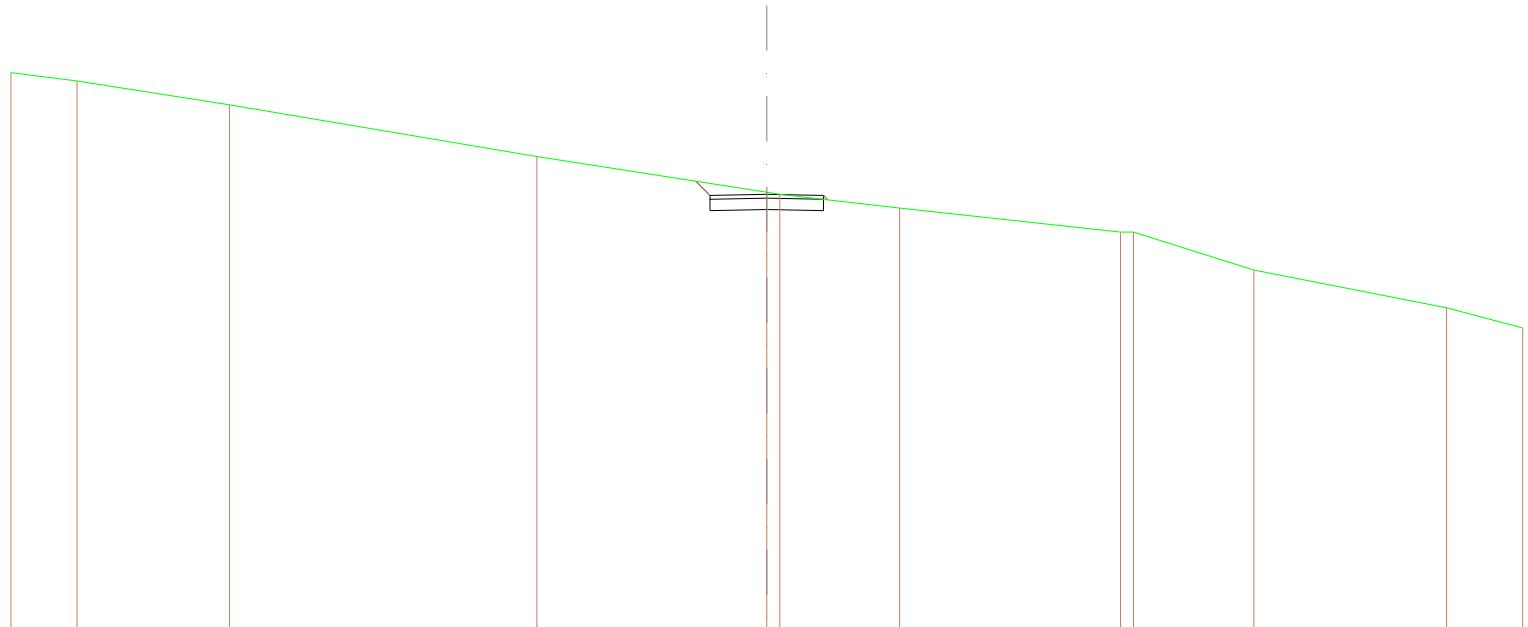
SCALA 1:200

QT.RIF. 441,551

QUOTE TERRENO	488,381	489,000	484,000	483,217	482,896	481,988	481,128	481,000	480,000	448,870
DIST.PARZIALI TERRENO	2,304	12,663	5,102	1,721	6,970	4,472	0,982	5,343	0,932	
QUOTE PROGETTO										
DIST.PARZIALI PROGETTO				0,663	1,500	1,500				
QUOTE FINITO										
DIST. PARZIALI FINITO				0,663	1,500	1,500				

SCAVI E BONIFICHE	
STERRO	1,494 m ²
RILEVATI	
RILEVATO	0,006 m ²
TERRENO VEGETALE	0,694 m
SOVRASTRUTTURA STRADALE	
STRATO DI USURA	3,000 m
CASSONETTO	3,000 m

SEZIONE N.: 8
 QT. PROGETTO: 453,000
 DIST.PROG.: 36,850
 DIST.PREC.: 11,850
 DIST.SUCC.: 5,157



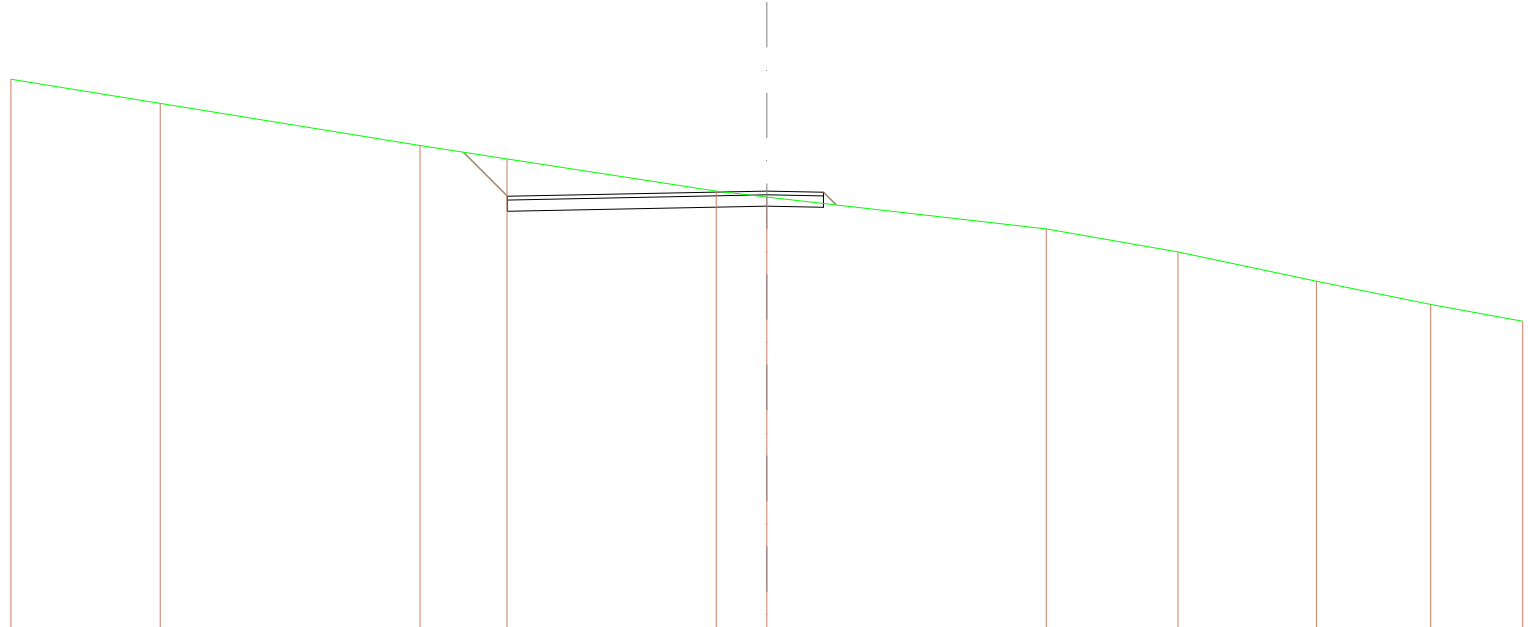
SCALA 1:200

QT.RIF. 441,444

QUOTE TERRENO	488,221	488,000	485,988	484,000	483,005	483,000	482,838	482,800	482,800	481,000	480,000	449,488
DIST.PARZIALI TERRENO	1,781	4,087	8,127	6,085	0,343	3,175	5,844	0,344	3,182	5,100	2,013	
QUOTE PROGETTO					483,348	482,570	482,570	482,000	482,570	482,570	482,856	
DIST.PARZIALI PROGETTO					0,278	1,800	1,500					
QUOTE FINITO					483,348	482,570	483,000	482,570	482,570	482,856		
DIST. PARZIALI FINITO					0,278	1,800	1,500					

SCAVI E BONIFICHE	
STERRO	6,283 m ²
RILEVATI	
RILEVATO	0,050 m ²
TERRENO VEGETALE	2,123 m
SOVRASTRUTTURA STRADALE	
STRATO DI USURA	8,364 m
CASSONETTO	8,364 m

SEZIONE N.: 9
 QT. PROGETTO: 453,000
 DIST.PROG.: 42,008
 DIST.PREC.: 5,157
 DIST.SUCC.: 9,912



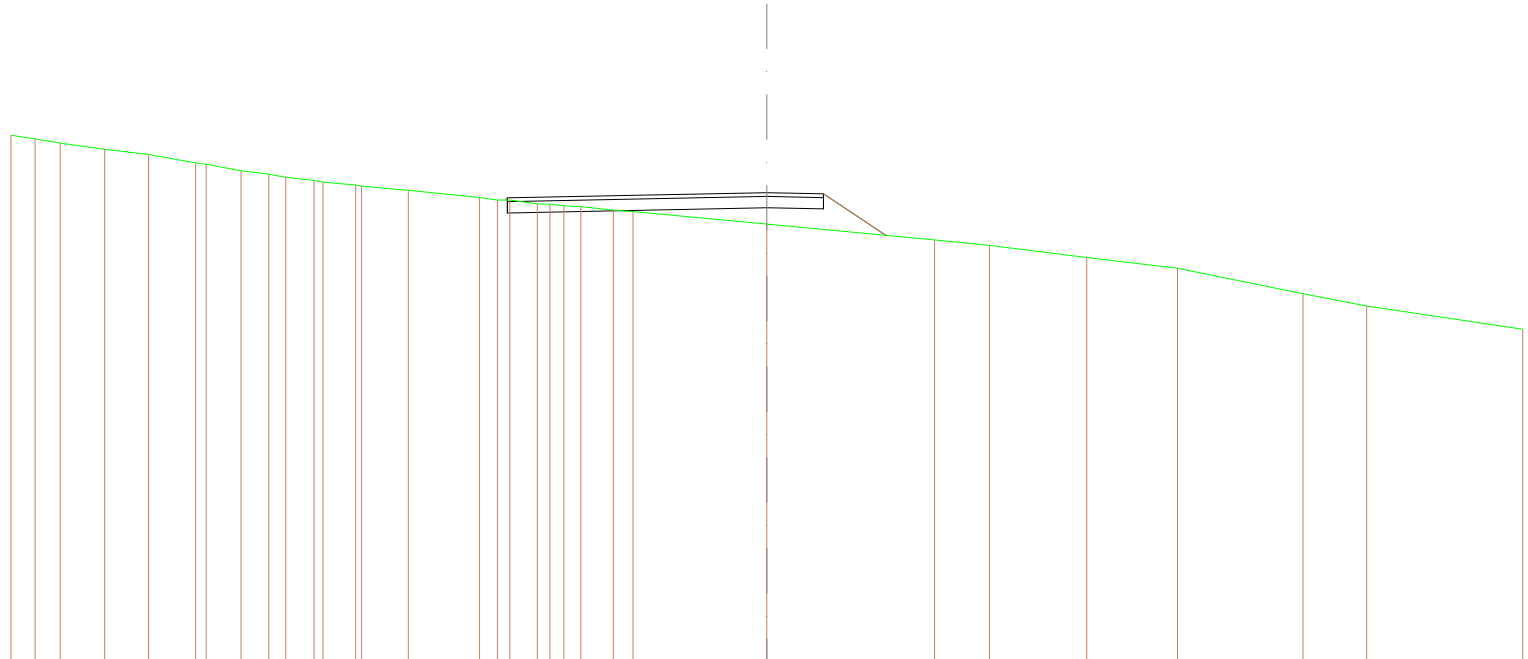
SCALA 1:200

QT.RIF. 441,356

QUOTE TERRENO	455,968	455,319	454,207	453,948	453,000	452,843	452,000	451,390	450,614	450,000	449,696
DIST.PARZIALI TERRENO	3,961	6,872	2,306	5,636	1,337	7,386	3,484	3,663	3,024	2,433	
QUOTE PROGETTO			454,026	452,863	452,000	452,870	452,870	452,834			
DIST.PARZIALI PROGETTO			1,165	6,864	1,500	0,268					
QUOTE FINITO			454,026	452,863	453,000	452,870	452,834				
DIST. PARZIALI FINITO			1,165	6,864	1,500	0,268					

SCAVI E BONIFICHE	
STERRO	0,497 m ²
RILEVATI	
RILEVATO	2,330 m ²
TERRENO VEGETALE	2,062 m
SOVRASTRUTTURA STRADALE	
STRATO DI USURA	8,364 m
CASSONETTO	8,364 m

SEZIONE N.: 10
 QT. PROGETTO: 453,000
 DIST.PROG.: 51,920
 DIST.PREC.: 9,912



SCALA 1:200

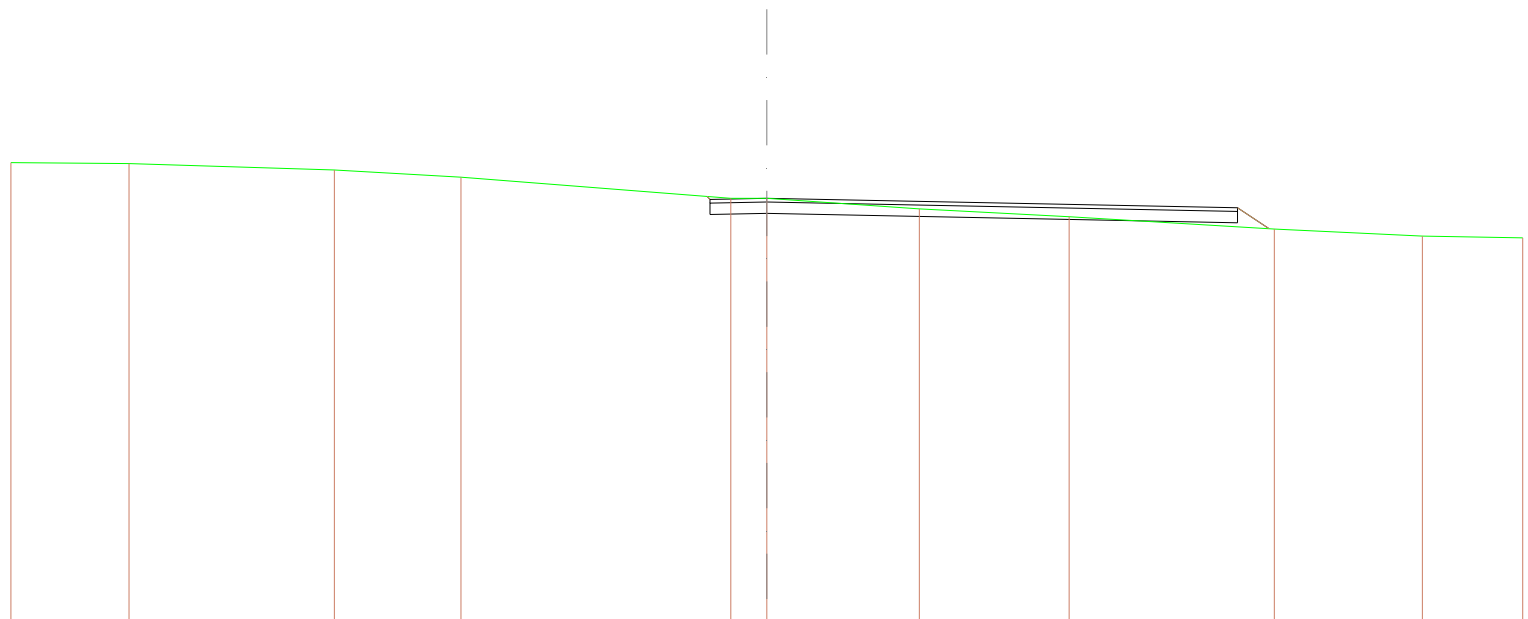
QT.RIF. 440,553

QUOTE TERRENO	454,519 0,040	454,423 0,004	454,312 1,178	454,148 1,183	454,013 1,241	453,789 0,921	453,761	453,579	453,461	453,465	453,327	453,290	453,203 0,004	453,173	453,095	452,874	452,805	452,804	452,702	452,698	452,651	452,630	452,538	452,460	452,168	451,748	451,608	451,284	451,000	450,329	450,000	448,387	
DIST.PARZIALI TERRENO														1,237	1,882	0,714	0,899	0,787	0,006	0,048	0,003	0,880		3,538	4,440	1,451	2,574	2,402	3,321	1,885	4,128		
QUOTE PROGETTO																452,804 452,453 452,783 452,690									452,000	452,570 452,570 452,970	451,872						
DIST.PARZIALI PROGETTO																6,864								6,864	1,500	1,647							
QUOTE FINITO																452,804 452,693									453,000	452,970	451,872						
DIST. PARZIALI FINITO																6,864								6,864	1,500	1,647							

Asse 3

SCAVI E BONIFICHE	
STERRO	2,461 m ²
RILEVATI	
RILEVATO	0,347 m ²
TERRENO VEGETALE	1,112 m
SOVRASTRUTTURA STRADALE	
STRATO DI USURA	13,953 m
CASSONETTO	13,953 m

SEZIONE N.: 3
 QT. PROGETTO: 430,000
 DIST.PROG.: 8,667
 DIST.PREC.: 2,547
 DIST.SUCC.: 7,689



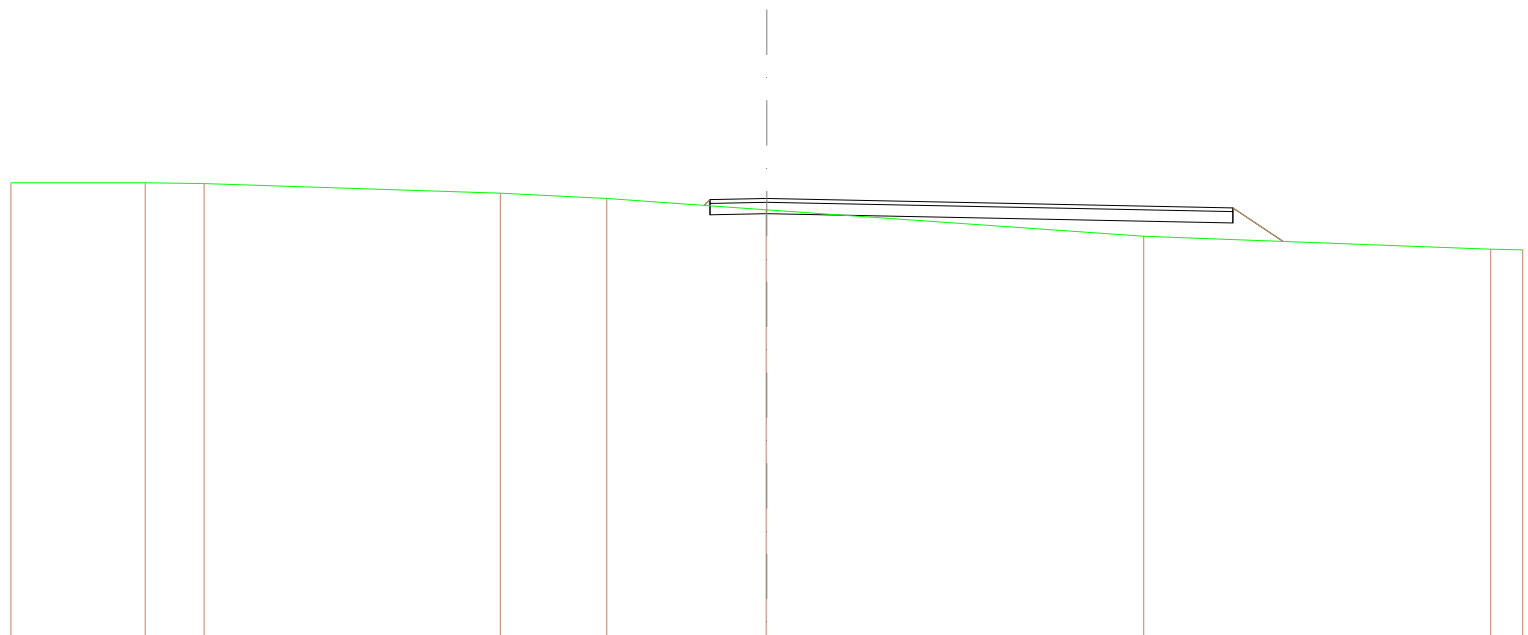
SCALA 1:200

QT.RIF. 418,548

QUOTE TERRENO	430,043	430,018	430,747	430,057	430,001	430,000	430,720	430,013	430,108	430,000	430,002
DIST.PARZIALI TERRENO	3,125	5,434	3,951	7,138	0,951	4,037	3,962	5,432	3,913	2,855	
QUOTE PROGETTO					430,000	430,000	430,000	430,000	430,000	430,000	430,000
DIST.PARZIALI PROGETTO					1,800	12,463	0,881				
QUOTE FINITO					430,000	430,000	430,000	430,000	430,000	430,000	430,000
DIST. PARZIALI FINITO					1,800	12,463	0,881				

SCAVI E BONIFICHE	
STERRO	0,355 m ²
RILEVATI	
RILEVATO	3,160 m ²
TERRENO VEGETALE	1,819 m
SOVRASTRUTTURA STRADALE	
STRATO DI USURA	13,834 m
CASSONETTO	13,834 m

SEZIONE N.: 4
 QT. PROGETTO: 430,000
 DIST.PROG.: 16,356
 DIST.PREC.: 7,689



SCALA 1:200

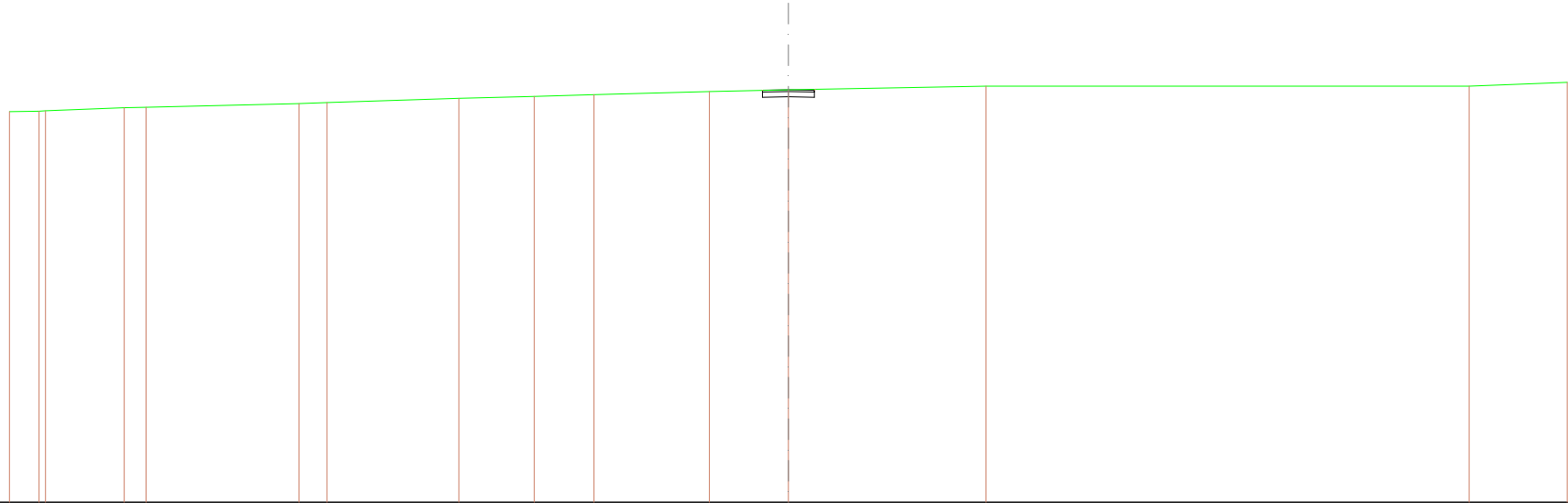
QT.RIF. 418,131

QUOTE TERRENO	430,118	430,417	430,387		430,140	430,000	430,702	430,701		430,000		430,081	430,643	
DIST.PARZIALI TERRENO		3,553	1,559	7,837		2,817	4,219		9,975		9,179		0,46	
QUOTE PROGETTO							430,518	430,570	430,000		430,353	430,703	430,703	430,094
DIST.PARZIALI PROGETTO							1,800		12,334		1,334			
QUOTE FINITO							430,518	430,570	430,000		430,703	430,094		
DIST. PARZIALI FINITO							1,800		12,334		1,334			

Area Storage

SCAVI E BONIFICHE	
STERRO	1,243 m ²
RILEVATI	
TERRENO VEGETALE	0,087 m
SOVRASTRUTTURA STRADALE	
STRATO DI USURA	3,000 m
CASSONETTO	3,000 m

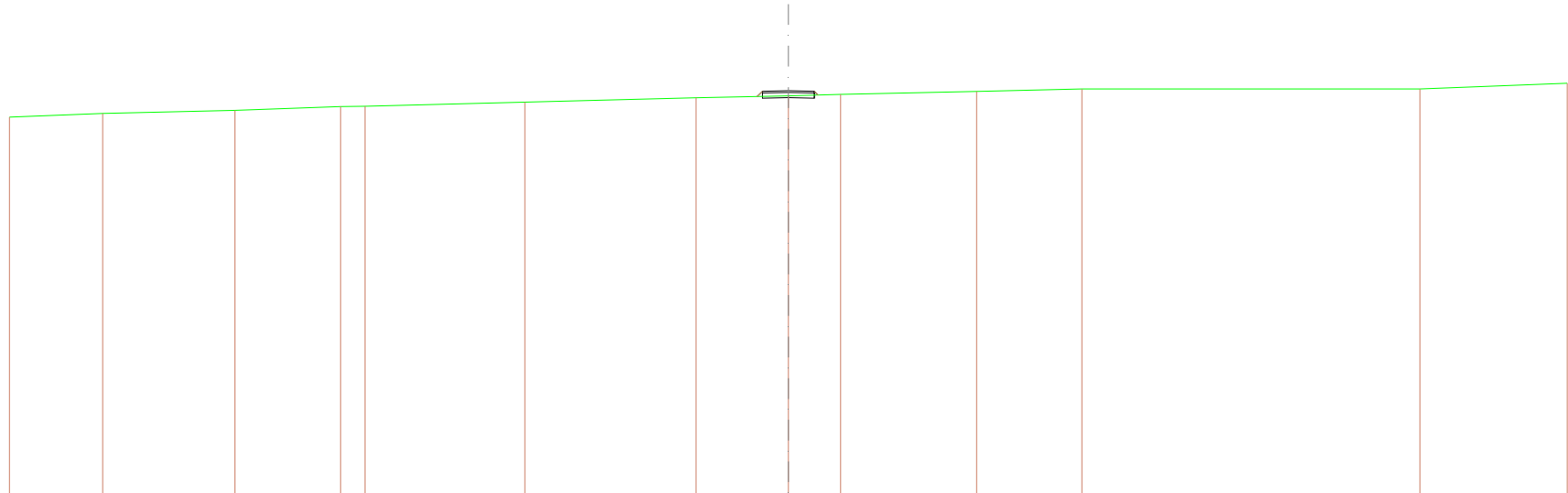
SEZIONE N.: 1
 QT. PROGETTO: 427,791
 DIST.PROG.: 0,000
 DIST.SUCC.: 3,574



QUOTE TERRENO	428,854 428,878	428,761 428,780	428,895 427,690	427,298	427,108	427,811	427,890	427,791	428,000	428,000	
DIST.PARZIALI TERRENO	4,642	1,262	8,832	1,819	7,624	4,354	3,447	6,670	4,568	11,420	27,917
QUOTE PROGETTO								427,799 427,791 427,861 427,791 427,861 427,791 427,819			
DIST.PARZIALI PROGETTO								1,000 1,000			
QUOTE FINITO								427,799 427,791 427,791 427,791 427,819			
DIST. PARZIALI FINITO								1,000 1,000			

SCAVI E BONIFICHE	
STERRO	0,355 m ²
RILEVATI	
RILEVATO	0,071 m ²
TERRENO VEGETALE	0,744 m
SOVRASTRUTTURA STRADALE	
STRATO DI USURA	3,000 m
CASSONETTO	3,000 m

SEZIONE N.: 2
 QT. PROGETTO: 427,895
 DIST.PROG.: 3,574
 DIST.PREC.: 3,574
 DIST.SUCC.: 3,574




SCALA 1:400

QT.RIF. 404,552

QUOTE TERRENO	426,891	426,761	426,977	427,000	427,221	427,481	427,685	427,682	427,664	426,000	426,000
DIST.PARZIALI TERRENO	7,636	6,106	1,420	9,221	9,693	5,329	3,019	7,859	6,080	19,627	
QUOTE PROGETTO							427,680	427,685	427,705	427,685	427,685
DIST.PARZIALI PROGETTO							1,000	1,000	1,000	1,000	1,000
QUOTE FINITO							427,680	427,685	427,685	427,685	427,685
DIST. PARZIALI FINITO							1,000	1,000	1,000	1,000	1,000

SCAVI E BONIFICHE	
STERRO	0,065 m ²
RILEVATI	
RILEVATO	1,426 m ²
TERRENO VEGETALE	1,560 m
SOVRASTRUTTURA STRADALE	
STRATO DI USURA	10,000 m
CASSONETTO	10,000 m

SEZIONE N.: 3
 QT. PROGETTO: 428,000
 DIST.PROG.: 7,147
 DIST.PREC.: 3,574
 DIST.SUCC.: 0,500



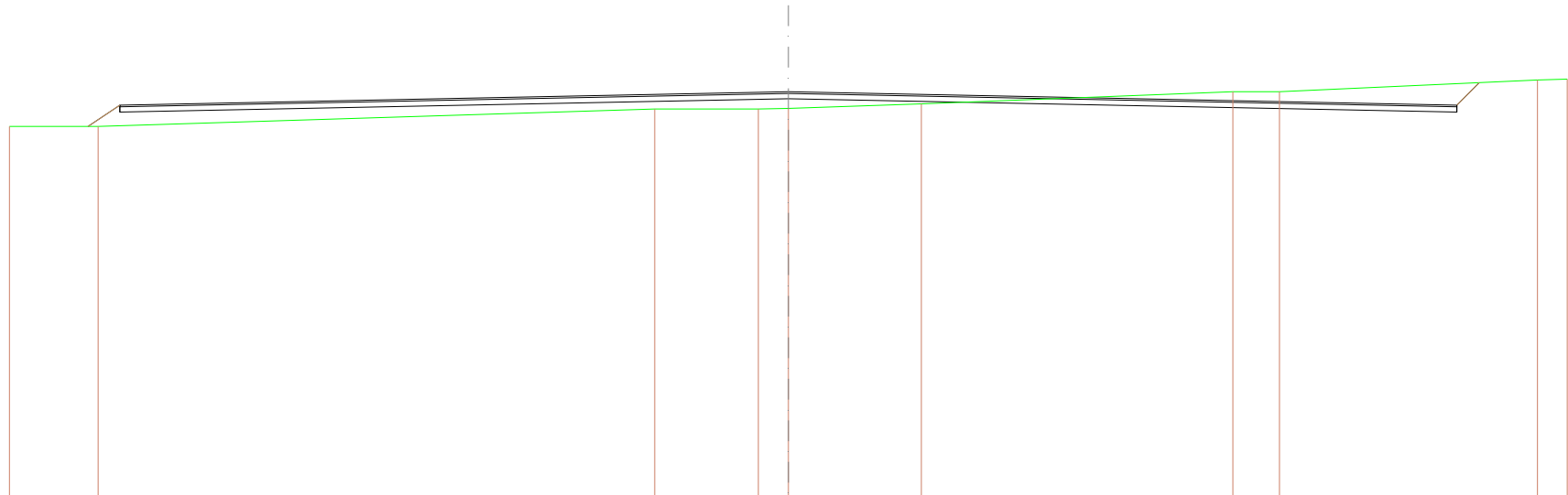
SCALA 1:400

QT.RIF. 404,546

QUOTE TERRENO	426,998	426,926	426,748	426,916	427,000	427,147	427,298	427,461	427,696	427,820	427,892	428,000	428,000
DIST.PARZIALI TERRENO		5,882	6,205	7,281	4,281	5,849	6,628	3,458	6,024	6,113	2,866	3,492	13,898
QUOTE PROGETTO							427,294	427,600	427,600	427,600	427,692		
DIST.PARZIALI PROGETTO							0,284	5,000	5,000				
QUOTE FINITO							427,294	428,000	428,000	427,600	427,692		
DIST. PARZIALI FINITO							0,284	5,000	5,000				

SCAVI E BONIFICHE	
STERRO	23,767 m ²
RILEVATI	
RILEVATO	27,105 m ²
TERRENO VEGETALE	4,050 m
SOVRASTRUTTURA STRADALE	
STRATO DI USURA	77,245 m
CASSONETTO	77,245 m

SEZIONE N.: 5
 QT. PROGETTO: 428,000
 DIST.PROG.: 25,000
 DIST.PREC.: 17,353
 DIST.SUCC.: 22,647



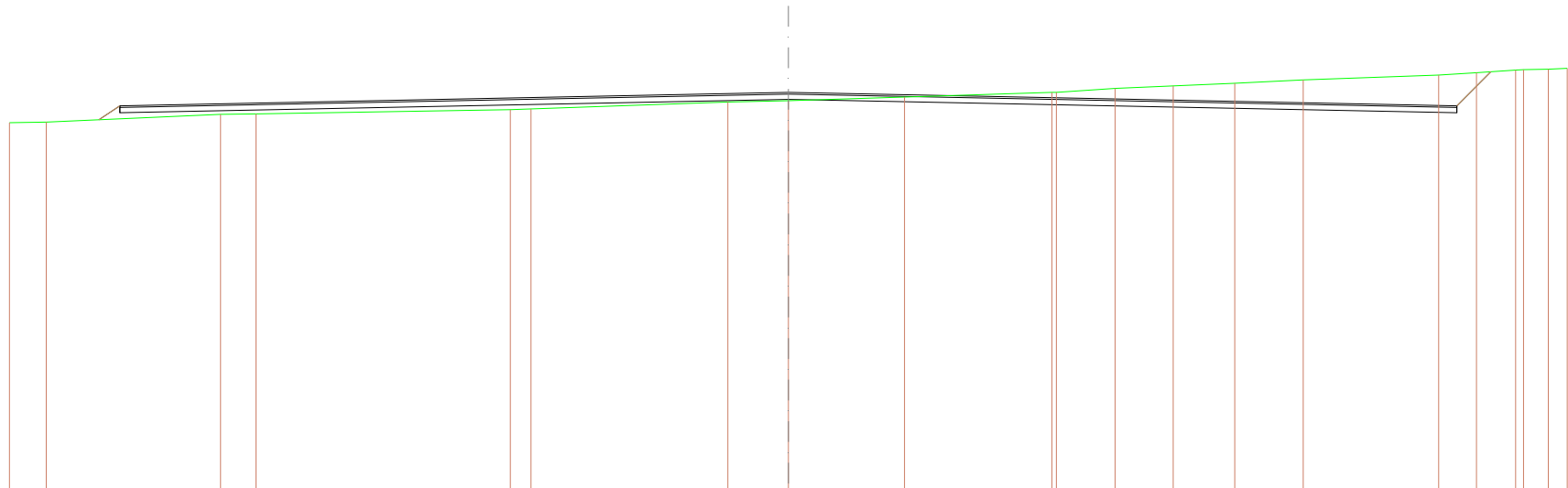
SCALA 1:400

QT.RIF. 404,567

QUOTE TERRENO	426,000	427,000	427,000	427,000	427,000	427,000	426,000	426,000	426,000
DIST.PARZIALI TERRENO		32,157	5,987	1,794	7,668	17,996	2,686	14,905	
QUOTE PROGETTO	426,000 428,000 427,128 427,228			427,000				428,000 427,128 427,228 426,527	
DIST.PARZIALI PROGETTO	1,840	36,623				36,623		1,900	
QUOTE FINITO	426,000 427,228			426,000				427,228 426,527	
DIST. PARZIALI FINITO	1,840	36,623				36,623		1,900	

SCAVI E BONIFICHE	
STERRO	41,903 m ²
RILEVATI	
RILEVATO	8,907 m ²
TERRENO VEGETALE	4,238 m
SOVRASTRUTTURA STRADALE	
STRATO DI USURA	77,245 m
CASSONETTO	77,245 m

SEZIONE N.: 6
 QT. PROGETTO: 428,000
 DIST.PROG.: 47,647
 DIST.PREC.: 22,647



SCALA 1:400

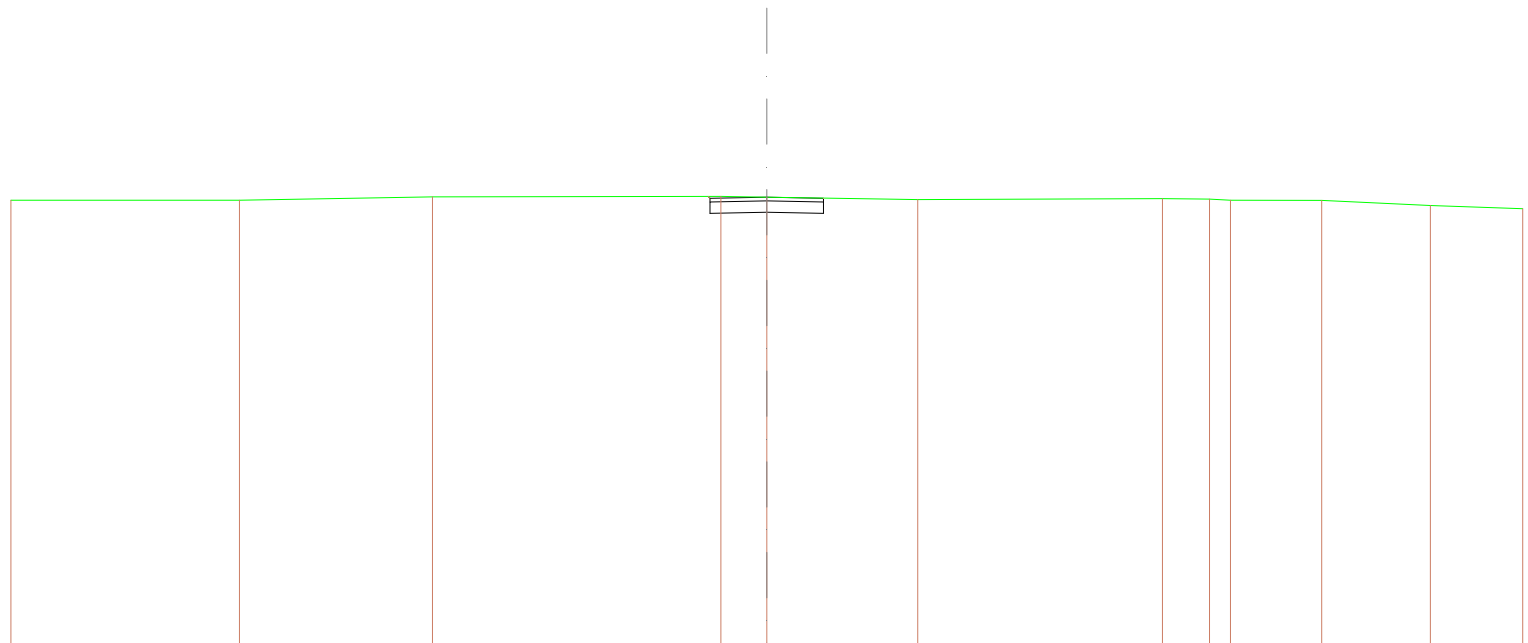
QT.RIF. 405,024

QUOTE TERRENO	428,284	428,732	428,760	427,000	427,044	427,441	427,822	427,751	428,000	428,000	428,230	428,377	428,528	428,724	429,000	429,107	429,232	429,313	429,344
DIST.PARZIALI TERRENO	10,085	2,055	14,889	1,188	11,368	3,498	6,712	6,520	3,395	3,358	3,560	3,951	7,829	2,183	2,259	1,488			
QUOTE PROGETTO	428,419	427,228		427,600											427,228	427,128	428,528	428,184	
DIST.PARZIALI PROGETTO	1,218	38,623													1,986				
QUOTE FINITO	428,419	427,228		428,000											427,228	428,184			
DIST. PARZIALI FINITO	1,218	38,623													1,986				

Asse 4

SCAVI E BONIFICHE	
STERRO	1,244 m ²
RILEVATI	
TERRENO VEGETALE	0,075 m
SOVRASTRUTTURA STRADALE	
STRATO DI USURA	3,000 m
CASSONETTO	3,000 m

SEZIONE N.: 1
 QT. PROGETTO: 426,081
 DIST.PROG.: 0,000
 DIST.SUCC.: 3,164



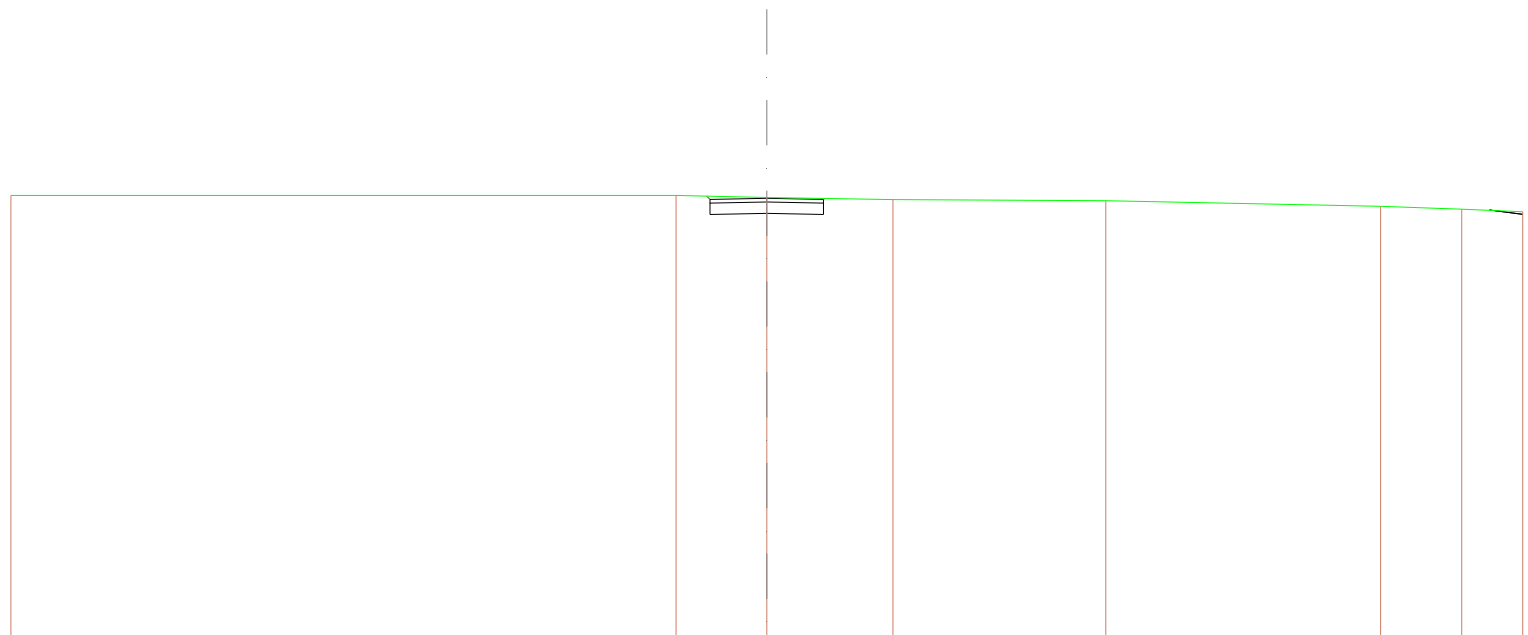
SCALA 1:200

QT.RIF. 414,175

QUOTE TERRENO	426,000	426,000	426,088	426,089	426,081	426,017	426,042	426,029	426,000	426,995	426,998	426,774
DIST.PARZIALI TERRENO		6,049	5,104	7,633	1,214	3,994	6,474	1,248	0,998	2,413	2,875	2,442
QUOTE PROGETTO					426,089 426,081 426,081	426,081		426,081 426,081 426,087				
DIST.PARZIALI PROGETTO					1,500	1,500						
QUOTE FINITO					426,089 426,081	426,081		426,081 426,081 426,087				
DIST. PARZIALI FINITO					1,500	1,500						

SCAVI E BONIFICHE	
STERRO	1,315 m ²
RILEVATI	
TERRENO VEGETALE	0,156 m
SOVRASTRUTTURA STRADALE	
STRATO DI USURA	3,000 m
CASSONETTO	3,000 m

SEZIONE N.: 2
 QT. PROGETTO: 425,924
 DIST.PROG.: 3,164
 DIST.PREC.: 3,164
 DIST.SUCC.: 3,952



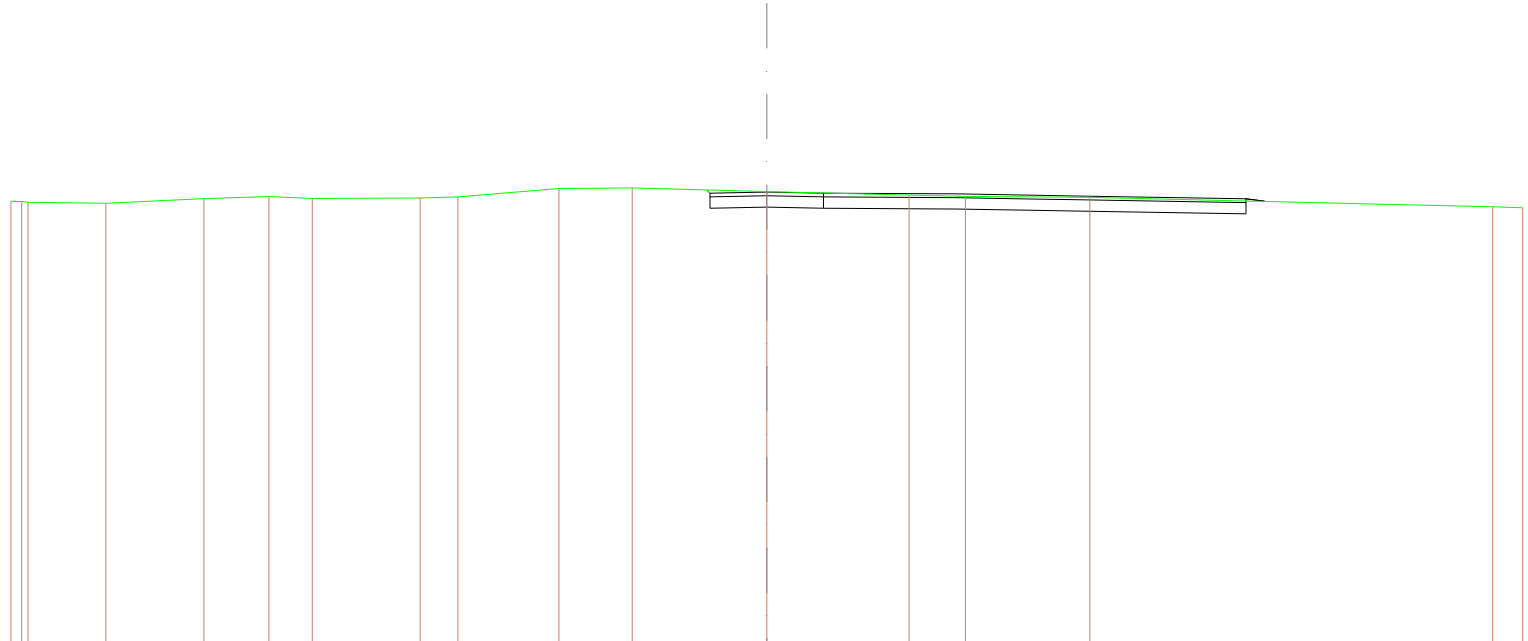
SCALA 1:200

QT.RIF. 414,047

QUOTE TERRENO	426,000	426,000	426,043	426,887	426,890	426,712	426,636	426,696
DIST.PARZIALI TERRENO	17,800	2,400	3,337	5,831	7,271	2,148	1,813	
QUOTE PROGETTO			425,921 425,924 425,924	425,924	425,924 425,924 425,916			
DIST.PARZIALI PROGETTO			1,500	1,500				
QUOTE FINITO			425,921 425,924	425,924	425,924 425,924 425,916			
DIST. PARZIALI FINITO			1,500	1,500				

SCAVI E BONIFICHE	
STERRO	1,288 m ²
RILEVATI	
TERRENO VEGETALE	0,120 m
SOVRASTRUTTURA STRADALE	
STRATO DI USURA	3,000 m
CASSONETTO	3,000 m

SEZIONE N.: 3
 QT. PROGETTO: 425,727
 DIST.PROG.: 7,116
 DIST.PREC.: 3,952
 DIST.SUCC.: 4,702



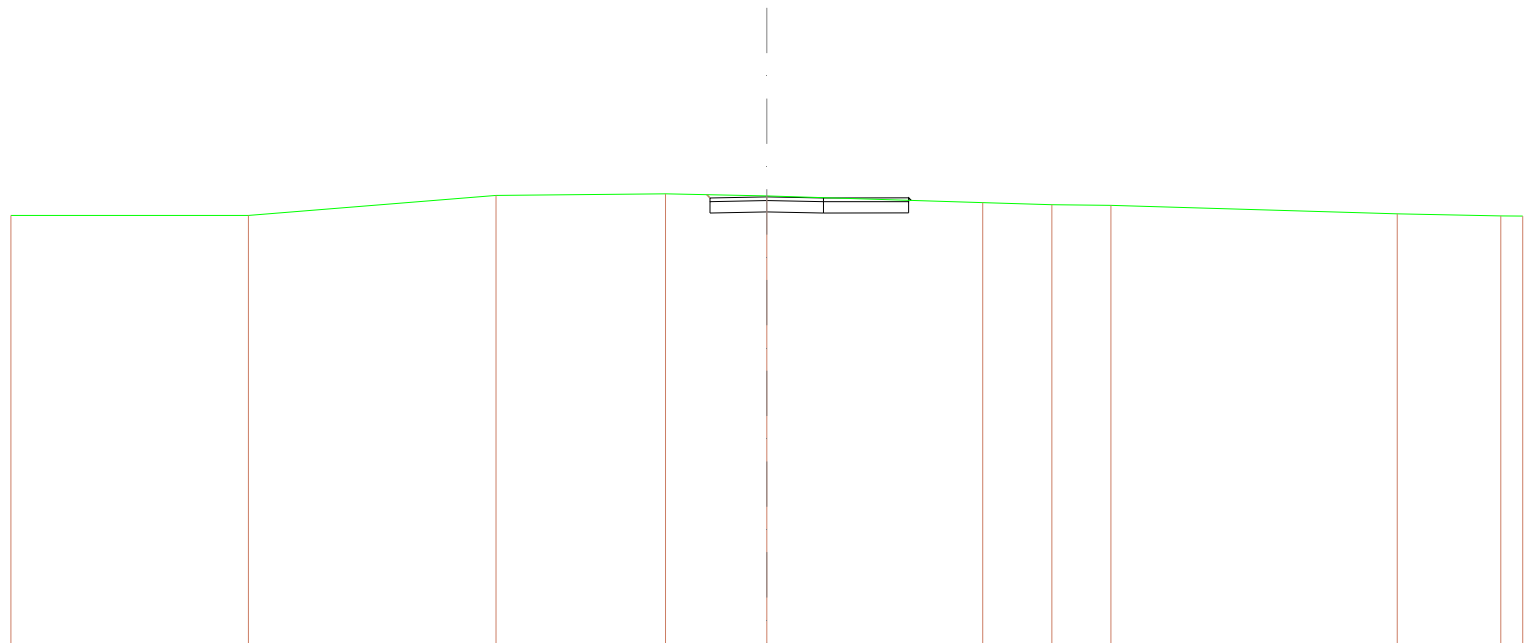
SCALA 1:200

QT.RIF. 413,792

QUOTE TERRENO	425,719 425,717 425,698	425,629	425,554	425,505	425,559	425,599	425,600	425,519	425,539	425,740	425,547	425,612	425,597	425,337	425,313
DIST.PARZIALI TERRENO	2,059	2,594	1,721	1,145	2,855	1,001	2,571	1,941	3,558	3,796	1,482	3,289	10,658	0,796	
QUOTE PROGETTO															
DIST.PARZIALI PROGETTO															
QUOTE FINITO															
DIST. PARZIALI FINITO															

SCAVI E BONIFICHE	
STERRO	1,304 m ²
RILEVATI	
TERRENO VEGETALE	0,122 m
SOVRASTRUTTURA STRADALE	
STRATO DI USURA	3,000 m
CASSONETTO	3,000 m

SEZIONE N.: 4
 QT. PROGETTO: 425,494
 DIST.PROG.: 11,817
 DIST.PREC.: 4,702
 DIST.SUCC.: 2,381



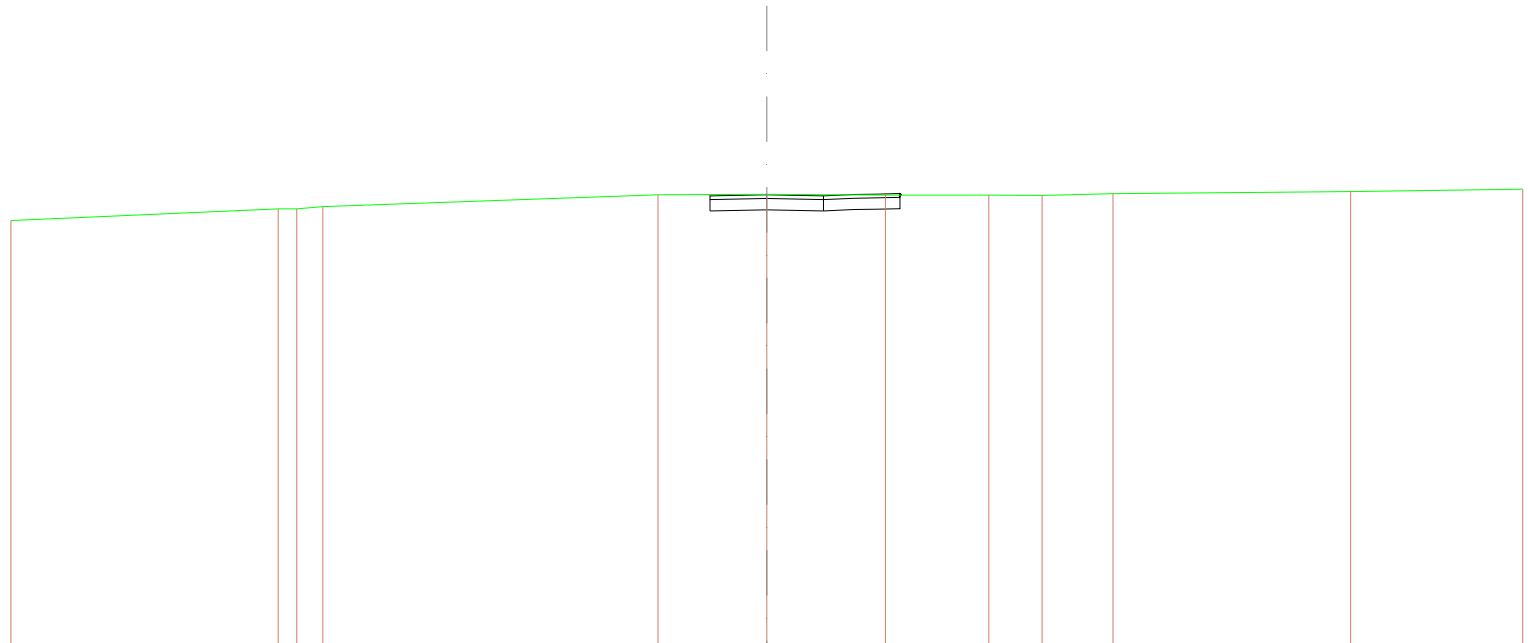
SCALA 1:200

QT.RIF. 413,578

QUOTE TERRENO	425,000	425,000	425,031	425,574	425,515	425,339	425,268	425,268	425,042	424,999	424,993
DIST.PARZIALI TERRENO	6,286	6,551	4,485	2,676	5,714	1,828	1,582	7,580	2,738	0,778	
QUOTE PROGETTO						425,050 425,054 425,494	425,094	425,094			
DIST.PARZIALI PROGETTO						1,500	1,500				
QUOTE FINITO						425,050 425,494	425,494	425,494			
DIST. PARZIALI FINITO						1,500	1,500				

SCAVI E BONIFICHE	
STERRO	1,266 m ²
RILEVATI	
TERRENO VEGETALE	0,048 m
SOVRASTRUTTURA STRADALE	
STRATO DI USURA	3,000 m
CASSONETTO	3,000 m

SEZIONE N.: 5
 QT. PROGETTO: 425,375
 DIST.PROG.: 14,199
 DIST.PREC.: 2,381
 DIST.SUCC.: 2,381




SCALA 1:200

QT.RIF. 413,406

QUOTE TERRENO	424,980	425,000	425,000	425,081	425,373	425,388	425,384	425,383	425,398	425,401	425,458	425,521
DIST.PARZIALI TERRENO	7,075	0,487	0,888	8,884	2,880	3,137	2,738	1,410	1,874	6,289	4,550	
QUOTE PROGETTO												
DIST.PARZIALI PROGETTO						1,500	1,500					
QUOTE FINITO												
DIST. PARZIALI FINITO						1,500	1,500					

SCAVI E BONIFICHE	
STERRO	1,236 m ²
RILEVATI	
TERRENO VEGETALE	0,022 m
SOVRASTRUTTURA STRADALE	
STRATO DI USURA	3,000 m
CASSONETTO	3,000 m

SEZIONE N.: 6
 QT. PROGETTO: 425,257
 DIST.PROG.: 16,580
 DIST.PREC.: 2,381
 DIST.SUCC.: 2,750



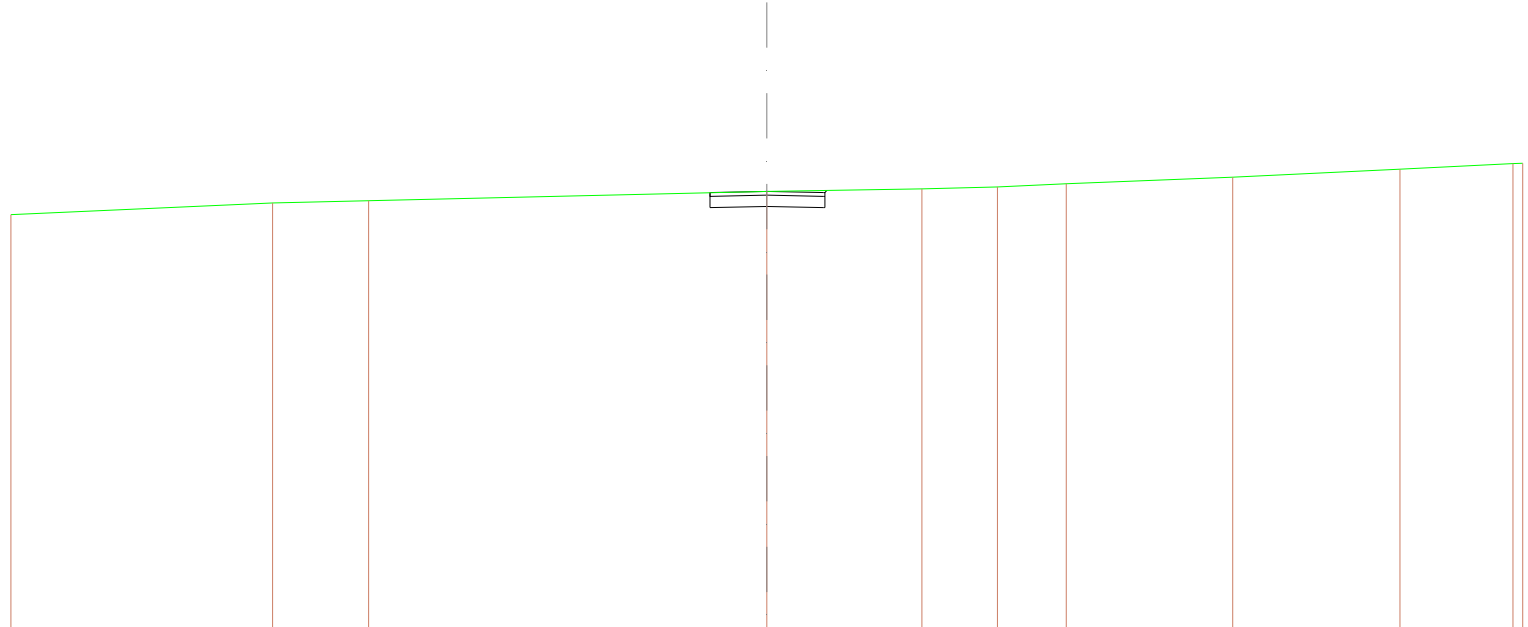
SCALA 1:200

QT.RIF. 413,582

QUOTE TERRENO	424,883	424,890	425,000	425,098	425,130	425,257	425,268	425,483	425,602	425,900	425,000	425,000
DIST.PARZIALI TERRENO	9,663	2,872	2,075	0,957	4,538	5,465	2,151	3,424	6,334	1,901	0,985	
QUOTE PROGETTO						425,215 425,227 425,227 425,227	425,957	424,927 425,127 425,227 425,230				
DIST.PARZIALI PROGETTO						1,500	1,500					
QUOTE FINITO						425,215 425,227	425,257	425,227 425,227 425,230				
DIST. PARZIALI FINITO						1,500	1,500					

SCAVI E BONIFICHE	
STERRO	1,229 m ²
RILEVATI	
TERRENO VEGETALE	0,011 m
SOVRASTRUTTURA STRADALE	
STRATO DI USURA	2,996 m
CASSONETTO	2,996 m

SEZIONE N.: 7
 QT. PROGETTO: 425,120
 DIST.PROG.: 19,330
 DIST.PREC.: 2,750
 DIST.SUCC.: 0,325




SCALA 1:200

QT.RIF. 413,486

QUOTE TERRENO	424,807	424,815	424,872	425,116	425,187	425,237	425,323	425,464	425,710	425,857	425,886
DIST.PARZIALI TERRENO		6,924	2,541	10,535	4,104	1,999	1,822	4,406	4,424	2,987	
QUOTE PROGETTO											
DIST.PARZIALI PROGETTO					425,083 424,650 1,800	425,120 424,650 1,466					
QUOTE FINITO					425,083 425,090	425,120 425,090					
DIST. PARZIALI FINITO					1,800	1,466					

SCAVI E BONIFICHE	
STERRO	1,225 m ²
RILEVATI	
TERRENO VEGETALE	0,072 m
SOVRASTRUTTURA STRADALE	
STRATO DI USURA	3,000 m
CASSONETTO	3,000 m

SEZIONE N.: 8
 QT. PROGETTO: 425,104
 DIST.PROG.: 19,655
 DIST.PREC.: 0,325
 DIST.SUCC.: 3,611




SCALA 1:200

QT.RIF. 413,441

QUOTE TERRENO	424,831	424,847	425,098	425,102	425,107	425,248	425,391	425,590	425,747	425,760
DIST.PARZIALI TERRENO	7,390	12,610	3,820	1,823	1,478	4,279	4,344	3,998		
QUOTE PROGETTO										
DIST.PARZIALI PROGETTO			425,098 424,874 425,074 425,104	424,874 424,874 425,074 425,120	1,800	1,500				
QUOTE FINITO			425,098 425,074	425,104	425,074 425,074 425,120					
DIST. PARZIALI FINITO			1,800	1,500						

SCAVI E BONIFICHE	
STERRO	1,249 m ²
RILEVATI	
TERRENO VEGETALE	0,090 m
SOVRASTRUTTURA STRADALE	
STRATO DI USURA	3,000 m
CASSONETTO	3,000 m

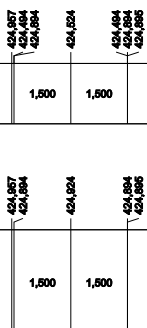
SEZIONE N.: 9
 QT. PROGETTO: 424,924
 DIST.PROG.: 23,265
 DIST.PREC.: 3,611
 DIST.SUCC.: 3,936



SCALA 1:200

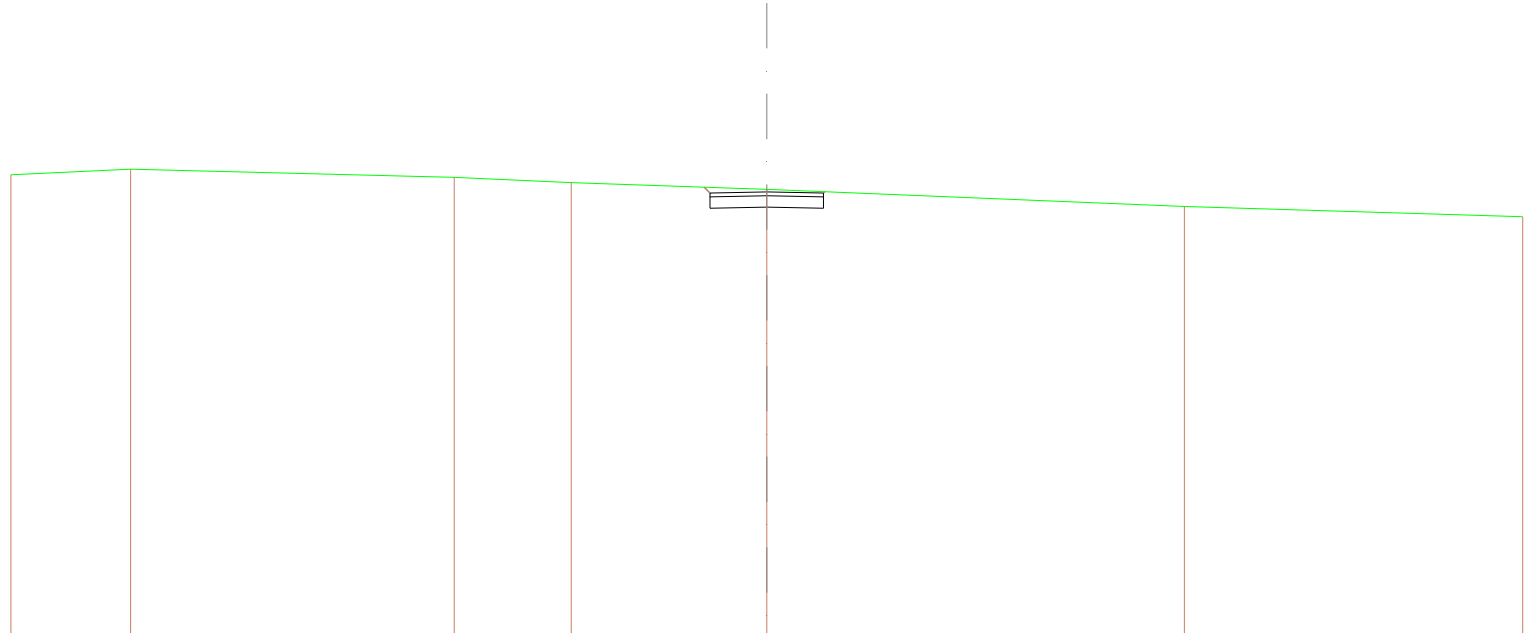
QT.RIF. 413,052

QUOTE TERRENO	424,761	425,000	425,070	424,998	424,824	424,822	424,747	424,720
DIST.PARZIALI TERRENO	6,901	6,437	3,711	3,551	5,289	8,338	6,383	
QUOTE PROGETTO								
DIST.PARZIALI PROGETTO								
QUOTE FINITO								
DIST. PARZIALI FINITO								



SCAVI E BONIFICHE	
STERRO	1,459 m ²
RILEVATI	
TERRENO VEGETALE	0,273 m
SOVRASTRUTTURA STRADALE	
STRATO DI USURA	3,000 m
CASSONETTO	3,000 m

SEZIONE N.: 10
 QT. PROGETTO: 424,752
 DIST.PROG.: 27,201
 DIST.PREC.: 3,936
 DIST.SUCC.: 22,799



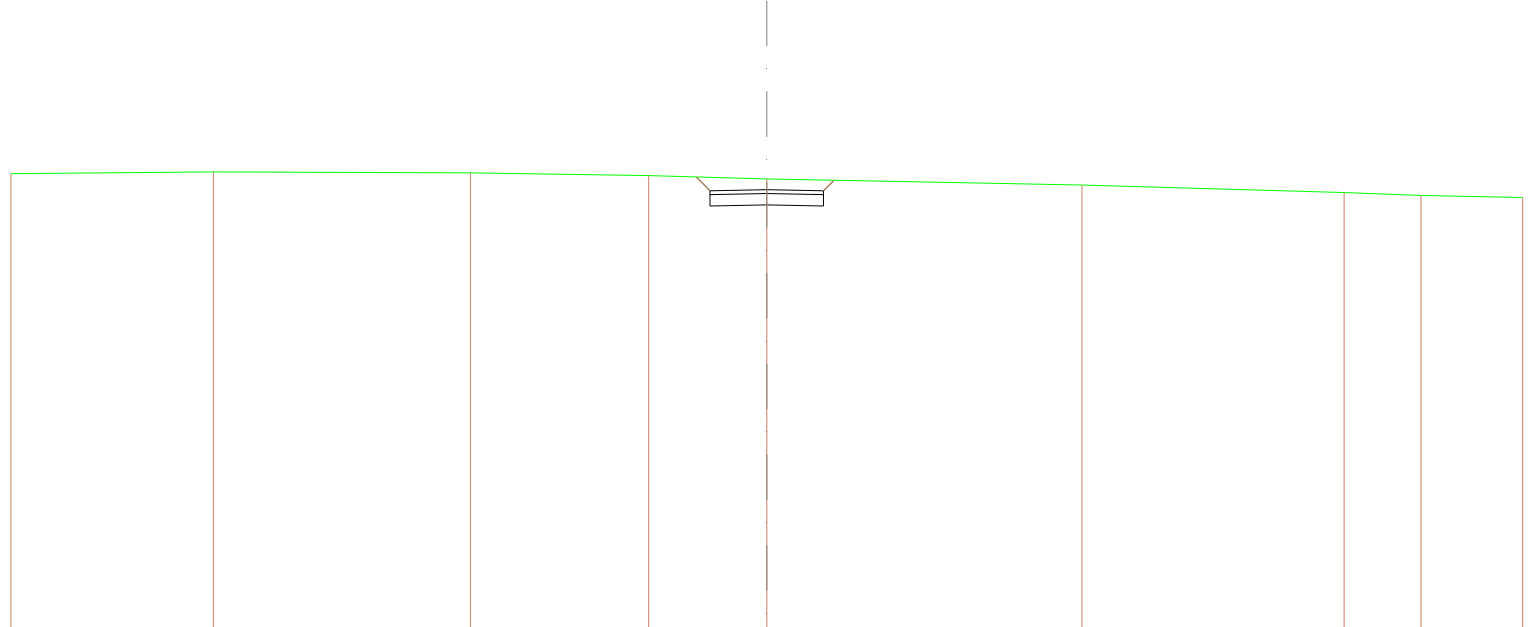
SCALA 1:200

QT.RIF. 413,027

QUOTE TERRENO	425,205	425,396	425,137	425,000	424,822	424,567	424,097
DIST.PARZIALI TERRENO	3,189	8,582	3,084	5,174	11,050	8,950	
QUOTE PROGETTO					424,679 424,722 424,722	424,382	424,322 424,722 424,759
DIST.PARZIALI PROGETTO					1,500	1,500	
QUOTE FINITO					424,679 424,722	424,752	424,722 424,759
DIST. PARZIALI FINITO					1,500	1,500	

SCAVI E BONIFICHE	
STERRO	2,213 m ²
RILEVATI	
TERRENO VEGETALE	0,914 m
SOVRASTRUTTURA STRADALE	
STRATO DI USURA	3,000 m
CASSONETTO	3,000 m

SEZIONE N.: 11
 QT. PROGETTO: 423,754
 DIST.PROG.: 50,000
 DIST.PREC.: 22,799
 DIST.SUCC.: 25,000



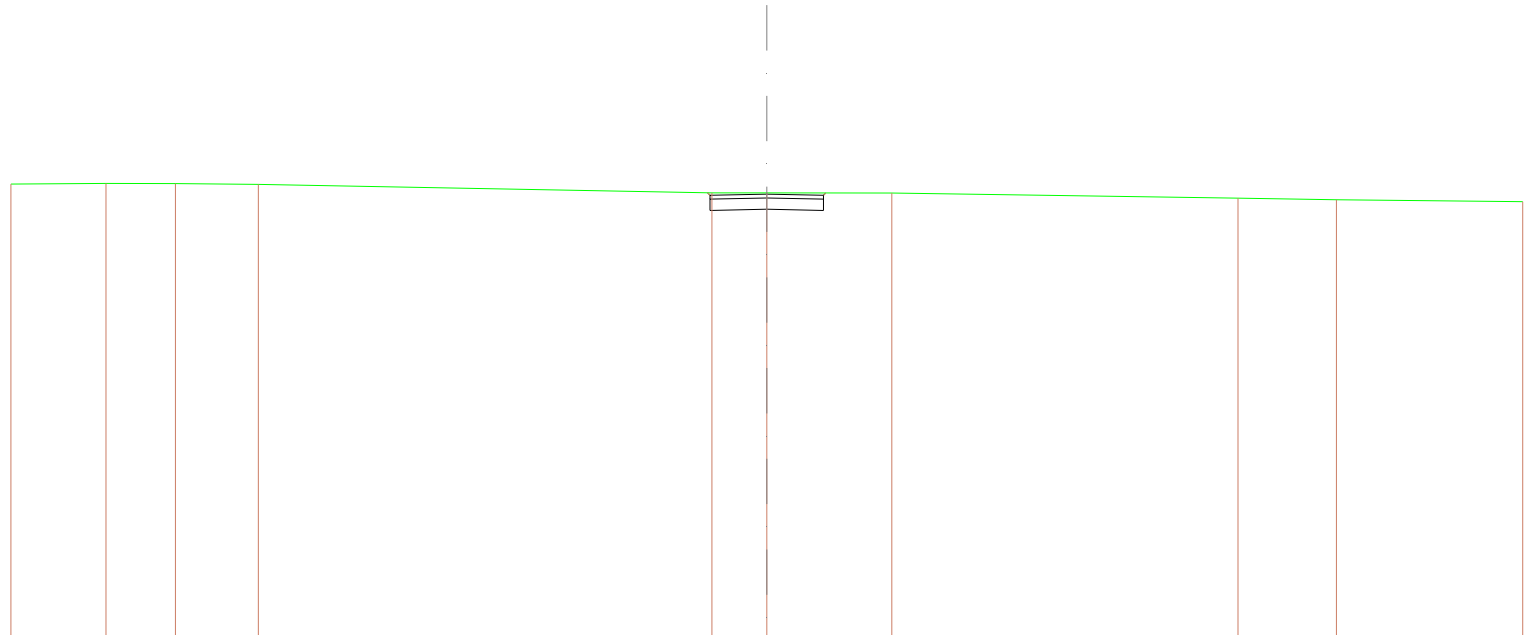
SCALA 1:200

QT.RIF. 412,075

QUOTE TERRENO	424,179	424,228	424,200	424,128	424,058	423,879	423,877	423,802	423,547
DIST.PARZIALI TERRENO	5,360	6,798	4,720	3,123	8,341	6,936	2,032	2,691	
QUOTE PROGETTO					424,091 423,324 423,724	423,384	423,324 423,724 424,004		
DIST.PARZIALI PROGETTO					0,387	1,600	1,500		
QUOTE FINITO					424,091 423,724	423,754	423,724 424,004		
DIST. PARZIALI FINITO					0,387	1,600	1,500		

SCAVI E BONIFICHE	
STERRO	1,348 m ²
RILEVATI	
TERRENO VEGETALE	0,181 m
SOVRASTRUTTURA STRADALE	
STRATO DI USURA	3,000 m
CASSONETTO	3,000 m

SEZIONE N.: 12
 QT. PROGETTO: 422,660
 DIST.PROG.: 75,000
 DIST.PREC.: 25,000
 DIST.SUCC.: 25,000




SCALA 1:200

QT.RIF. 410,887

QUOTE TERRENO	422,825	422,844	422,898	422,917		422,995	422,995	422,998		422,954	422,911	422,880
DIST.PARZIALI TERRENO	2,515	1,838	2,198	12,000		1,462	3,308	9,161		2,802	4,929	
QUOTE PROGETTO												
DIST.PARZIALI PROGETTO												
QUOTE FINITO												
DIST. PARZIALI FINITO												

SCAVI E BONIFICHE	
STERRO	1,009 m ²
RILEVATI	
RILEVATO	0,003 m ²
TERRENO VEGETALE	0,124 m
SOVRASTRUTTURA STRADALE	
STRATO DI USURA	3,000 m
CASSONETTO	3,000 m

SEZIONE N.: 13
 QT. PROGETTO: 421,566
 DIST.PROG.: 100,000
 DIST.PREC.: 25,000
 DIST.SUCC.: 10,111



SCALA 1:200

QT.RIF. 410,080

QUOTE TERRENO	421,624	421,705	421,729	421,682	421,598	421,587	421,505	421,505
DIST.PARZIALI TERRENO	4,108	5,180	10,731	9,715	4,228	3,882	2,375	
QUOTE PROGETTO								
DIST.PARZIALI PROGETTO								
QUOTE FINITO								
DIST. PARZIALI FINITO								

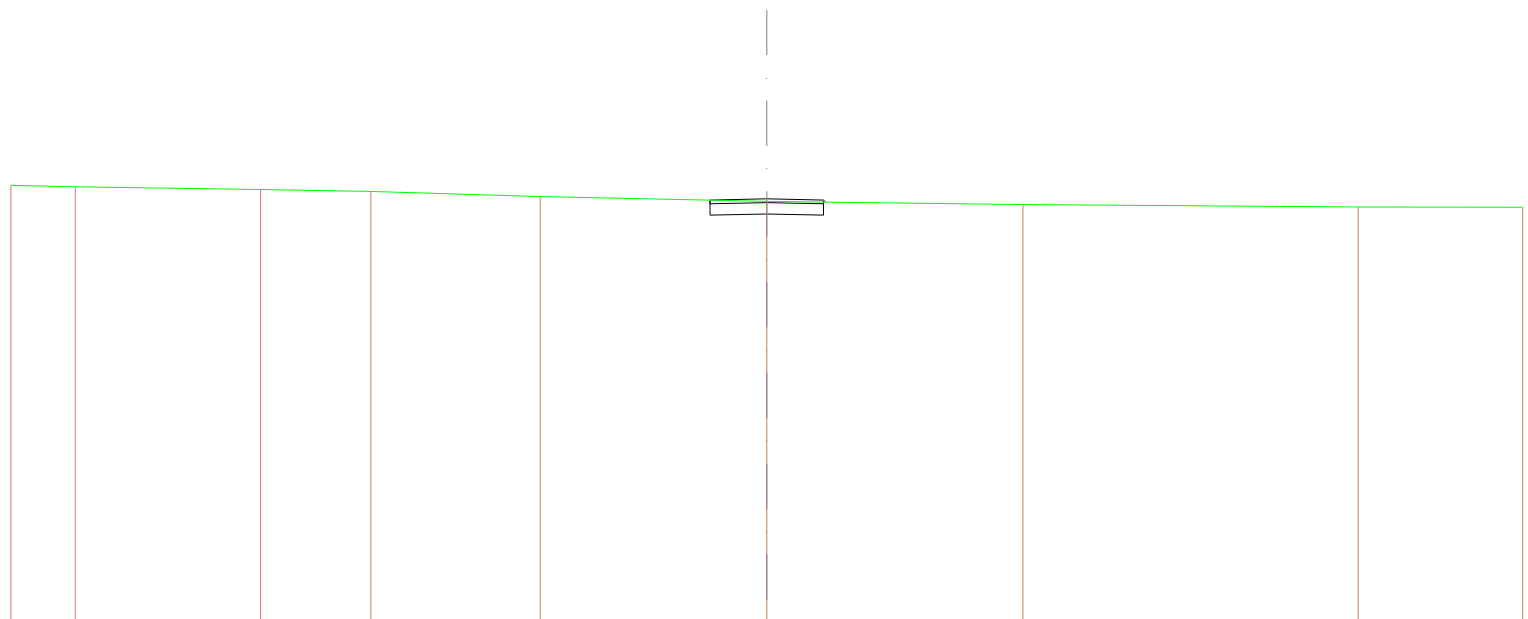
421,517
421,136
421,536
421,536
421,188
421,138
421,438
421,538
421,487

1,800 1,500

1,800 1,500

SCAVI E BONIFICHE	
STERRO	1,059 m ²
RILEVATI	
RILEVATO	0,001 m ²
TERRENO VEGETALE	0,082 m
SOVRASTRUTTURA STRADALE	
STRATO DI USURA	3,000 m
CASSONETTO	3,000 m

SEZIONE N.: 14
 QT. PROGETTO: 421,123
 DIST.PROG.: 110,111
 DIST.PREC.: 10,111
 DIST.SUCC.: 2,811




SCALA 1:200

QT.RIF. 409,686

QUOTE TERRENO	421,680	421,443	421,371	421,318	421,185	421,058	420,971	420,911	420,900
DIST.PARZIALI TERRENO	1,704	4,901	2,821	4,477	5,996	6,778	8,869	4,362	
QUOTE PROGETTO	<div style="display: flex; justify-content: space-around; align-items: center;"> <div style="text-align: center;"> <p>421,090 421,083 420,963 420,963</p> </div> <div style="text-align: center;"> <p>420,723</p> </div> <div style="text-align: center;"> <p>421,093 420,963 420,963 421,096</p> </div> </div>								
DIST.PARZIALI PROGETTO	<div style="display: flex; justify-content: space-around; align-items: center;"> <div style="text-align: center;"> <p>1,500</p> </div> <div style="text-align: center;"> <p>1,500</p> </div> </div>								
QUOTE FINITO	<div style="display: flex; justify-content: space-around; align-items: center;"> <div style="text-align: center;"> <p>421,090 421,096</p> </div> <div style="text-align: center;"> <p>421,123</p> </div> <div style="text-align: center;"> <p>421,093 421,096</p> </div> </div>								
DIST. PARZIALI FINITO	<div style="display: flex; justify-content: space-around; align-items: center;"> <div style="text-align: center;"> <p>1,500</p> </div> <div style="text-align: center;"> <p>1,500</p> </div> </div>								

SCAVI E BONIFICHE	
STERRO	5,848 m ²
RILEVATI	
TERRENO VEGETALE	0,430 m
SOVRASTRUTTURA STRADALE	
STRATO DI USURA	12,564 m
CASSONETTO	12,564 m

SEZIONE N.: 15
 QT. PROGETTO: 421,000
 DIST.PROG.: 112,922
 DIST.PREC.: 2,811
 DIST.SUCC.: 11,577




SCALA 1:200

QT.RIF. 409,232

QUOTE TERRENO	421,114	421,319	421,248	421,204	421,017	421,000	420,974	420,901	420,822	420,812
DIST.PARZIALI TERRENO	3,780	4,048	2,378	5,842	1,262	2,701	5,815	10,402	3,788	
QUOTE PROGETTO					421,142 420,949 420,749		420,600	420,500 420,300 420,911		
DIST.PARZIALI PROGETTO					0,289	7,564		5,000		
QUOTE FINITO					421,142 420,949		421,000	420,900 420,911		
DIST. PARZIALI FINITO					0,289	7,564		5,000		

SCAVI E BONIFICHE	
STERRO	2,511 m ²
RILEVATI	
RILEVATO	0,043 m ²
TERRENO VEGETALE	0,474 m
SOVRASTRUTTURA STRADALE	
STRATO DI USURA	12,764 m
CASSONETTO	12,764 m

SEZIONE N.: 16
 QT. PROGETTO: 421,000
 DIST.PROG.: 124,499
 DIST.PREC.: 11,577



SCALA 1:200

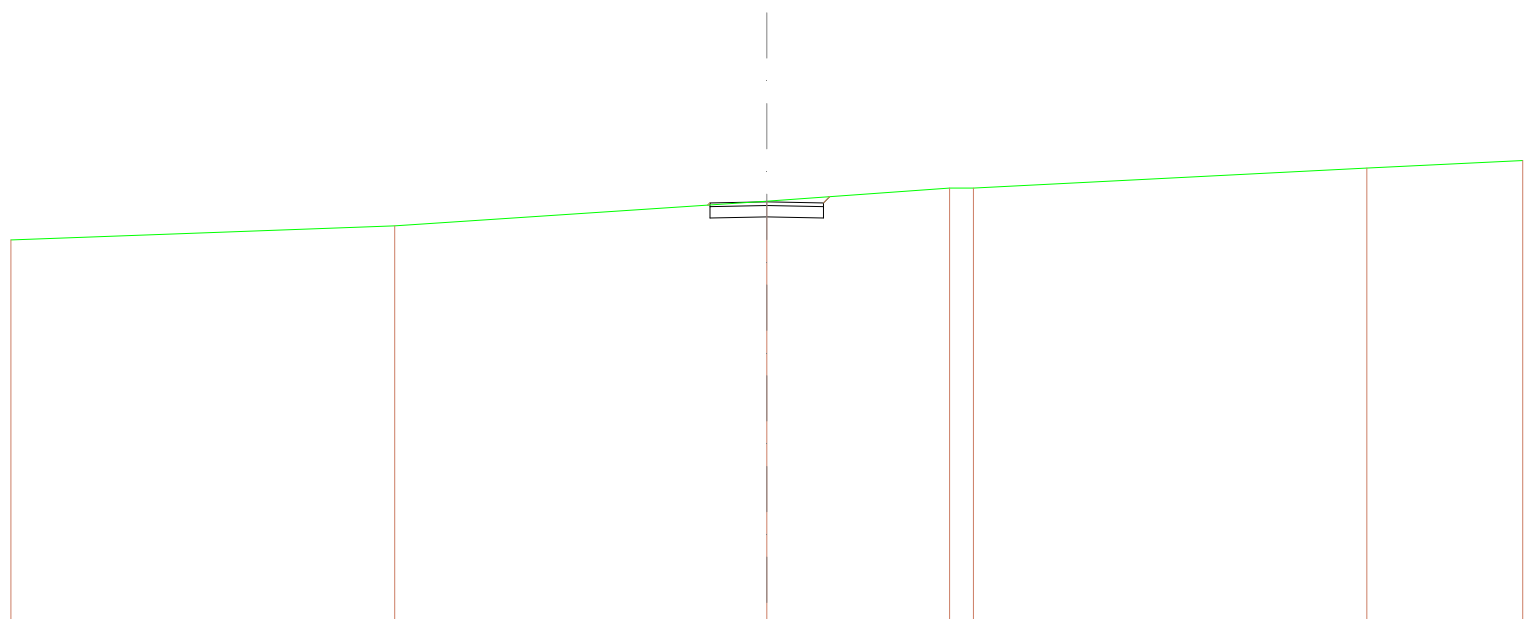
QT.RIF. 409,386

QUOTE TERRENO	421,128	421,000	421,000	420,882	420,883	420,883	420,888	420,888	420,461
DIST.PARZIALI TERRENO	5,762	2,537	3,231	8,470	11,764	8,236			
QUOTE PROGETTO				420,885 420,445 420,845	420,880	420,880	420,880 420,880 420,880		
DIST.PARZIALI PROGETTO				7,764	5,000	0,295			
QUOTE FINITO				420,885 420,845	421,000	420,880	420,880		
DIST. PARZIALI FINITO				7,764	5,000	0,295			

Asse 5

SCAVI E BONIFICHE	
STERRO	1,314 m ²
RILEVATI	
RILEVATO	0,001 m ²
TERRENO VEGETALE	0,315 m
SOVRASTRUTTURA STRADALE	
STRATO DI USURA	3,000 m
CASSONETTO	3,000 m

SEZIONE N.: 1
 QT. PROGETTO: 425,638
 DIST.PROG.: 8,474
 DIST.SUCC.: 16,526



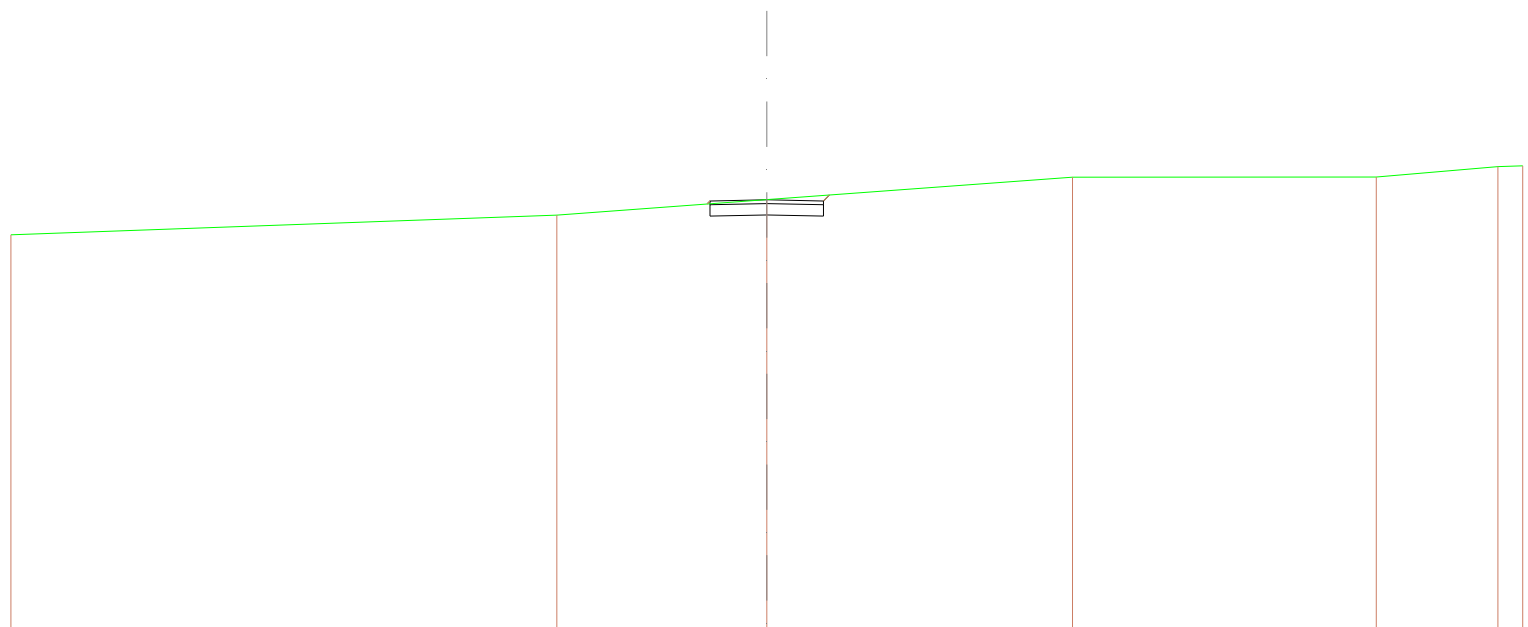
SCALA 1:200

QT.RIF. 414,278

QUOTE TERRENO	424,827	425,000	425,604	425,600	425,600	425,831	425,728
DIST.PARZIALI TERRENO		10,168	9,842	4,837	0,001	10,411	4,121
QUOTE PROGETTO				425,601 425,606 425,606	425,238	425,208 425,608 425,773	
DIST.PARZIALI PROGETTO				1,500	1,500		
QUOTE FINITO				425,601 425,606	425,638	425,608 425,608 425,773	
DIST. PARZIALI FINITO				1,500	1,500		

SCAVI E BONIFICHE	
STERRO	1,279 m ²
RILEVATI	
RILEVATO	0,003 m ²
TERRENO VEGETALE	0,336 m
SOVRASTRUTTURA STRADALE	
STRATO DI USURA	3,000 m
CASSONETTO	3,000 m

SEZIONE N.: 2
 QT. PROGETTO: 425,403
 DIST.PROG.: 25,000
 DIST.PREC.: 16,526
 DIST.SUCC.: 14,775



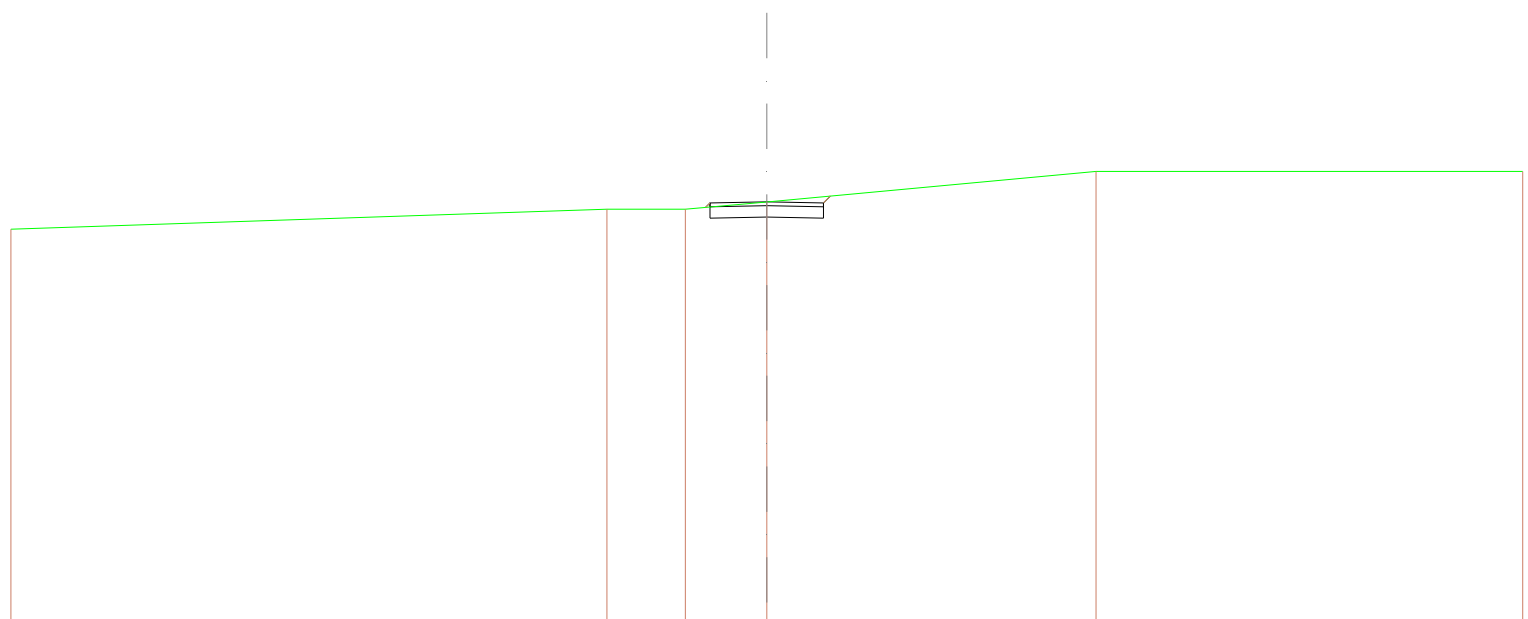
SCALA 1:200

QT.RIF. 413,991

QUOTE TERRENO	424,479	425,000	425,410	425,000	425,005	425,290	425,304
DIST.PARZIALI TERRENO	14,446	5,564	8,089	8,039	3,218	0,004	
QUOTE PROGETTO							
DIST.PARZIALI PROGETTO			1,500	1,500			
QUOTE FINITO							
DIST. PARZIALI FINITO			1,500	1,500			

SCAVI E BONIFICHE	
STERRO	1,259 m ²
RILEVATI	
RILEVATO	0,006 m ²
TERRENO VEGETALE	0,423 m
SOVRASTRUTTURA STRADALE	
STRATO DI USURA	3,000 m
CASSONETTO	3,000 m

SEZIONE N.: 3
 QT. PROGETTO: 425,193
 DIST.PROG.: 39,775
 DIST.PREC.: 14,775
 DIST.SUCC.: 10,225



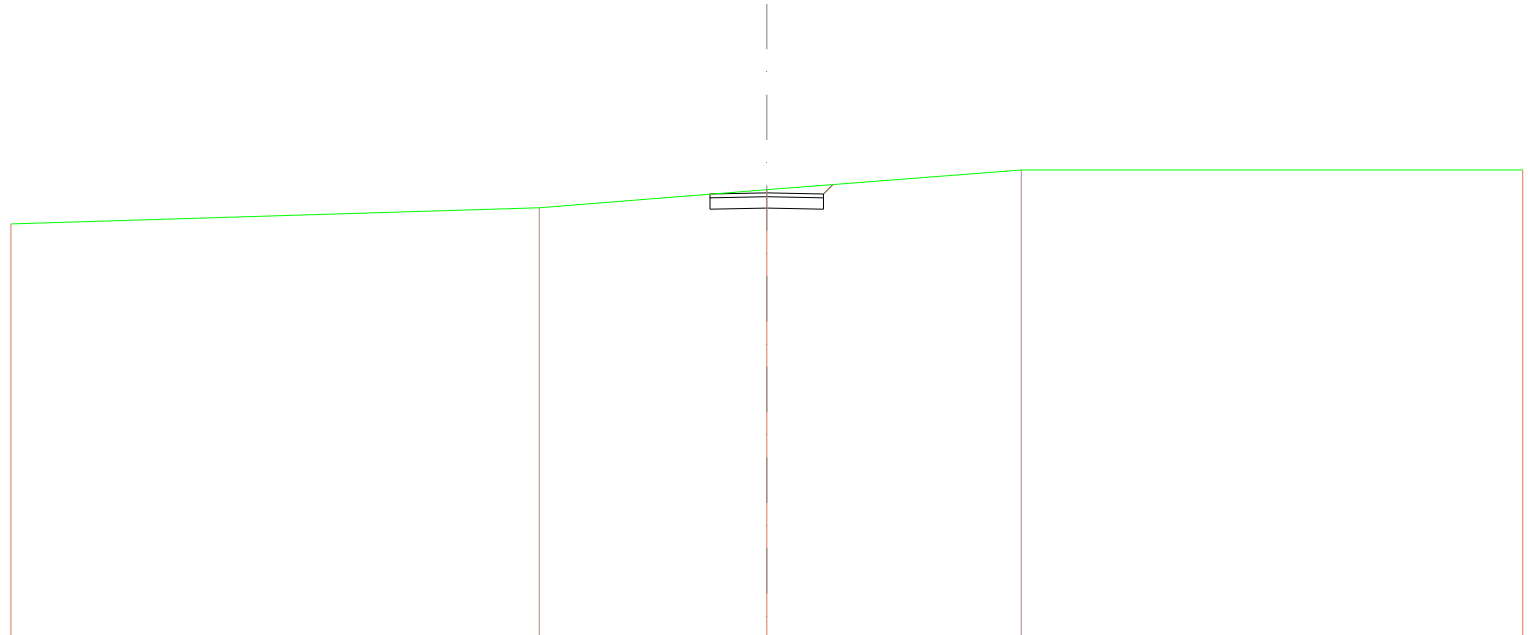
SCALA 1:200

QT.RIF. 413,835

QUOTE TERRENO	424,470	425,000	425,000	425,190	425,000	425,000
DIST.PARZIALI TERRENO	15,771	2,078	2,153	8,713	11,287	
QUOTE PROGETTO						
DIST.PARZIALI PROGETTO			1,500	1,500		
QUOTE FINITO						
DIST. PARZIALI FINITO			1,500	1,500		

SCAVI E BONIFICHE	
STERRO	1,526 m ²
RILEVATI	
TERRENO VEGETALE	0,361 m
SOVRASTRUTTURA STRADALE	
STRATO DI USURA	3,000 m
CASSONETTO	3,000 m

SEZIONE N.: 4
 QT. PROGETTO: 425,393
 DIST.PROG.: 50,000
 DIST.PREC.: 10,225
 DIST.SUCC.: 25,871



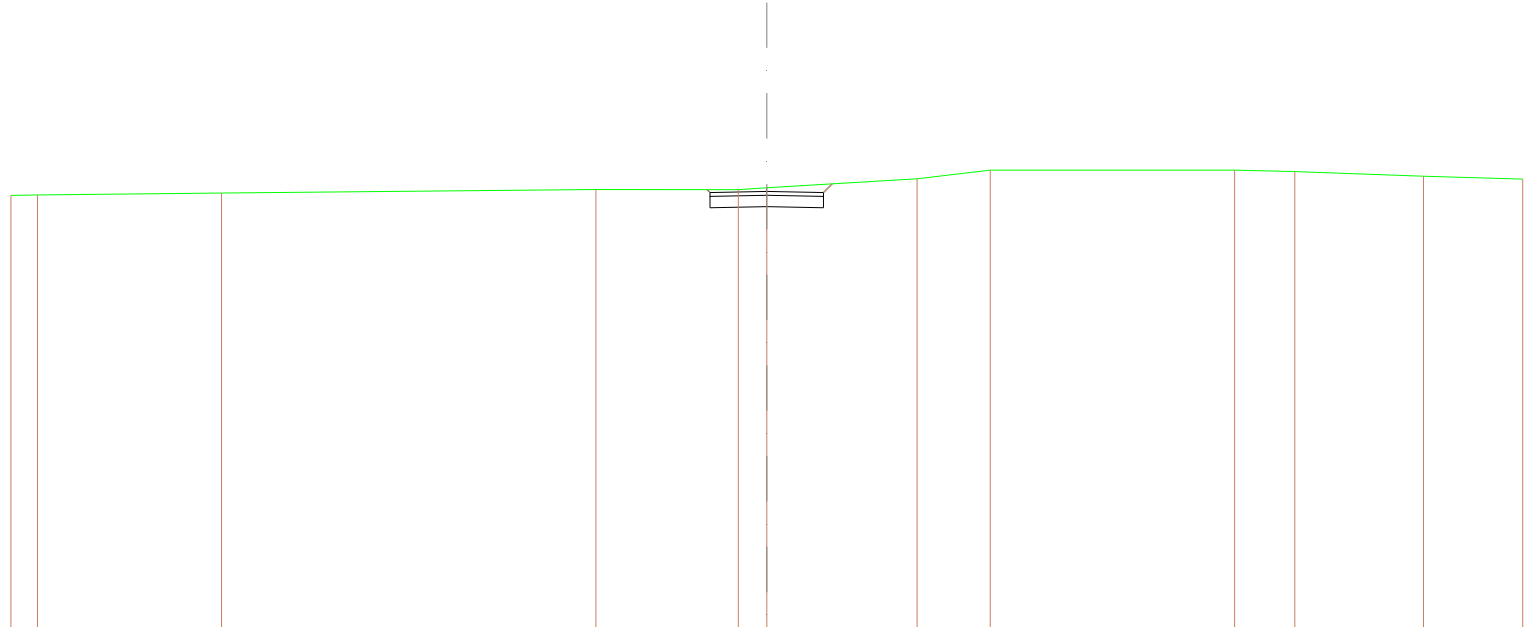
SCALA 1:200

QT.RIF. 413,587

QUOTE TERRENO	424,878	425,000	425,178	425,000	425,000
DIST.PARZIALI TERRENO		13,982	6,018	6,795	13,285
QUOTE PROGETTO					
DIST.PARZIALI PROGETTO			1,500	1,500	
QUOTE FINITO					
DIST. PARZIALI FINITO			1,500	1,500	

SCAVI E BONIFICHE	
STERRO	1,579 m ²
RILEVATI	
TERRENO VEGETALE	0,440 m
SOVRASTRUTTURA STRADALE	
STRATO DI USURA	3,000 m
CASSONETTO	3,000 m

SEZIONE N.: 7
 QT. PROGETTO: 429,434
 DIST.PROG.: 125,000
 DIST.PREC.: 25,000
 DIST.SUCC.: 21,783




SCALA 1:200

QT.RIF. 417,802

QUOTE TERRENO	429,229	429,242	429,264	429,488	429,484	429,511	429,768	429,000	429,000	429,868	429,837	429,700
DIST.PARZIALI TERRENO	0,793	4,870	9,904	3,770	0,782	3,877	1,837	6,463	1,592	3,408	2,823	
QUOTE PROGETTO					429,434	429,404	429,034	429,004	429,404	429,034		
DIST.PARZIALI PROGETTO					1,500	1,500						
QUOTE FINITO					429,434	429,404	429,434	429,404	429,404	429,034		
DIST. PARZIALI FINITO					1,500	1,500						

SCAVI E BONIFICHE	
STERRO	1,209 m ²
RILEVATI	
RILEVATO	0,000 m ²
TERRENO VEGETALE	0,069 m
SOVRASTRUTTURA STRADALE	
STRATO DI USURA	3,000 m
CASSONETTO	3,000 m

SEZIONE N.: 8
 QT. PROGETTO: 431,000
 DIST.PROG.: 146,783
 DIST.PREC.: 21,783
 DIST.SUCC.: 3,217




SCALA 1:200

QT.RIF. 419,385

QUOTE TERRENO	430,007	430,002	431,000	431,000
DIST.PARZIALI TERRENO	7,587	12,413	20,000	
QUOTE PROGETTO			430,951 430,970 430,970 430,970 430,900	430,970 430,970 431,000
DIST.PARZIALI PROGETTO			1,500	1,500
QUOTE FINITO			430,951 430,970	431,000 430,970 431,000
DIST. PARZIALI FINITO			1,500	1,500

SCAVI E BONIFICHE	
STERRO	1,246 m ²
RILEVATI	
TERRENO VEGETALE	0,085 m
SOVRASTRUTTURA STRADALE	
STRATO DI USURA	3,000 m
CASSONETTO	3,000 m

SEZIONE N.: 9
 QT. PROGETTO: 431,000
 DIST.PROG.: 150,000
 DIST.PREC.: 3,217
 DIST.SUCC.: 8,327




SCALA 1:200

QT.RIF. 419,085

QUOTE TERRENO	430,764	430,738	431,000	431,000	431,000
DIST.PARZIALI TERRENO	7,131	8,280	4,609	20,000	
QUOTE PROGETTO				431,000 430,570 430,970	430,600 430,570 431,000
DIST.PARZIALI PROGETTO				1,500	1,500
QUOTE FINITO				431,000 430,970	431,000 430,970
DIST. PARZIALI FINITO				1,500	1,500

SCAVI E BONIFICHE	
STERRO	1,246 m ²
RILEVATI	
TERRENO VEGETALE	0,085 m
SOVRASTRUTTURA STRADALE	
STRATO DI USURA	3,000 m
CASSONETTO	3,000 m

SEZIONE N.: 10
 QT. PROGETTO: 431,000
 DIST.PROG.: 158,327
 DIST.PREC.: 8,327
 DIST.SUCC.: 4,361




SCALA 1:200

QT.RIF. 419,085

QUOTE TERRENO	431,000	431,000	431,000
DIST.PARZIALI TERRENO	20,000	20,000	
QUOTE PROGETTO		431,000 430,570 430,970	430,000 430,570 431,000
DIST.PARZIALI PROGETTO		1,500	1,500
QUOTE FINITO		431,000 430,570	431,000 430,570 431,000
DIST. PARZIALI FINITO		1,500	1,500

SCAVI E BONIFICHE	
STERRO	5,663 m²
RILEVATI	
TERRENO VEGETALE	0,326 m
SOVRASTRUTTURA STRADALE	
STRATO DI USURA	11,533 m
CASSONETTO	11,533 m

SEZIONE N.: 11
 QT. PROGETTO: 431,000
 DIST.PROG.: 162,688
 DIST.PREC.: 4,361
 DIST.SUCC.: 12,312




SCALA 1:200

QT.RIF. 419,000

QUOTE TERRENO	431,000	431,000	431,000
DIST.PARZIALI TERRENO	20,000	20,000	
QUOTE PROGETTO	431,000 430,789 430,369	430,000	430,570 430,970 431,000
DIST.PARZIALI PROGETTO	10,033	1,500	
QUOTE FINITO	431,000 430,778	431,000	430,970 431,000
DIST. PARZIALI FINITO	10,033	1,500	

SCAVI E BONIFICHE	
STERRO	4,793 m²
RILEVATI	
TERRENO VEGETALE	0,055 m
SOVRASTRUTTURA STRADALE	
STRATO DI USURA	11,533 m
CASSONETTO	11,533 m

SEZIONE N.: 12
QT. PROGETTO: 431,000
DIST.PROG.: 175,000
DIST.PREC.: 12,312



SCALA 1:200

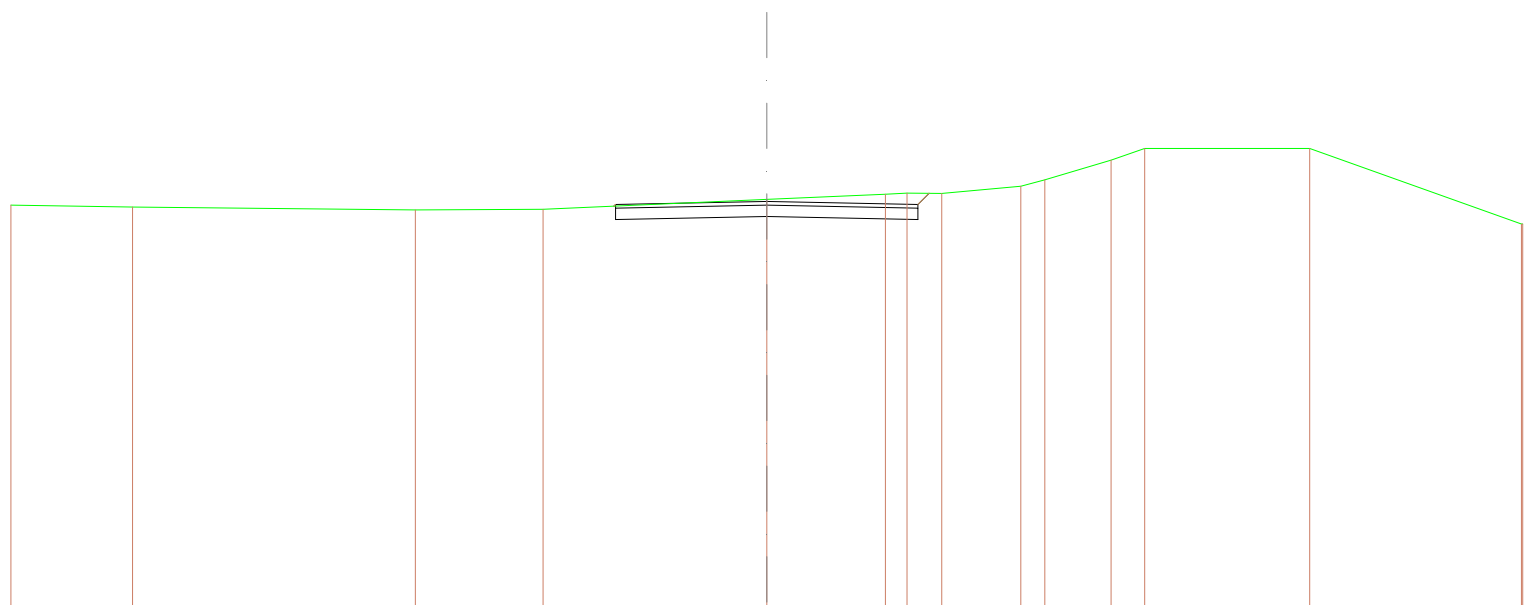
QT.RIF. 419,000

QUOTE TERRENO	430,004	430,025	430,029	430,002	431,000	431,000	431,000
DIST.PARZIALI TERRENO	5,817	0,007	4,510	6,702	2,374	20,000	
QUOTE PROGETTO				430,008	430,008	430,000	430,070
DIST.PARZIALI PROGETTO				10,083	1,500		
QUOTE FINITO				430,008	430,700	431,000	430,070
DIST. PARZIALI FINITO				10,083	1,500		

Piazzola 1

SCAVI E BONIFICHE	
STERRO	3,975 m ²
RILEVATI	
RILEVATO	0,001 m ²
TERRENO VEGETALE	0,483 m
SOVRASTRUTTURA STRADALE	
STRATO DI USURA	8,000 m
CASSONETTO	8,000 m

SEZIONE N.: 1
 QT. PROGETTO: 419,600
 DIST.PROG.: 0,000
 DIST.SUCC.: 12,500



SCALA 1:200

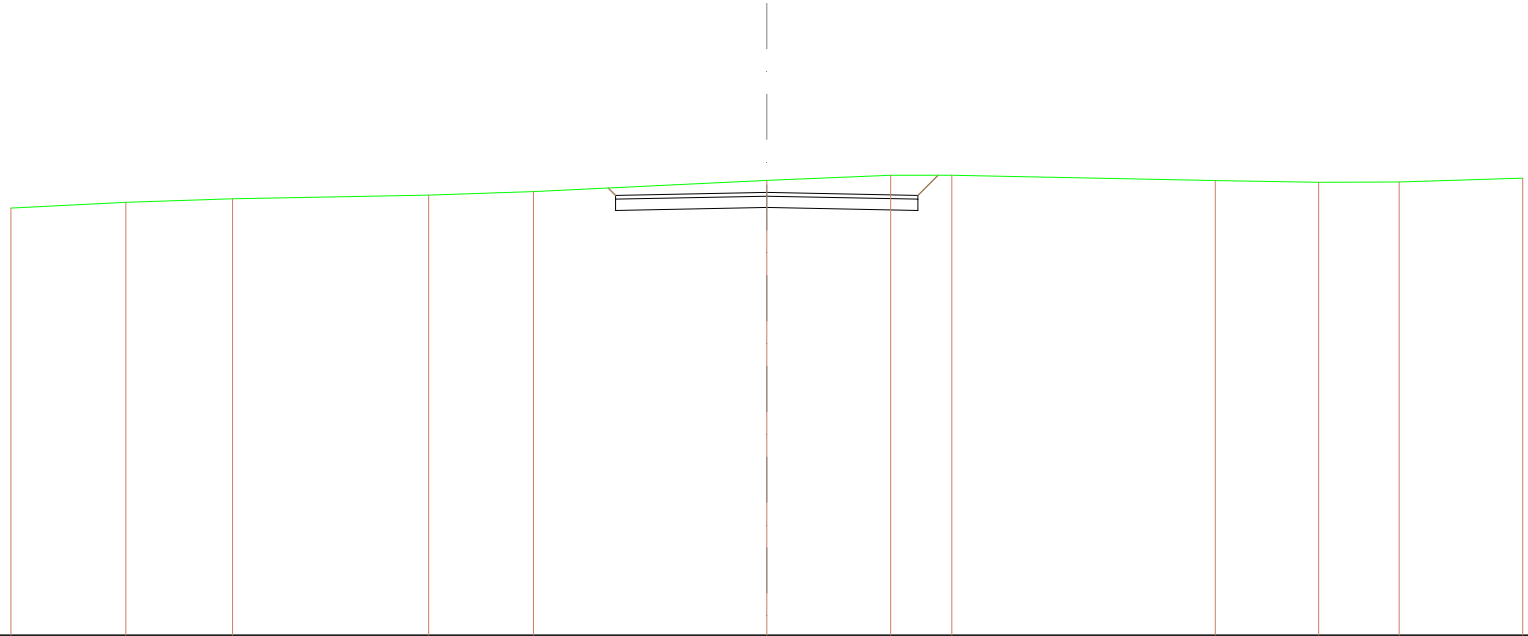
QT.RIF. 408,600

QUOTE TERRENO	419,601	419,449	419,275	419,391	419,651	419,789	419,620	419,612	420,000	420,170	420,693	421,000	421,000	419,600	419,600
DIST.PARZIALI TERRENO	3,220	7,482	3,379	5,919	3,141	0,072	0,918	2,093	0,886	1,751	0,891	4,383	5,806		
QUOTE PROGETTO															
DIST.PARZIALI PROGETTO					419,473 419,120 419,620	4,000	419,200	4,000	419,120 419,620 419,615	0,298					
QUOTE FINITO					419,473 419,620	419,600	419,600	419,620 419,615							
DIST. PARZIALI FINITO					4,000	4,000	0,298								

Piazzola 2

SCAVI E BONIFICHE	
STERRO	6,151 m ²
RILEVATI	
TERRENO VEGETALE	1,028 m
SOVRASTRUTTURA STRADALE	
STRATO DI USURA	8,000 m
CASSONETTO	8,000 m

SEZIONE N.: 1
 QT. PROGETTO: 435,660
 DIST.PROG.: 0,000
 DIST.SUCC.: 12,500



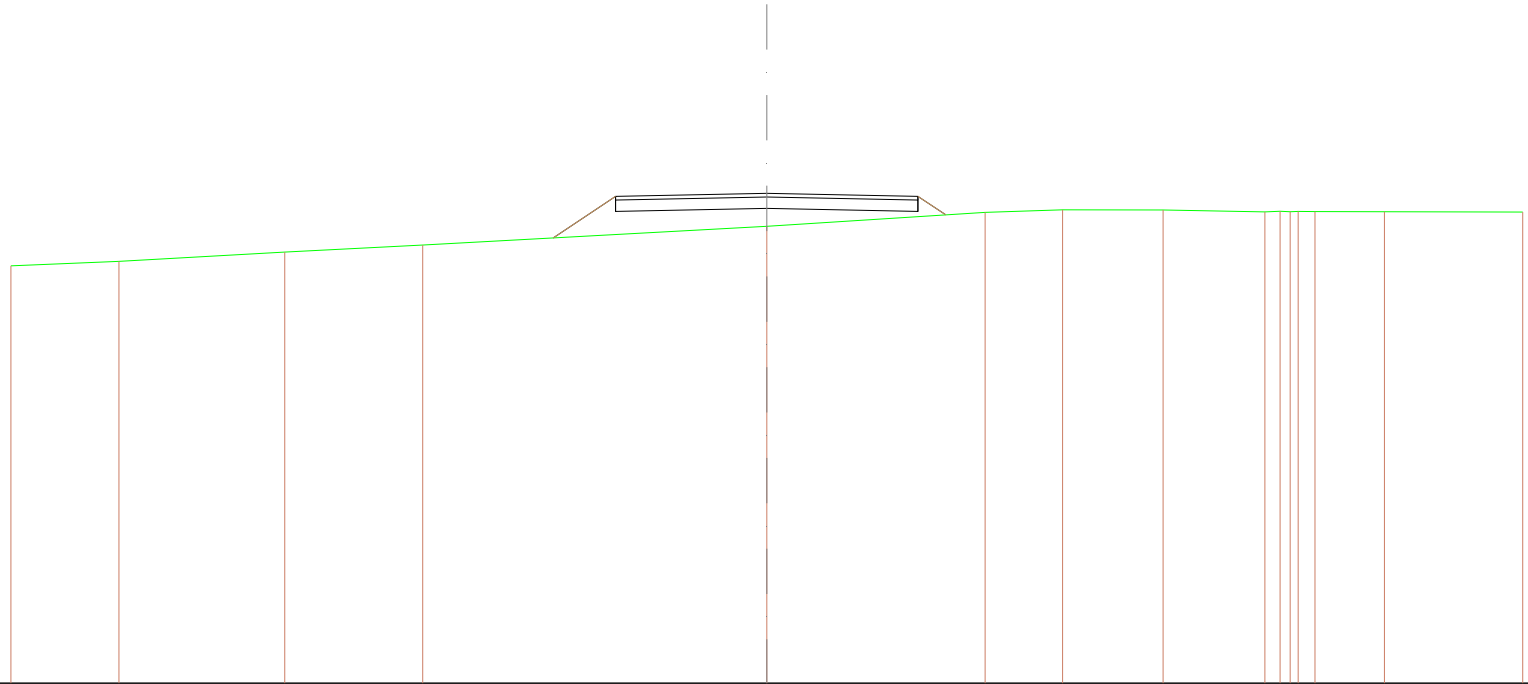
SCALA 1:200

QT.RIF. 423,946

QUOTE TERRENO	435,244	435,396	435,462	435,598	435,681	435,877	436,111	436,111	436,674	435,625	435,633	436,037
DIST.PARZIALI TERRENO	3,041	2,824	5,188	2,775	6,171	3,280	1,617	6,968	2,738	2,130	3,266	
QUOTE PROGETTO						435,776 435,660	435,290	435,190 435,650 435,111				
DIST.PARZIALI PROGETTO						4,000	4,000	0,081				
QUOTE FINITO						435,776 435,660	435,660	435,650 436,111				
DIST. PARZIALI FINITO						4,000	4,000	0,081				

RILEVATI	
RILEVATO	4,433 m ²
TERRENO VEGETALE	2,871 m
SOVRASTRUTTURA STRADALE	
STRATO DI USURA	8,000 m
CASSONETTO	8,000 m

SEZIONE N.: 2
 QT. PROGETTO: 434,960
 DIST.PROG.: 12,500
 DIST.PREC.: 12,500



SCALA 1:200

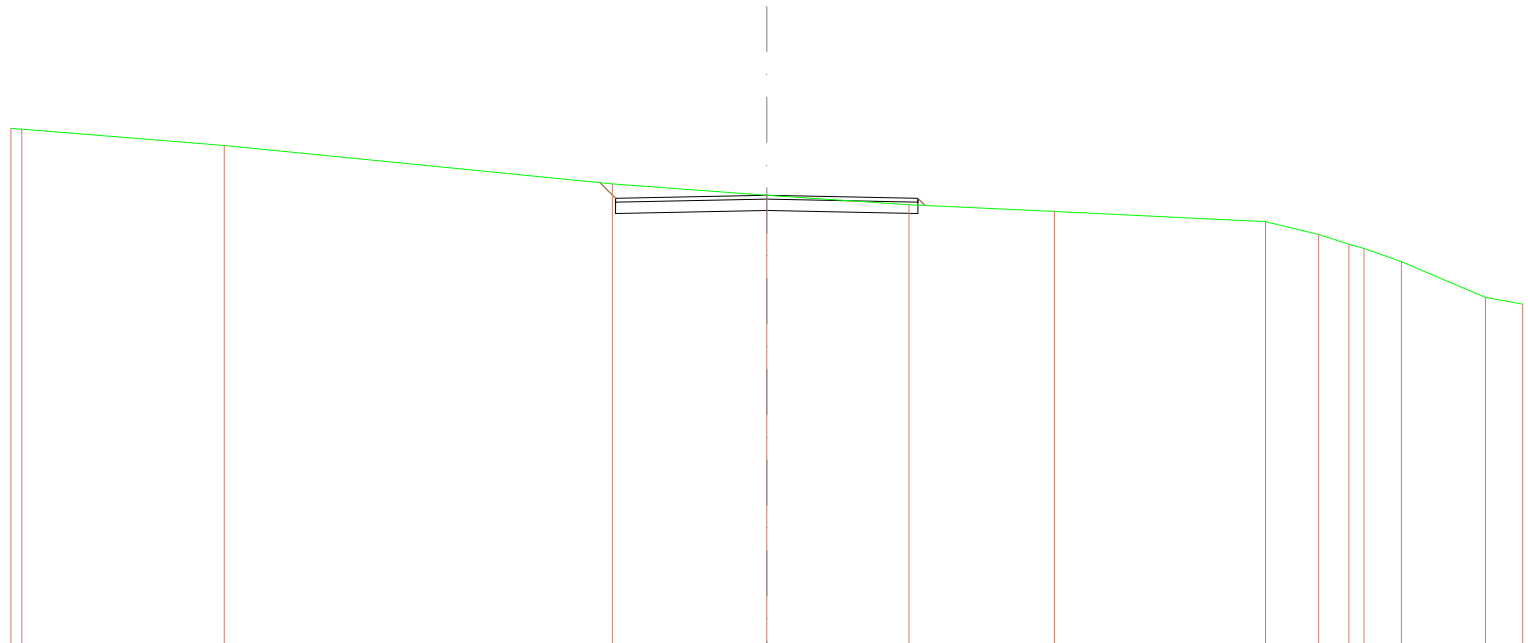
QT.RIF. 422,000

QUOTE TERRENO	433,039	433,167	433,465	433,599	434,065	434,469	434,522	434,618	434,669	434,671	434,681	434,678	434,670	434,665
DIST.PARZIALI TERRENO		2,861	4,387	3,648	9,104	5,776	2,063	2,668	2,695	0,400	0,445	1,841	3,655	
QUOTE PROGETTO					433,777	434,480 434,750 434,960	434,580	434,680 434,950 434,960						
DIST.PARZIALI PROGETTO					1,663	4,000	4,000	0,786						
QUOTE FINITO					433,777	434,680	434,680	434,680 434,960						
DIST. PARZIALI FINITO					1,663	4,000	4,000	0,786						

Piazzola 3

SCAVI E BONIFICHE	
STERRO	3,663 m ²
RILEVATI	
RILEVATO	0,017 m ²
TERRENO VEGETALE	0,857 m
SOVRASTRUTTURA STRADALE	
STRATO DI USURA	8,000 m
CASSONETTO	8,000 m

SEZIONE N.: 1
 QT. PROGETTO: 455,696
 DIST.PROG.: 0,000
 DIST.SUCC.: 12,500




SCALA 1:200

QT.RIF. 443,742

QUOTE TERRENO	457,742 457,742	457,716	455,000	455,096	455,427	455,298	455,000	454,699	454,401	454,293	453,940	452,995	452,918
DIST.PARZIALI TERRENO		5,368	10,268	4,086	3,780	3,851	5,667	1,404	0,982	0,388	0,994	2,220	0,998
QUOTE PROGETTO			455,033 455,216 455,618 455,618	455,298	455,216 455,618 455,627								
DIST.PARZIALI PROGETTO			0,417	4,000	4,000								
QUOTE FINITO			455,033 455,618	455,096	455,618 455,627								
DIST. PARZIALI FINITO			0,417	4,000	4,000								

SCAVI E BONIFICHE	
STERRO	3,316 m ²
RILEVATI	
RILEVATO	0,057 m ²
TERRENO VEGETALE	1,120 m
SOVRASTRUTTURA STRADALE	
STRATO DI USURA	8,000 m
CASSONETTO	8,000 m

SEZIONE N.: 2
 QT. PROGETTO: 454,996
 DIST.PROG.: 12,500
 DIST.PREC.: 12,500



SCALA 1:200

QT.RIF. 443,002

QUOTE TERRENO	455,827	455,820	455,833	455,864	454,985	454,000	453,702	453,117	453,000	452,888	452,705	452,545	452,176
DIST.PARZIALI TERRENO	1,463	5,810	6,700	6,037	10,424	2,383	3,690	0,710	0,705	0,495	0,384	1,057	
QUOTE PROGETTO					455,354 454,918 454,918	454,996	454,918 454,918 454,992						
DIST.PARZIALI PROGETTO					0,487	4,000	4,000	0,354					
QUOTE FINITO					455,354 454,918	454,996	454,918 454,992						
DIST. PARZIALI FINITO					0,487	4,000	4,000	0,354					