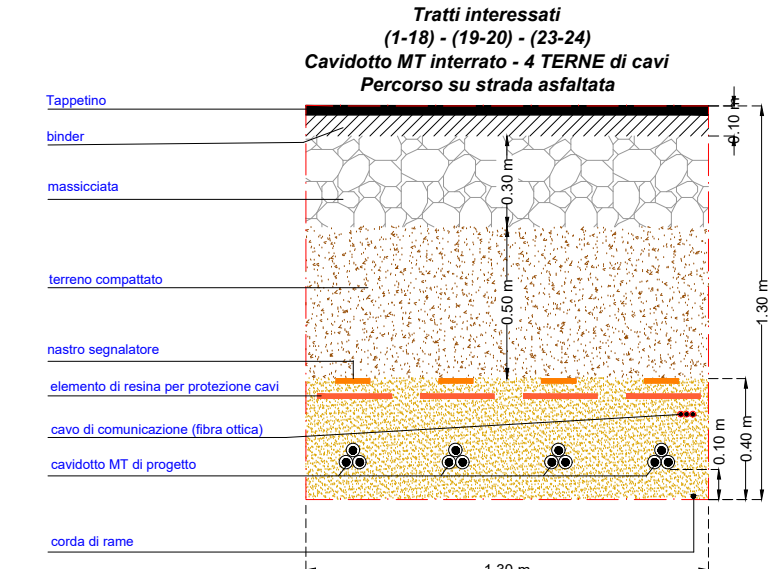
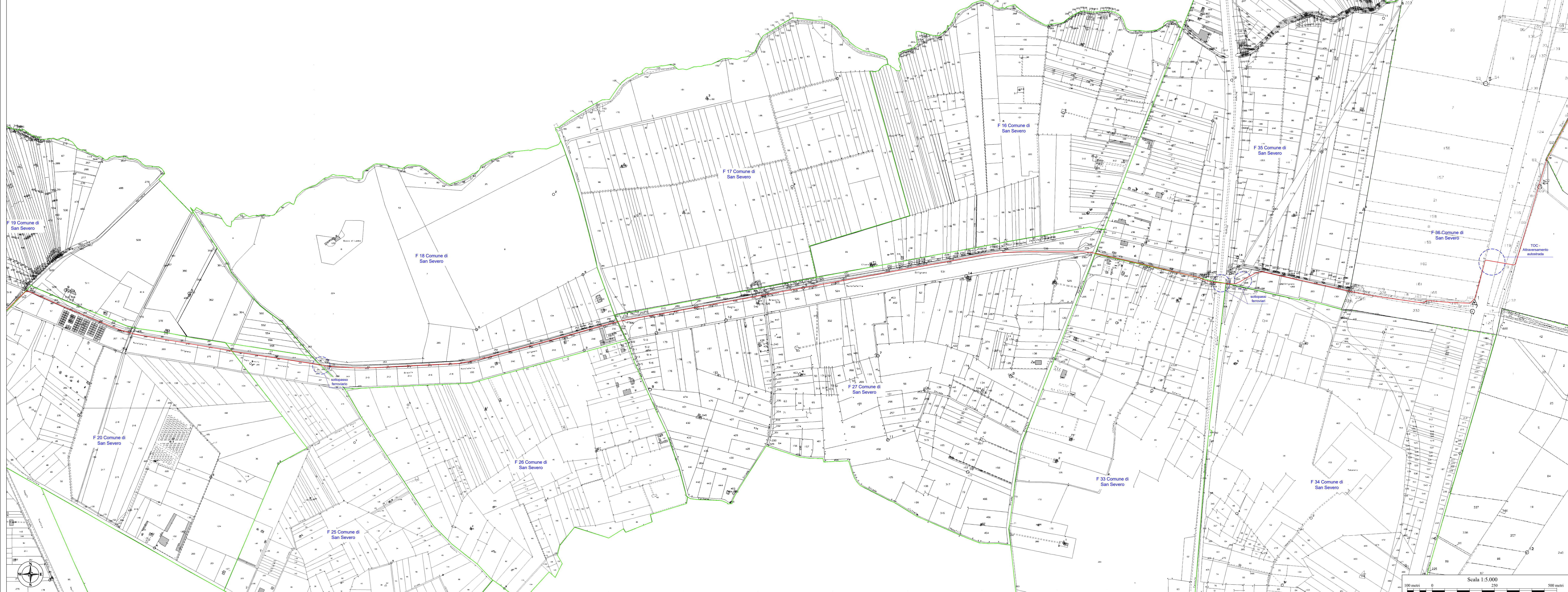


DESCRIZIONE DEI MATERIALI PROGETTO							
Tratto	Lunghezza (m)	Strada asfaltata (m)		Strada in terra (m)		Strada in terra (m)	
		Stato attuale	Stato nuovo	Strada asfaltata	Strada in terra	Demolizioni	Chiusure
0+00-0+05	5	0	0	0	0	0	0
0+05-0+10	5	0	0	0	0	0	0
0+10-0+15	5	0	0	0	0	0	0
0+15-0+20	5	0	0	0	0	0	0
0+20-0+25	5	0	0	0	0	0	0
0+25-0+30	5	0	0	0	0	0	0
0+30-0+35	5	0	0	0	0	0	0
0+35-0+40	5	0	0	0	0	0	0
0+40-0+45	5	0	0	0	0	0	0
0+45-0+50	5	0	0	0	0	0	0
0+50-0+55	5	0	0	0	0	0	0
0+55-0+60	5	0	0	0	0	0	0
0+60-0+65	5	0	0	0	0	0	0
0+65-0+70	5	0	0	0	0	0	0
0+70-0+75	5	0	0	0	0	0	0
0+75-0+80	5	0	0	0	0	0	0
0+80-0+85	5	0	0	0	0	0	0
0+85-0+90	5	0	0	0	0	0	0
0+90-0+95	5	0	0	0	0	0	0
0+95-1+00	5	0	0	0	0	0	0
1+00-1+05	5	0	0	0	0	0	0
1+05-1+10	5	0	0	0	0	0	0
1+10-1+15	5	0	0	0	0	0	0
1+15-1+20	5	0	0	0	0	0	0
1+20-1+25	5	0	0	0	0	0	0
1+25-1+30	5	0	0	0	0	0	0
1+30-1+35	5	0	0	0	0	0	0
1+35-1+40	5	0	0	0	0	0	0
1+40-1+45	5	0	0	0	0	0	0
1+45-1+50	5	0	0	0	0	0	0
1+50-1+55	5	0	0	0	0	0	0
1+55-1+60	5	0	0	0	0	0	0
1+60-1+65	5	0	0	0	0	0	0
1+65-1+70	5	0	0	0	0	0	0
1+70-1+75	5	0	0	0	0	0	0
1+75-1+80	5	0	0	0	0	0	0
1+80-1+85	5	0	0	0	0	0	0
1+85-1+90	5	0	0	0	0	0	0
1+90-1+95	5	0	0	0	0	0	0
1+95-2+00	5	0	0	0	0	0	0
TOT. Scavo cantiere		6809		2776	7697	2327	



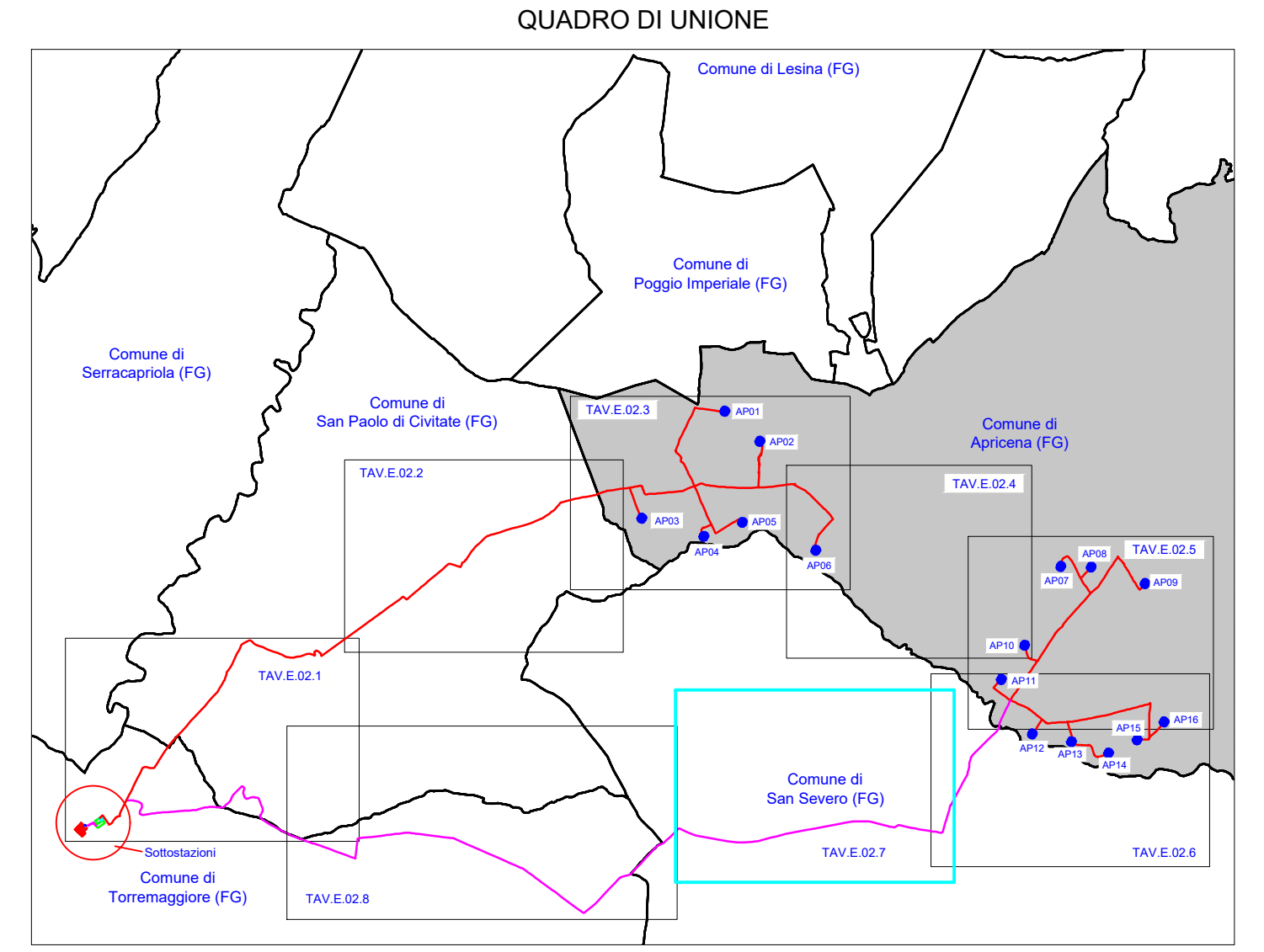
Legenda

- Confini comunali
- Limiti fogli catastali
- Layout di progetto in fase di cantiere**
- Caviodotto di progetto interrato in MT



ELENCO AEROGENERATORI COMUNI DI APRICENA (FG)

WTG	COORD. WGS84 - Fuso 33			COORD. ED50 - Fuso 33			COORD. GAUSS BOGA			TIPO AEROGENERATORE
	Est	Nord	Alt	Est	Nord	Alt	Est	Nord	Alt	
AP01	526588	4627653	520280	4627643	2549216	4627642				Vertice V362 - 6.2MW
AP02	529995	4628779	530067	4628969	2550003	4628788				
AP03	527347	4629052	527419	4625242	2547355	4625061				
AP04	528738	4624648	528810	4624838	2548746	4624657				
AP05	529603	4624842	529674	4625152	2549630	4624871				
AP06	525267	4624324	525338	4624624	2552258	4624343				
AP07	536745	4623972	536817	4624162	2556753	4623981				
AP08	537427	4623958	537499	4624148	2557455	4623967				
AP09	538636	4623938	538708	4623779	2558644	4623938				
AP10	539386	4622232	539458	4622292	2559944	4622211				
AP11	539513	4622139	539585	4621629	2558421	4621648				
AP12	536307	4620215	536379	4620405	2556115	4620224				
AP13	536984	4620039	537056	4620229	2556992	4620048				
AP14	537818	4619796	537890	4619976	2557824	4619796				
AP15	538459	4620805	538531	4620275	2558467	4620894				
AP16	539063	4620685	539135	4620675	2559071	4620694				



REGIONE PUGLIA
 PROVINCIA DI FOGGIA
COMUNE DI APRICENA
 LOCALITÀ INCORONATA - SAN SABINO

OGGETTO:
 PROGETTO DEFINITIVO PER LA COSTRUZIONE E L'ESERCIZIO DI UN IMPIANTO EOLICO AVENTE POTENZA PARI A 99,2 MW E RELATIVE OPERE DI CONNESSIONE - 16 AEROGENERATORI

SEZIONE:
 SEZIONE E - RILIEVI PLANOALTIMETRICI E ELABORATI PROGETTUALI

ELABORATO:
 LAYOUT DI PROGETTO SU PLANIMETRIA CATASTALE IN FASE DI CANTIERE - Parte 7 di 8

Nome file sorgente: SEZIONE D/EO.APR01.PD.E.02.dwg
 Nome file stampa: EO.APR01.PD.E.02.7.pdf
 Proprietario: E-WAY FINANCE S.p.A.

Numero elaborato: EO.APR01.PD.E.02.7
 Tipologia: D
 Progetto: D

Scala: 1:5.000
 Formato di stampa: 910x1500

Progettista: E-WAY FINANCE S.p.A.
 Via Po, 23
 00198 ROMA (RM)
 P.IVA: 15773121007

E-WAY FINANCE S.p.A.
 Via Po, 23
 00198 ROMA (RM)
 P.IVA: 15773121007

CODICE	REV. n.	DATA REV.	REDAZIONE	VERIFICA	VALIDAZIONE
EO.APR01.PD.E.02.7	00	12/2023	A. Musico	A. Bottone	A. Bottone

Tutti i diritti sono riservati. E-WAY FINANCE S.p.A. è un marchio registrato di E-WAY FINANCE S.p.A.