



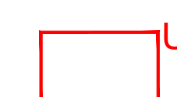
OGGETTO:
PROGETTO DEFINITIVO PER LA COSTRUZIONE E L'ESERCIZIO DI UN IMPIANTO EOLICO AVENTE POTENZA PARI A 99,2 MW E RELATIVE OPERE DI CONNESSIONE - 16 AEROGENERATORI

SEZIONE ARCH - ARCHEOLOGIA

Carta del survey archeologico e della visibilità dei suoli
 Tav. 1 di 6 - gruppo torri AP01-AP06

Nome file sorgente: SEZIONE ARCH/EO-APR01.PD.ARCH.SIA.03.dwg	Numero elaborato: EO-APR01.PD.ARCH.SIA.03	Scala: 1:5.000	Formato di stampa: 1550x820												
Nome file stampa: EO-APR01.PD.ARCH.SIA.03.pdf	Formatura: A1/D														
Proponente: E-WAY FINANCE S.p.A. Via Po, 23 00198 ROMA (RM) P.IVA: 13773121007		Progettista: Dott. Antonio Mesisca													
															
<table border="1"> <thead> <tr> <th>CODICE</th> <th>REV. N.</th> <th>DATA REV.</th> <th>RELAZIONE</th> <th>VERIFICA</th> <th>VALIDAZIONE</th> </tr> </thead> <tbody> <tr> <td>EO-APR01.PD.ARCH.SIA.03</td> <td>01</td> <td>12/2023</td> <td>A. Mesisca</td> <td>A. Bittone - G. Corso</td> <td></td> </tr> </tbody> </table>				CODICE	REV. N.	DATA REV.	RELAZIONE	VERIFICA	VALIDAZIONE	EO-APR01.PD.ARCH.SIA.03	01	12/2023	A. Mesisca	A. Bittone - G. Corso	
CODICE	REV. N.	DATA REV.	RELAZIONE	VERIFICA	VALIDAZIONE										
EO-APR01.PD.ARCH.SIA.03	01	12/2023	A. Mesisca	A. Bittone - G. Corso											

Legenda carta della visibilità

-  Punti di ripresa
-  Aree ricognite
-  Unità Topografiche

