Coordinate di riferimento UTM ED50 - Fuso 33

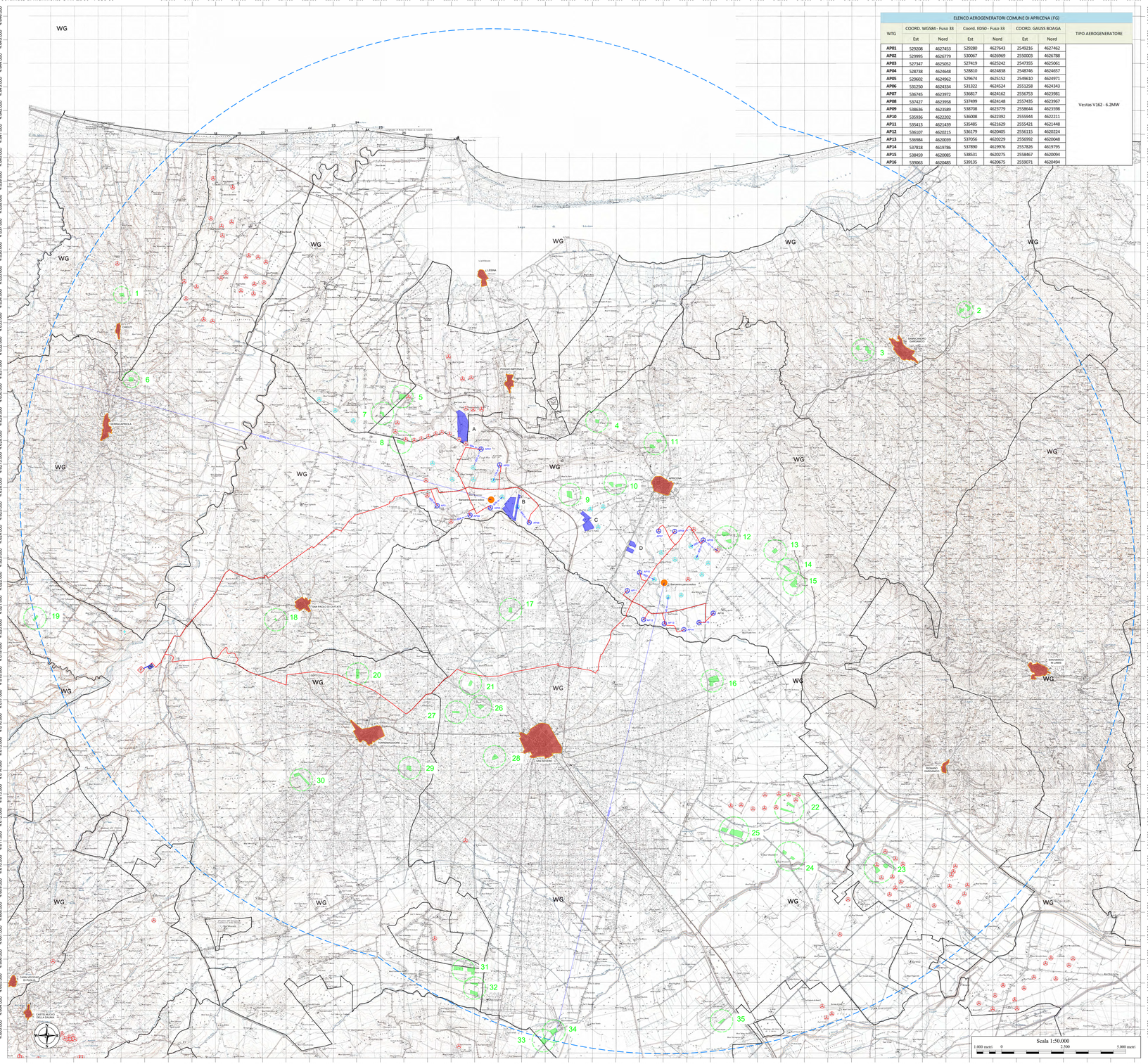

ELENCO AEROGENERATORI COMUNE DI APRICENA (FG)							
WTG	COORD. WGS84 - Fuso 33		Coord. ED50 - Fuso 33		COORD. GAUSS BOAGA		TIPO AEROGENERATORE
	Est	Nord	Est	Nord	Est	Nord	
AP01	529208	4627453	529280	4627643	2549216	4627462	Vestas V162 - 6.2MW
AP02	529995	4626779	530067	4626969	2550003	4626788	
AP03	527347	4625052	527419	4625242	2547355	4625061	
AP04	528738	4624648	528810	4624838	2548746	4624657	
AP05	529602	4624962	529674	4625152	2549610	4624971	
AP06	531250	4624334	531322	4624524	2551258	4624343	
AP07	536745	4623972	536817	4624162	2556753	4623981	
AP08	537427	4623958	537499	4624148	2557435	4623967	
AP09	538636	4623589	538708	4623779	2558644	4623598	
AP10	535936	4622202	536008	4622392	2555944	4622211	
AP11	535413	4621439	535485	4621629	2555421	4621448	
AP12	536107	4620215	536179	4620405	2556115	4620224	
AP13	536984	4620039	537056	4620229	2556992	4620048	
AP14	537818	4619786	537890	4619976	2557826	4619795	
AP15	538459	4620085	538531	4620275	2558467	4620094	
AP16	539063	4620485	539135	4620675	2559071	4620494	



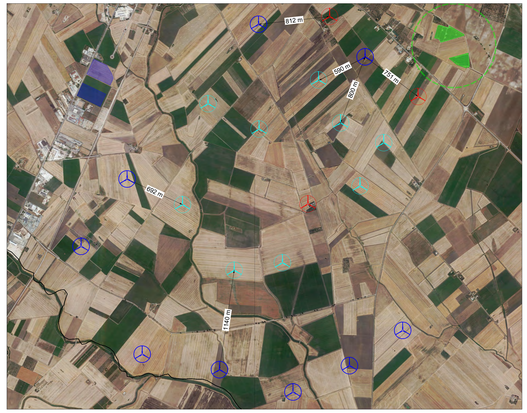

Impianti eolici esistente e in ITER					
COORD. WGS84 - Fuso 33		Coord. ED50 - Fuso 33		COORD. GAUSS BOAGA	
Est	Nord	Est	Nord	Est	Nord
517902	4638024	517972	4638217	2517913	4638032
518745	4636635	518815	4636827	2518747	4636644
537890	4637535	537897	4637704	2537918	4637324
538256	4636192	538264	4636385	2538285	4636001
518254	4635032	518364	4635785	2518305	4635600
519415	4635737	519485	4635930	2519426	4635745
518850	4635478	519080	4635671	2518901	4635486
520130	4635482	520200	4635655	2520150	4635470
515828	4635405	515898	4635598	2515839	4635413
518444	4635012	518514	4635205	2518455	4635020
519292	4634841	519362	4635034	2519303	4634849
520356	4634596	520126	4634789	2520002	4634604
519041	4634332	519115	4634527	2519048	4634340
518231	4634388	518301	4634581	2518242	4634396
519672	4634040	519742	4634233	2519683	4634048
517336	4634412	517250	4634604	2517326	4634423
519040	4634286	519150	4634479	2518991	4634294
519519	4634118	519086	4634311	2519027	4634126
516764	4633912	516834	4634105	2516775	4633920
519490	4633929	519560	4634122	2519530	4633937
517880	4633569	517950	4633762	2517891	4633567
527918	4631365	527988	4631558	2527929	4631373
528398	4630479	528468	4630672	2528390	4630487
528432	4630432	528490	4630625	2528421	4630440
526110	4629669	526180	4629862	2526121	4629677
528913	4629180	528983	4629373	2528954	4629188
528862	4629130	528935	4629323	2528878	4629138
529323	4629147	529293	4629340	2529238	4629155
525647	4628548	525718	4628741	2525609	4628556
525565	4628508	525631	4628701	2525572	4628516
526004	4627862	526074	4628055	2526015	4627870
526365	4627821	526435	4628014	2526376	4627829
526666	4627893	526736	4628086	2526667	4627901
526090	4628000	527036	4628191	2526077	4628008
527581	4628101	527651	4628294	2527592	4628109
525556	4626367	527606	4626364	2525747	4626175
527864	4628293	527934	4628486	2527875	4628301
526509	4627862	526930	4628055	2526280	4627870
528914	4627371	528610	4627564	2528600	4627379
527138	4626453	527208	4626646	2527149	4626461
528962	4626275	528936	4626468	2528877	4626483
528882	4626123	528954	4626315	2528825	4626130
526916	4625478	526986	4625671	2526927	4625486
527928	4624374	527998	4624567	2527939	4624382
528214	4624349	528304	4624537	2528225	4624356
528787	4623137	528857	4623330	2528798	4623145
537987	4621919	538057	4622112	2537908	4621927
528612	4610852	528642	4611081	2528623	4610900
529000	4606741	537977	4606741	2537918	4606749

Impianti fotovoltaici esistenti limitrofi al parco eolico di progetto						
id.Impianto fotovoltaico ESISTENTE	COORD. WGS84 - Fuso 33		Coord. ED50 - Fuso 33		COORD. GAUSS BOAGA	
	Est	Nord	Est	Nord	Est	Nord
1	513949	4634001	514019	4634194	2533960	4634009
2	549753	4633385	549823	4633578	2569764	4633393
3	545422	4631671	545492	4631864	2565433	4631679
4	534125	4628642	534195	4628835	2554136	4628650
5	525847	4629681	525917	4629874	2545858	4629689
6	514338	4630406	514408	4630599	2534349	4630414
7	525016	4628971	525086	4629164	2545027	4628979
8	525793	4627743	525863	4627936	2545804	4627751
9	532974	4625527	533044	4625720	2552985	4625535
10	534902	4625980	534972	4626173	2554913	4625988
11	536601	4627693	536671	4627886	2556612	4627701
12	539643	4623715	539713	4623908	2559654	4623723
13	541690	4623130	541760	4623323	2561701	4623138
14	542224	4622345	542294	4622538	2562235	4622353
15	542495	4621714	542565	4621907	2562506	4621722
16	539014	4617614	539084	4617807	2559025	4617622
17	530455	4620634	530525	4620827	2550466	4620642
18	520485	4620206	520555	4620399	2540496	4620214
19	510262	4620278	510332	4620471	2530273	4620286
20	523959	4617898	524029	4618091	2543970	4617906
21	528752	4617512	528822	4617705	2548763	4617520
22	542287	4612201	542357	4612394	2562298	4612209
23	546297	4609808	546367	4610001	2566308	4609816
24	542306	4610159	542376	4610352	2562317	4610167
25	539939	4611218	540009	4611411	2559950	4611226
26	529184	4616511	529254	4616704	2549195	4616519
27	528150	4616280	528220	4616473	2548161	4616288
28	529780	4614391	529850	4614584	2549791	4614399
29	526233	4613888	526303	4614081	2546244	4613896
30	521563	4613410	521633	4613603	2541574	4613418
31	528453	4605332	528523	4605525	2548464	4605340
32	528928	4604568	528998	4604761	2548939	4604576
33	531849	4602332	531919	4602525	2551860	4602340
34	532303	4602739	532373	4602932	2552314	4602747
35	539417	4603174	539487	4603367	2559428	4603182

Impianti fotovoltaici in ITER , limitrofi al parco eolico di progetto						
id.Impianto fotovoltaico ESISTENTE	COORD. WGS84 - Fuso 33		Coord. ED50 - Fuso 33		COORD. GAUSS BOAGA	
	Est	Nord	Est	Nord	Est	Nord
A	528433	4628415	528503	4628608	2548444	4628423
B	530433	4625052	530503	4625245	2550444	4625060
C	533735	4624326	533805	4624519	2553746	4624334
D	535549	4623282	535619	4623475	2555560	4623290

QUADRO DI UNIONE

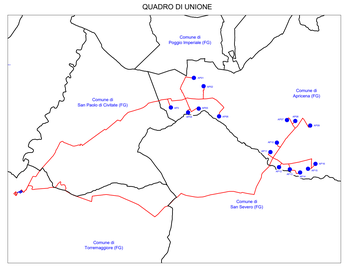

REGIONE PUGLIA

PROVINCIA DI FOGGIA

COMUNE DI APRICENA

LOCALITÀ INCORONATA - SAN SABINO

Oggetto:

PROGETTO DEFINITIVO PER LA COSTRUZIONE E L'ESERCIZIO DI UN IMPIANTO EOLICO AVENTE POTENZA PARI A 99,2 MW E RELATIVE OPERE DI CONNESSIONE - 16 AEROGENERATORI

Sezione:

SEZIONE B - INQUADRAMENTO GENERALE OPERE DI PROGETTO

Elaborato:

INQUADRAMENTO CON INDICAZIONE IMPIANTI FER IN AREE LIMITROFE E DISTANZA MINIMA DAGLI STESSI

Nome file sorgente:	Numero elaborato:	Scala:	Formato di stampa:
SEZIONE B/EO.APR01.PD.B.04.dwg	EO.APR01.PD.B.04	1:25.000	910x1500
Nome file stampa: EO.APR01.PD.B.04.pdf	Tipologia: D		

Proponente:

E-WAY FINANCE S.p.A.
Via Po, 23
00198 ROMA (RM)
P.IVA. 15773121007

Progettista:

E-WAY FINANCE S.p.A.
Via Po, 23
00198 ROMA (RM)
P.IVA. 15773121007

Firmato digitalmente da: CERRUTI DOMENICO
Data: 20.12.2021 12:00:00
E-WAY FINANCE S.p.A.
Via Po, 23
00198 ROMA
C.F./P.I. 15773121007

CODICI	REV. n.	DATA REV.	REDAZIONE	VERIFICA	VALIDAZIONE
EO.APR01.PD.B.04	00	12/2021	A.Mauro.ddo	A.Bottone	A.Bottone

© WAY FINANCE S.p.A.
www.ewayfinance.it

Sede legale
Via Po, 23
00198 ROMA (RM)
Tel. +39 0906614500

Sede operativa
Via Provinciale, 9
84084 SCAFATI (SA)
Tel. +39 0818564640