

REGIONE BASILICATA



COMUNE DI GENZANO LUCANIA



IMPIANTO AGRO - FOTOVOLTAICO

PROGETTO REALIZZAZIONE IMPIANTO FOTOVOLTAICO E RELATIVE OPERE DI CONNESSIONE IN AGRO DI GENZANO DI LUCANIA - PZ LOCALITA' MATTINELLA E COSTA NAVIONE

POTENZA NOMINALE 20 MW

N° ALLEGATO A.12. a13



Planimetria stradale, idraulica e ferroviaria

COMMITTENTE

GEN SOLAR SRLS














VIA PADRE ANGELO LANCELOTTI N° 2
85015 OPPIDO LUCANO - PZ
P.IVA 02099280766

Il Tecnico
Ing. Francesco Dinota

DATA: GENNAIO 2022

Rev n°1

LEGENDA

-  Confine lotti interessati e layout impianto FV (nr. 1240 tracker)
-  Stazione Elettrica Terna 150 kV
-  Sotto Stazione Elettrica Utente 20/150 kV condivisa
-  Cavidotto interrato 20 kV
-  Cabine di sezionamento
-  Viabilità di accesso all'impianto
-  Staffaggio a ponte
-  Cavo attivo tripolare ad elica visibile con conduttore in alluminio ARE4HSEX 12/210 kV
-  TOC (Trivellazione orizzontale controllata)
- Elementi stradali, ferroviari, idrici, idraulici di interesse:**
-  Viabilità strade principali
-  Linee ferroviarie
-  Fiumi (Acque pubbliche)
-  Linee acquedotto

Scala: 1:10000

