



COMMISSARIO DELEGATO PER L'EMERGENZA
 DETERMINATASI NEL SETTORE DEL TRAFFICO E DELLA MOBILITÀ NEL
 TERRITORIO DELLE PROVINCE DI TREVISO E VICENZA

SUPERSTRADA A PEDAGGIO PEDEMONTANA VENETA

CONCESSIONARIO

PROGETTISTA



SPV srl
 Via Inverio, 24/A
 10146 Torino

Società di progetto ai sensi dell'art. 156 D.LGS 163/06
 subentrato all'ATI

 Consorzio Stabile fra le Imprese:
   
 SIS Sapa Via Inverio, 24/A 10146 Torino SACYR S.A. INC S.p.A. SIPAL S.p.A. INFRASTRUCTURAS S.A. Paseo de la Castellana, 83-85 28046 Madrid



IGO srl
 Via Inverio, 24/A
 10146 - Torino

Ingegneria Grandi Opere S.r.l.
 Via Inverio, 24/A
 10146 Torino

RESPONSABILE PROGETTAZIONE

**RESPONSABILE INTEGRAZIONE
 PRESTAZIONI SPECIALISTICHE**

**SUPPORTO ALLA PROGETTAZIONE
 DELL'INFRASTRUTTURA E DELLE OPERE CIVILI**

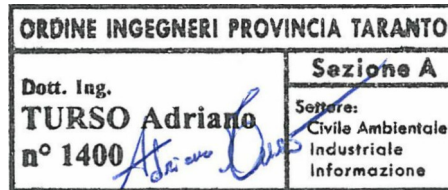


**ORDINE DEGLI INGEGNERI
 DELLA PROVINCIA DI CUNEO**
 1211 *Dott. Ing. Claudio Dogliani*



**COORDINATORE PER LA SICUREZZA
 IN FASE DI PROGETTAZIONE**

GEOLOGO



N. Progr. _____
 Carrella N. _____

PROGETTO DEFINITIVO
 (C.U.P. H51B03000050009)

LOTTO 3 - TRATTA "F"
 dal Km. 54+755 al Km 55+495

TITOLO ELABORATO:

**INTERVENTI DI INSERIMENTO PAESAGGISTICO E AMBIENTALE
 OPERE DI MITIGAZIONE ACUSTICA - PARTE GENERALE
 CENSIMENTO RICETTORI**

P V D A C G E M A 3 F 0 0 0 - 0 0 1 0 0 0 2 D A 0

SCALA: -

REV.	DESCRIZIONE	REDATTO	DATA	VERIFICATO	DATA	APPROVATO	DATA
0	PRIMA EMISSIONE	PROTECO	05/03/2012	IGO	09/03/2012	SIS	14/03/2012

IL RESPONSABILE DEL PROCEDIMENTO:

IL COMMISSARIO:

VALIDAZIONE:

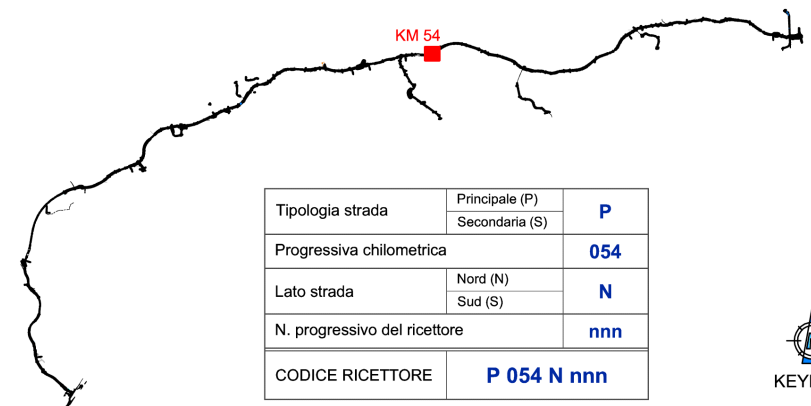

Ing. Giuseppe FASIOL

Ing. Silvano VERNIZZI

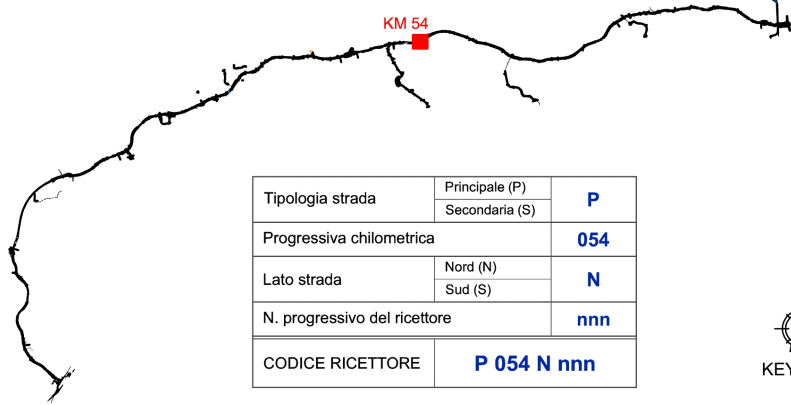


PROTOCOLLO : _____

DEL: _____

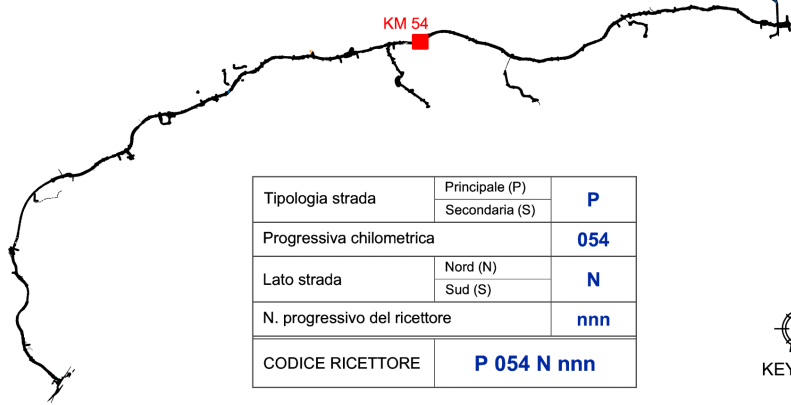


SCHEDA EDIFICIO P054N122

CODICE EDIFICIO	Indirizzo via Viazza																	
P054N122	Comune San Zenone degli Ezzelini	Provincia	VI															
Identificazione sulla mappa																		
 <table border="1" style="margin: 10px auto; border-collapse: collapse;"> <tr> <td>Tipologia strada</td> <td>Principale (P) Secondaria (S)</td> <td style="text-align: center;">P</td> </tr> <tr> <td>Progressiva chilometrica</td> <td></td> <td style="text-align: center;">054</td> </tr> <tr> <td>Lato strada</td> <td>Nord (N) Sud (S)</td> <td style="text-align: center;">N</td> </tr> <tr> <td>N. progressivo del ricettore</td> <td></td> <td style="text-align: center;">nnn</td> </tr> <tr> <td>CODICE RICETTORE</td> <td colspan="2" style="text-align: center;">P 054 N nnn</td> </tr> </table> <div style="text-align: right; margin-top: 10px;">  </div> <p style="text-align: center; font-size: small; margin-top: 10px;">SI RIMANDA ALL'ELABORATO "PLANIMETRIA DEGLI INTERVENTI - CENSIMENTO RICETTORI - MONITORAGGIO - KM 54" PER LA LOCALIZZAZIONE DEL RICETTORE</p>				Tipologia strada	Principale (P) Secondaria (S)	P	Progressiva chilometrica		054	Lato strada	Nord (N) Sud (S)	N	N. progressivo del ricettore		nnn	CODICE RICETTORE	P 054 N nnn	
Tipologia strada	Principale (P) Secondaria (S)	P																
Progressiva chilometrica		054																
Lato strada	Nord (N) Sud (S)	N																
N. progressivo del ricettore		nnn																
CODICE RICETTORE	P 054 N nnn																	
Dati generali																		
Posizione rispetto all'infrastruttura di progetto	N																	
Progressiva chilometrica di riferimento	054																	
Report fotografico dell'edificio																		
Caratteristiche dell'edificio																		
Destinazione d'uso	altro																	
Numero di piani fuori terra	1																	
Stato di utilizzo																		
Descrizione degli infissi																		
Materiale dell'infisso																		
Tipologia di vetro																		
Stato conservativo																		
NOTE																		
non accessibile																		

SCHEDA EDIFICIO P054N123

CODICE EDIFICIO	Indirizzo via Viazza																	
P054N123	Comune San Zenone degli Ezzelini	Provincia	TV															
Identificazione sulla mappa																		
 <table border="1" style="margin: 10px auto; border-collapse: collapse;"> <tr> <td>Tipologia strada</td> <td>Principale (P) Secondaria (S)</td> <td style="text-align: center;">P</td> </tr> <tr> <td>Progressiva chilometrica</td> <td></td> <td style="text-align: center;">054</td> </tr> <tr> <td>Lato strada</td> <td>Nord (N) Sud (S)</td> <td style="text-align: center;">N</td> </tr> <tr> <td>N. progressivo del ricettore</td> <td></td> <td style="text-align: center;">nnn</td> </tr> <tr> <td>CODICE RICETTORE</td> <td colspan="2" style="text-align: center;">P 054 N nnn</td> </tr> </table> <div style="text-align: right; margin-top: 10px;">  KEYPLAN </div> <p style="text-align: center; font-size: small; margin-top: 10px;">SI RIMANDA ALL'ELABORATO "PLANIMETRIA DEGLI INTERVENTI - CENSIMENTO RICETTORI - MONITORAGGIO - KM 54" PER LA LOCALIZZAZIONE DEL RICETTORE</p>				Tipologia strada	Principale (P) Secondaria (S)	P	Progressiva chilometrica		054	Lato strada	Nord (N) Sud (S)	N	N. progressivo del ricettore		nnn	CODICE RICETTORE	P 054 N nnn	
Tipologia strada	Principale (P) Secondaria (S)	P																
Progressiva chilometrica		054																
Lato strada	Nord (N) Sud (S)	N																
N. progressivo del ricettore		nnn																
CODICE RICETTORE	P 054 N nnn																	
Dati generali																		
Posizione rispetto all'infrastruttura di progetto	N																	
Progressiva chilometrica di riferimento	054																	
Report fotografico dell'edificio																		
																		
Caratteristiche dell'edificio																		
Destinazione d'uso	altro																	
Numero di piani fuori terra	1																	
Stato di utilizzo	in uso																	
Descrizione degli infissi																		
Materiale dell'infisso	-																	
Tipologia di vetro	-																	
Stato conservativo	-																	
NOTE																		

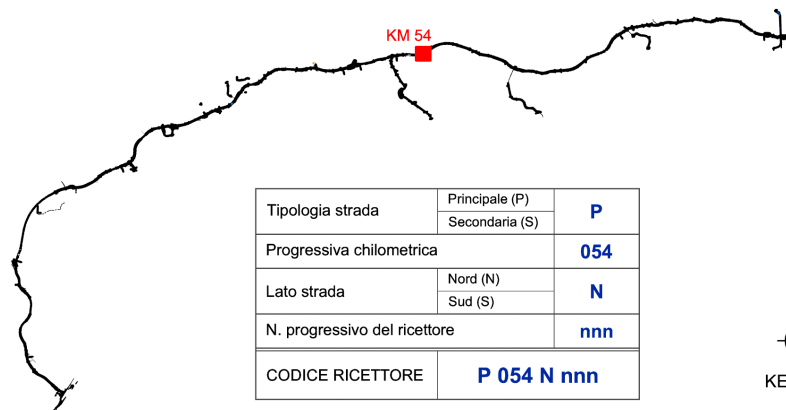
SCHEMA EDIFICIO P054N124

CODICE EDIFICIO	Indirizzo via Viazza																	
P054N124	Comune San Zenone degli Ezzelini	Provincia TV																
Identificazione sulla mappa																		
 <table border="1" style="margin: 10px auto; border-collapse: collapse;"> <tr> <td>Tipologia strada</td> <td>Principale (P) Secondaria (S)</td> <td style="text-align: center;">P</td> </tr> <tr> <td>Progressiva chilometrica</td> <td></td> <td style="text-align: center;">054</td> </tr> <tr> <td>Lato strada</td> <td>Nord (N) Sud (S)</td> <td style="text-align: center;">N</td> </tr> <tr> <td>N. progressivo del ricettore</td> <td></td> <td style="text-align: center;">nnn</td> </tr> <tr> <td>CODICE RICETTORE</td> <td colspan="2" style="text-align: center;">P 054 N nnn</td> </tr> </table> <div style="text-align: right; margin-top: 10px;">  KEYPLAN </div> <p style="text-align: center; font-size: small; margin-top: 10px;">SI RIMANDA ALL'ELABORATO "PLANIMETRIA DEGLI INTERVENTI - CENSIMENTO RICETTORI - MONITORAGGIO - KM 54" PER LA LOCALIZZAZIONE DEL RICETTORE</p>				Tipologia strada	Principale (P) Secondaria (S)	P	Progressiva chilometrica		054	Lato strada	Nord (N) Sud (S)	N	N. progressivo del ricettore		nnn	CODICE RICETTORE	P 054 N nnn	
Tipologia strada	Principale (P) Secondaria (S)	P																
Progressiva chilometrica		054																
Lato strada	Nord (N) Sud (S)	N																
N. progressivo del ricettore		nnn																
CODICE RICETTORE	P 054 N nnn																	
Dati generali																		
Posizione rispetto all'infrastruttura di progetto	N																	
Progressiva chilometrica di riferimento	054																	
Report fotografico dell'edificio																		
																		
Caratteristiche dell'edificio																		
Destinazione d'uso	altro																	
Numero di piani fuori terra	1																	
Stato di utilizzo	in uso																	
Descrizione degli infissi																		
Materiale dell'infisso	-																	
Tipologia di vetro	-																	
Stato conservativo	-																	
NOTE																		

SCHEMA EDIFICIO P054N27

CODICE EDIFICIO	Indirizzo via Viazza
P054N27	Comune San Zenone degli Ezzelini Provincia TV

Identificazione sulla mappa



SI RIMANDA ALL'ELABORATO "PLANIMETRIA DEGLI INTERVENTI - CENSIMENTO RICETTORI -
MONITORAGGIO - KM 54" PER LA LOCALIZZAZIONE DEL RICETTORE

Dati generali

Posizione rispetto all'infrastruttura di progetto	N
Progressiva chilometrica di riferimento	054

Report fotografico dell'edificio



Caratteristiche dell'edificio

Destinazione d'uso	residenza
Numero di piani fuori terra	2
Stato di utilizzo	abitato

Descrizione degli infissi

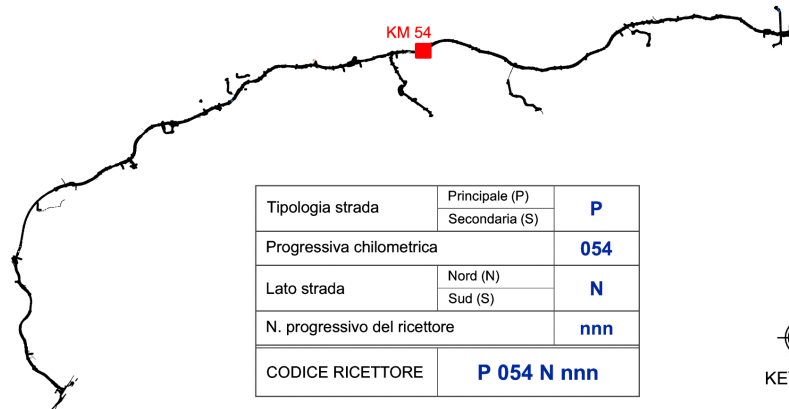
Materiale dell'infisso	Legno
Tipologia di vetro	Vetro camera
Stato conservativo	Buono

NOTE

SCHEDA EDIFICIO P054N28

CODICE EDIFICIO	Indirizzo via Viazza		
P054N28	Comune San Zenone degli Ezzelini	Provincia	TV

Identificazione sulla mappa



SI RIMANDA ALL'ELABORATO "PLANIMETRIA DEGLI INTERVENTI - CENSIMENTO RICETTORI - MONITORAGGIO - KM 54" PER LA LOCALIZZAZIONE DEL RICETTORE

Dati generali

Posizione rispetto all'infrastruttura di progetto	N
Progressiva chilometrica di riferimento	054

Report fotografico dell'edificio



Caratteristiche dell'edificio

Destinazione d'uso	residenza
Numero di piani fuori terra	2
Stato di utilizzo	abitato

Descrizione degli infissi

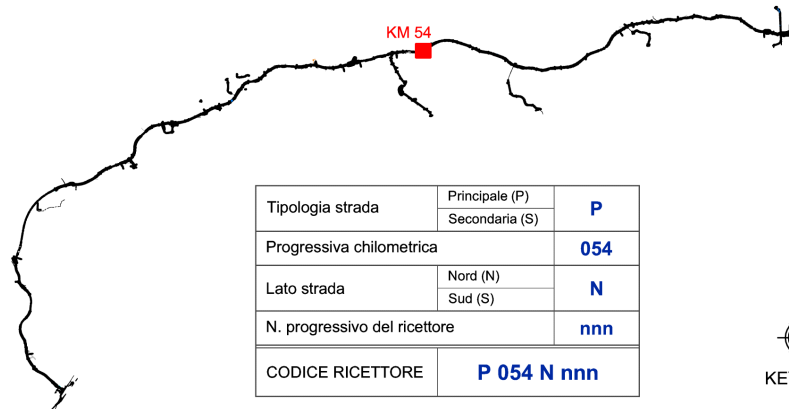
Materiale dell'infisso	Legno
Tipologia di vetro	Vetro camera
Stato conservativo	Buono

NOTE

SCHEMA EDIFICIO P054N31

CODICE EDIFICIO	Indirizzo via Viazza		
P054N31	Comune San Zenone degli Ezzelini	Provincia	TV

Identificazione sulla mappa



SI RIMANDA ALL'ELABORATO "PLANIMETRIA DEGLI INTERVENTI - CENSIMENTO RICETTORI - MONITORAGGIO - KM 54" PER LA LOCALIZZAZIONE DEL RICETTORE

Dati generali

Posizione rispetto all'infrastruttura di progetto	N
Progressiva chilometrica di riferimento	054

Report fotografico dell'edificio



Caratteristiche dell'edificio

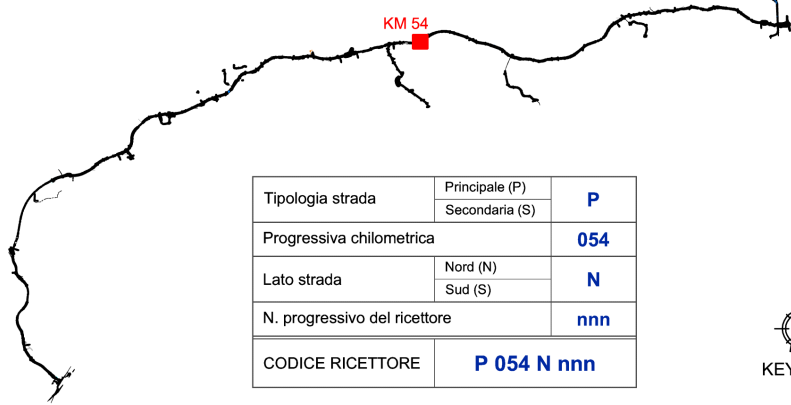


Destinazione d'uso	pertinenza agricola
Numero di piani fuori terra	2
Stato di utilizzo	in uso

Descrizione degli infissi

Materiale dell'infisso	-
Tipologia di vetro	-
Stato conservativo	-

NOTE

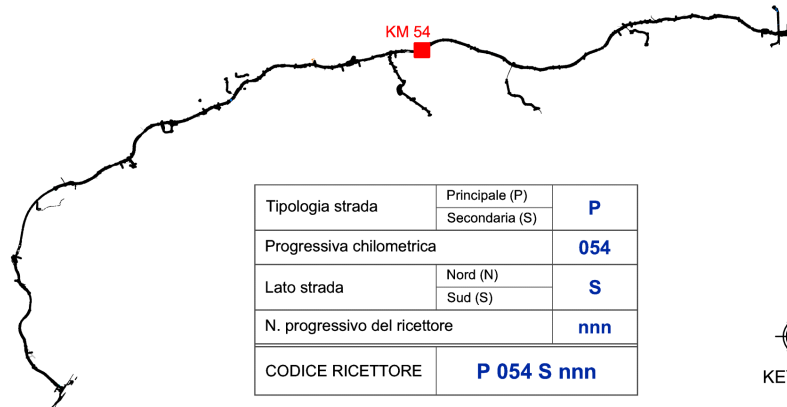
SCHEMA EDIFICIO P054N346

CODICE EDIFICIO	Indirizzo via Viazza																	
P054N346	Comune San Zenone degli Ezzelini	Provincia TV																
Identificazione sulla mappa																		
																		
<table border="1" style="margin: auto;"> <tr> <td>Tipologia strada</td> <td>Principale (P) Secondaria (S)</td> <td>P</td> </tr> <tr> <td>Progressiva chilometrica</td> <td></td> <td>054</td> </tr> <tr> <td>Lato strada</td> <td>Nord (N) Sud (S)</td> <td>N</td> </tr> <tr> <td>N. progressivo del ricettore</td> <td></td> <td>nnn</td> </tr> <tr> <td>CODICE RICETTORE</td> <td colspan="2">P 054 N nnn</td> </tr> </table>				Tipologia strada	Principale (P) Secondaria (S)	P	Progressiva chilometrica		054	Lato strada	Nord (N) Sud (S)	N	N. progressivo del ricettore		nnn	CODICE RICETTORE	P 054 N nnn	
Tipologia strada	Principale (P) Secondaria (S)	P																
Progressiva chilometrica		054																
Lato strada	Nord (N) Sud (S)	N																
N. progressivo del ricettore		nnn																
CODICE RICETTORE	P 054 N nnn																	
																		
<p>SI RIMANDA ALL'ELABORATO "PLANIMETRIA DEGLI INTERVENTI - CENSIMENTO RICETTORI - MONITORAGGIO - KM 54" PER LA LOCALIZZAZIONE DEL RICETTORE</p>																		
Dati generali																		
Posizione rispetto all'infrastruttura di progetto	N																	
Progressiva chilometrica di riferimento	054																	
Report fotografico dell'edificio																		
																		
Caratteristiche dell'edificio																		
Destinazione d'uso	attività industriale																	
Numero di piani fuori terra	1																	
Stato di utilizzo	in uso																	
Descrizione degli infissi																		
Materiale dell'infisso	Metallo																	
Tipologia di vetro	Vetro camera																	
Stato conservativo	Buono																	
NOTE																		

SCHEDA EDIFICIO P054S401

CODICE EDIFICIO	Indirizzo via San Zenone		
P054S401	Comune Riese	Provincia	TV

Identificazione sulla mappa



SI RIMANDA ALL'ELABORATO "PLANIMETRIA DEGLI INTERVENTI - CENSIMENTO RICETTORI - MONITORAGGIO - KM 54" PER LA LOCALIZZAZIONE DEL RICETTORE

Dati generali

Posizione rispetto all'infrastruttura di progetto	S
Progressiva chilometrica di riferimento	054

Report fotografico dell'edificio



Caratteristiche dell'edificio

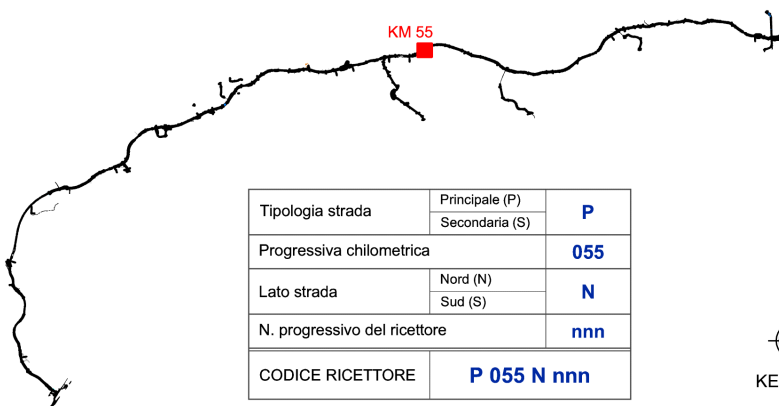


Destinazione d'uso	residenza
Numero di piani fuori terra	2
Stato di utilizzo	in uso

Descrizione degli infissi

Materiale dell'infisso	Legno
Tipologia di vetro	Vetro camera
Stato conservativo	Buono

NOTE

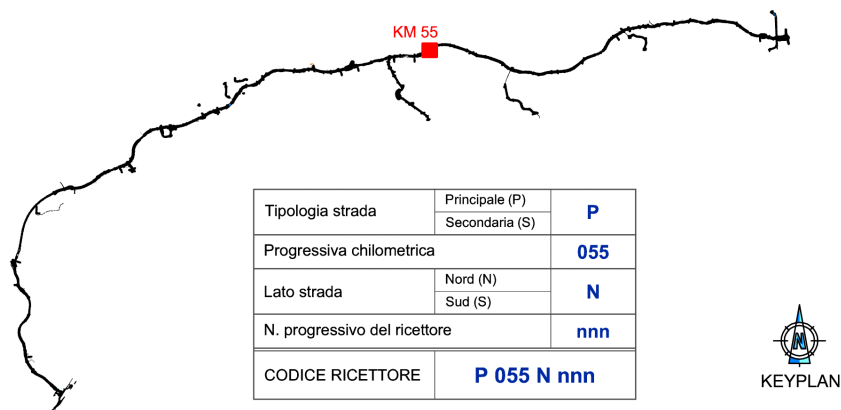
SCHEDA EDIFICIO P055N119

CODICE EDIFICIO	Indirizzo via Viazze																	
P055N119	Comune San Zenone degli Ezzelini	Provincia TV																
Identificazione sulla mappa																		
 <table border="1" style="margin: 10px auto; border-collapse: collapse;"> <tr> <td>Tipologia strada</td> <td>Principale (P) Secondaria (S)</td> <td style="text-align: center;">P</td> </tr> <tr> <td>Progressiva chilometrica</td> <td></td> <td style="text-align: center;">055</td> </tr> <tr> <td>Lato strada</td> <td>Nord (N) Sud (S)</td> <td style="text-align: center;">N</td> </tr> <tr> <td>N. progressivo del ricettore</td> <td></td> <td style="text-align: center;">nnn</td> </tr> <tr> <td>CODICE RICETTORE</td> <td colspan="2" style="text-align: center;">P 055 N nnn</td> </tr> </table> <div style="text-align: right; margin-top: 10px;">  </div> <p style="text-align: center; font-size: small; margin-top: 10px;">SI RIMANDA ALL'ELABORATO "PLANIMETRIA DEGLI INTERVENTI - CENSIMENTO RICETTORI - MONITORAGGIO - KM 55" PER LA LOCALIZZAZIONE DEL RICETTORE</p>				Tipologia strada	Principale (P) Secondaria (S)	P	Progressiva chilometrica		055	Lato strada	Nord (N) Sud (S)	N	N. progressivo del ricettore		nnn	CODICE RICETTORE	P 055 N nnn	
Tipologia strada	Principale (P) Secondaria (S)	P																
Progressiva chilometrica		055																
Lato strada	Nord (N) Sud (S)	N																
N. progressivo del ricettore		nnn																
CODICE RICETTORE	P 055 N nnn																	
Dati generali																		
Posizione rispetto all'infrastruttura di progetto	N																	
Progressiva chilometrica di riferimento	055																	
Report fotografico dell'edificio																		
																		
Caratteristiche dell'edificio																		
Destinazione d'uso	altro																	
Numero di piani fuori terra	1																	
Stato di utilizzo	in uso																	
Descrizione degli infissi																		
Materiale dell'infisso	-																	
Tipologia di vetro	-																	
Stato conservativo	-																	
NOTE																		

SCHEMA EDIFICIO P055N120

CODICE EDIFICIO	Indirizzo via Viazze		
P055N120	Comune San Zenone degli Ezzelini	Provincia	TV

Identificazione sulla mappa



SI RIMANDA ALL'ELABORATO "PLANIMETRIA DEGLI INTERVENTI - CENSIMENTO RICETTORI - MONITORAGGIO - KM 55" PER LA LOCALIZZAZIONE DEL RICETTORE

Dati generali

Posizione rispetto all'infrastruttura di progetto	N
Progressiva chilometrica di riferimento	055

Report fotografico dell'edificio



Caratteristiche dell'edificio

Destinazione d'uso	altro
Numero di piani fuori terra	1
Stato di utilizzo	in uso

Descrizione degli infissi

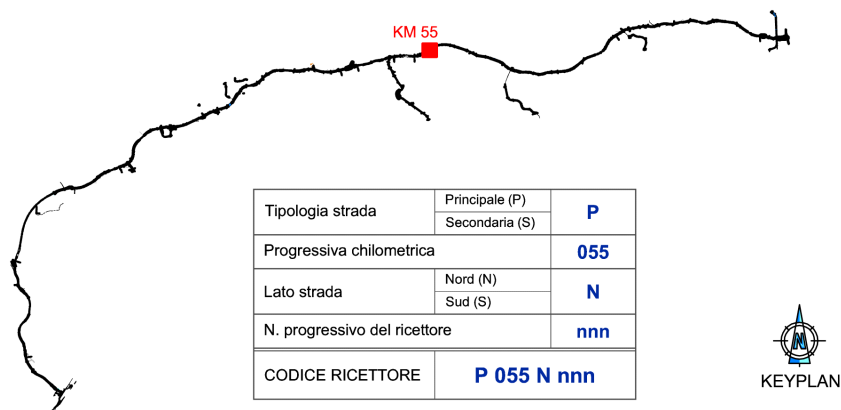
Materiale dell'infisso	-
Tipologia di vetro	-
Stato conservativo	-

NOTE

SCHEDA EDIFICIO P055N126

CODICE EDIFICIO	Indirizzo via Viazze		
P055N126	Comune San Zenone degli Ezzelini	Provincia	TV

Identificazione sulla mappa



SI RIMANDA ALL'ELABORATO "PLANIMETRIA DEGLI INTERVENTI - CENSIMENTO RICETTORI -
MONITORAGGIO - KM 55" PER LA LOCALIZZAZIONE DEL RICETTORE

Dati generali

Posizione rispetto all'infrastruttura di progetto	N
Progressiva chilometrica di riferimento	055

Report fotografico dell'edificio



Caratteristiche dell'edificio

Destinazione d'uso	altro
Numero di piani fuori terra	1
Stato di utilizzo	in uso

Descrizione degli infissi

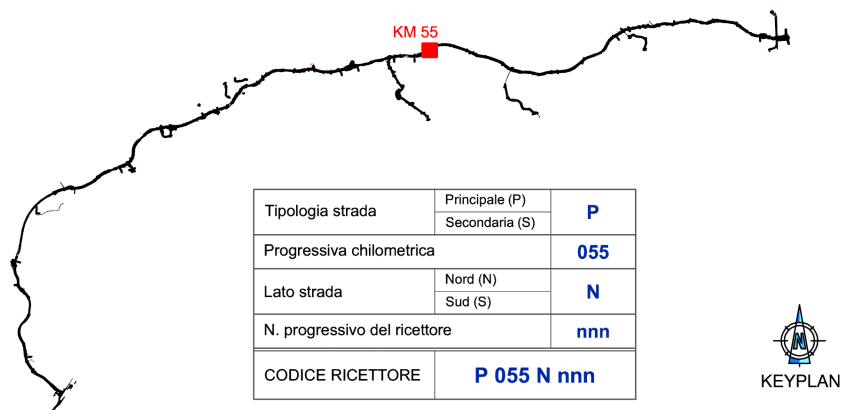
Materiale dell'infisso	-
Tipologia di vetro	-
Stato conservativo	-

NOTE

SCHEDA EDIFICIO P055N127

CODICE EDIFICIO	Indirizzo via Viazze		
P055N127	Comune San Zenone degli Ezzelini	Provincia	TV

Identificazione sulla mappa



SI RIMANDA ALL'ELABORATO "PLANIMETRIA DEGLI INTERVENTI - CENSIMENTO RICETTORI - MONITORAGGIO - KM 55" PER LA LOCALIZZAZIONE DEL RICETTORE

Dati generali

Posizione rispetto all'infrastruttura di progetto	N
Progressiva chilometrica di riferimento	055

Report fotografico dell'edificio



Caratteristiche dell'edificio

Destinazione d'uso	altro
Numero di piani fuori terra	1
Stato di utilizzo	in uso

Descrizione degli infissi

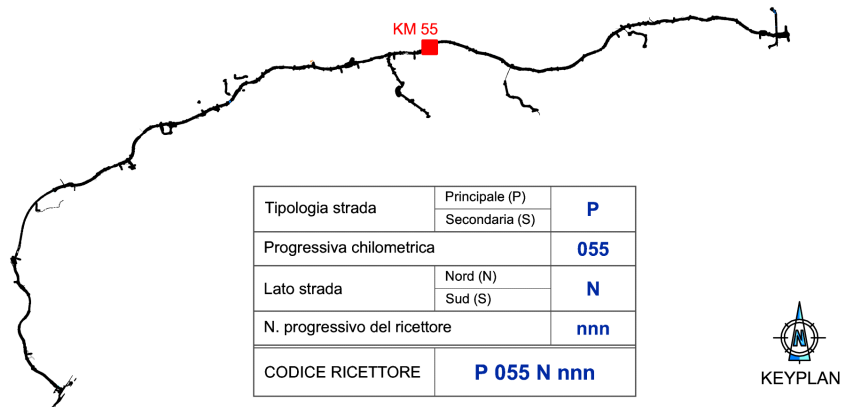
Materiale dell'infisso	-
Tipologia di vetro	-
Stato conservativo	-

NOTE

SCHEDA EDIFICIO P055N130

CODICE EDIFICIO	Indirizzo	SP 20	
P055N130	Comune	San Zenone degli Ezzelini	Provincia TV

Identificazione sulla mappa



SI RIMANDA ALL'ELABORATO "PLANIMETRIA DEGLI INTERVENTI - CENSIMENTO RICETTORI -
MONITORAGGIO - KM 55" PER LA LOCALIZZAZIONE DEL RICETTORE

Dati generali

Posizione rispetto all'infrastruttura di progetto	N
Progressiva chilometrica di riferimento	055

Report fotografico dell'edificio



Caratteristiche dell'edificio

Destinazione d'uso	residenza
Numero di piani fuori terra	2
Stato di utilizzo	abitato

Descrizione degli infissi

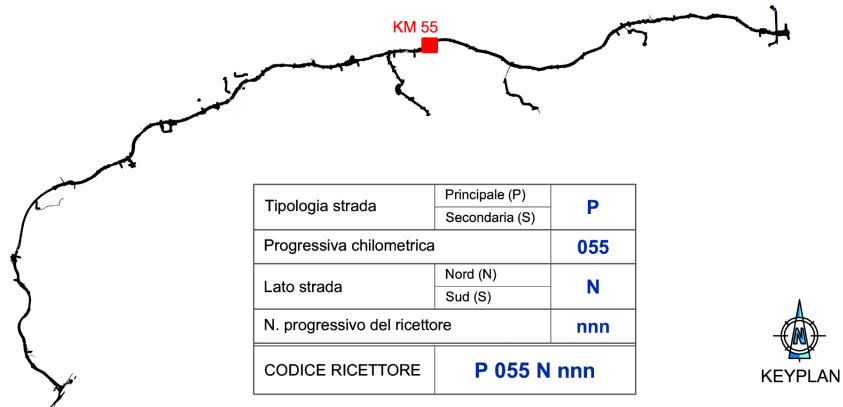
Materiale dell'infisso	Legno
Tipologia di vetro	Vetro singolo
Stato conservativo	Sufficiente

NOTE

SCHEMA EDIFICIO P055N151

CODICE EDIFICIO	Indirizzo via Viazze		
P055N151	Comune San Zenone degli Ezzelini	Provincia	TV

Identificazione sulla mappa



SI RIMANDA ALL'ELABORATO "PLANIMETRIA DEGLI INTERVENTI - CENSIMENTO RICETTORI - MONITORAGGIO - KM 55" PER LA LOCALIZZAZIONE DEL RICETTORE

Dati generali

Posizione rispetto all'infrastruttura di progetto	N
Progressiva chilometrica di riferimento	055

Report fotografico dell'edificio



Caratteristiche dell'edificio

Destinazione d'uso	altro
Numero di piani fuori terra	1
Stato di utilizzo	in uso

Descrizione degli infissi

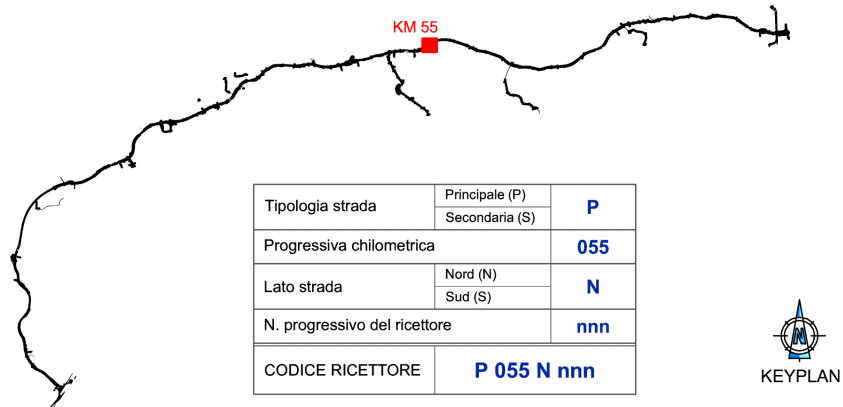
Materiale dell'infisso	-
Tipologia di vetro	-
Stato conservativo	-

NOTE

SCHEMA EDIFICIO P055N152

CODICE EDIFICIO	Indirizzo via Viazze		
P055N152	Comune San Zenone degli Ezzelini	Provincia	TV

Identificazione sulla mappa



SI RIMANDA ALL'ELABORATO "PLANIMETRIA DEGLI INTERVENTI - CENSIMENTO RICETTORI - MONITORAGGIO - KM 55" PER LA LOCALIZZAZIONE DEL RICETTORE

Dati generali

Posizione rispetto all'infrastruttura di progetto	N
Progressiva chilometrica di riferimento	055

Report fotografico dell'edificio



Caratteristiche dell'edificio

Destinazione d'uso	altro
Numero di piani fuori terra	1
Stato di utilizzo	in uso

Descrizione degli infissi

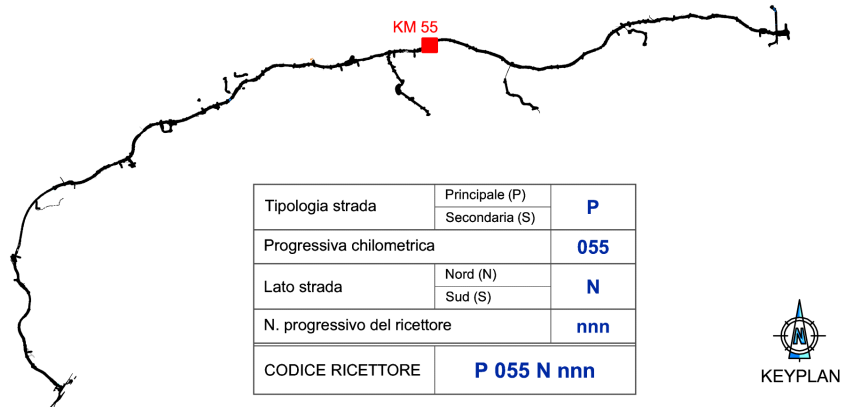
Materiale dell'infisso	-
Tipologia di vetro	-
Stato conservativo	-

NOTE

SCHEDA EDIFICIO P055N153

CODICE EDIFICIO	Indirizzo via Viazze		
P055N153	Comune San Zenone degli Ezzelini	Provincia	TV

Identificazione sulla mappa



SI RIMANDA ALL'ELABORATO "PLANIMETRIA DEGLI INTERVENTI - CENSIMENTO RICETTORI - MONITORAGGIO - KM 55" PER LA LOCALIZZAZIONE DEL RICETTORE

Dati generali

Posizione rispetto all'infrastruttura di progetto	N
Progressiva chilometrica di riferimento	055

Report fotografico dell'edificio



Caratteristiche dell'edificio

Destinazione d'uso	altro
Numero di piani fuori terra	1
Stato di utilizzo	in uso

Descrizione degli infissi

Materiale dell'infisso	-
Tipologia di vetro	-
Stato conservativo	-

NOTE

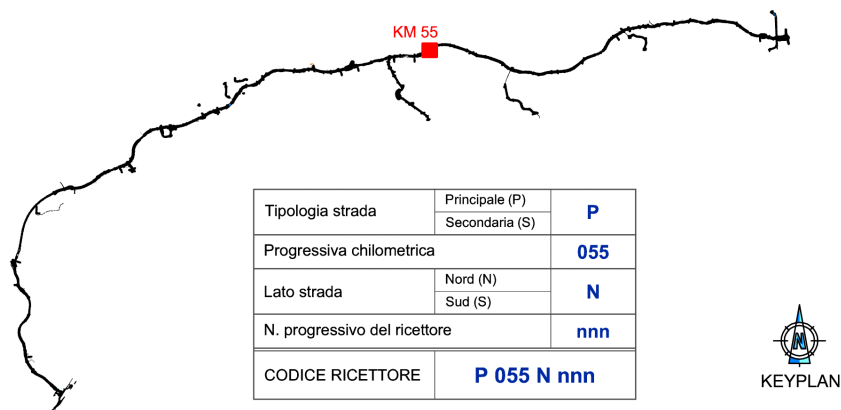
SCHEMA EDIFICIO P055N154

CODICE EDIFICIO	Indirizzo via Viazze																	
P055N154	Comune San Zenone degli Ezzelini	Provincia TV																
Identificazione sulla mappa																		
 <table border="1" style="margin: 10px auto; border-collapse: collapse;"> <tr> <td>Tipologia strada</td> <td>Principale (P) Secondaria (S)</td> <td style="text-align: center;">P</td> </tr> <tr> <td>Progressiva chilometrica</td> <td></td> <td style="text-align: center;">055</td> </tr> <tr> <td>Lato strada</td> <td>Nord (N) Sud (S)</td> <td style="text-align: center;">N</td> </tr> <tr> <td>N. progressivo del ricettore</td> <td></td> <td style="text-align: center;">nnn</td> </tr> <tr> <td>CODICE RICETTORE</td> <td colspan="2" style="text-align: center;">P 055 N nnn</td> </tr> </table> <div style="text-align: right; margin-top: 10px;">  </div> <p style="text-align: center; font-size: small; margin-top: 10px;">SI RIMANDA ALL'ELABORATO "PLANIMETRIA DEGLI INTERVENTI - CENSIMENTO RICETTORI - MONITORAGGIO - KM 55" PER LA LOCALIZZAZIONE DEL RICETTORE</p>				Tipologia strada	Principale (P) Secondaria (S)	P	Progressiva chilometrica		055	Lato strada	Nord (N) Sud (S)	N	N. progressivo del ricettore		nnn	CODICE RICETTORE	P 055 N nnn	
Tipologia strada	Principale (P) Secondaria (S)	P																
Progressiva chilometrica		055																
Lato strada	Nord (N) Sud (S)	N																
N. progressivo del ricettore		nnn																
CODICE RICETTORE	P 055 N nnn																	
Dati generali																		
Posizione rispetto all'infrastruttura di progetto	N																	
Progressiva chilometrica di riferimento	055																	
Report fotografico dell'edificio																		
																		
Caratteristiche dell'edificio																		
Destinazione d'uso	altro																	
Numero di piani fuori terra	1																	
Stato di utilizzo	in uso																	
Descrizione degli infissi																		
Materiale dell'infisso	-																	
Tipologia di vetro	-																	
Stato conservativo	-																	
NOTE																		

SCHEDA EDIFICIO P055N155

CODICE EDIFICIO	Indirizzo via Boschier		
P055N155	Comune San Zenone degli Ezzelini	Provincia	TV

Identificazione sulla mappa



SI RIMANDA ALL'ELABORATO "PLANIMETRIA DEGLI INTERVENTI - CENSIMENTO RICETTORI - MONITORAGGIO - KM 55" PER LA LOCALIZZAZIONE DEL RICETTORE

Dati generali

Posizione rispetto all'infrastruttura di progetto	N
Progressiva chilometrica di riferimento	055

Report fotografico dell'edificio



Caratteristiche dell'edificio

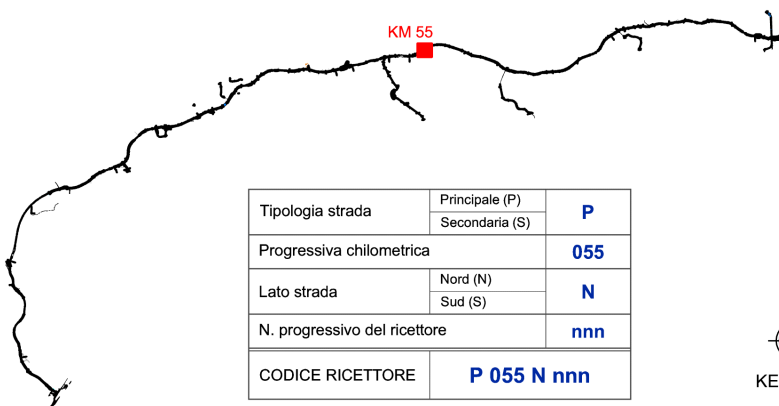

Destinazione d'uso	altro
Numero di piani fuori terra	1
Stato di utilizzo	in uso

Descrizione degli infissi

Materiale dell'infisso	-
Tipologia di vetro	-
Stato conservativo	-

NOTE

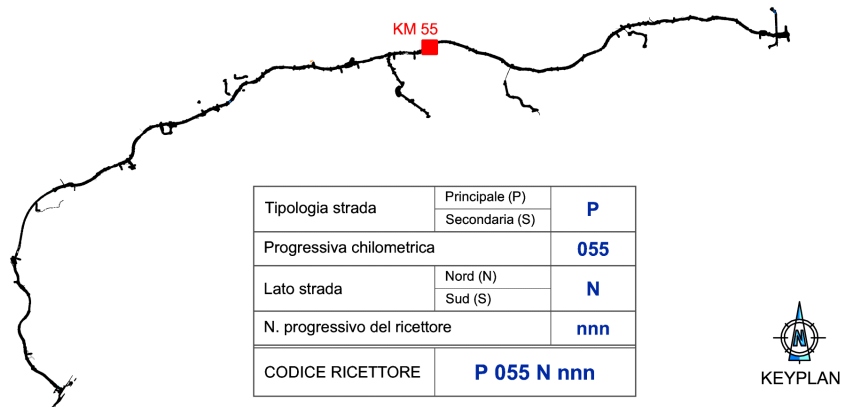
SCHEMA EDIFICIO P055N156

CODICE EDIFICIO	Indirizzo																	
P055N156	Comune	Provincia	VI															
Identificazione sulla mappa																		
 <table border="1" style="margin: 10px auto; border-collapse: collapse;"> <tr> <td>Tipologia strada</td> <td>Principale (P) Secondaria (S)</td> <td style="text-align: center;">P</td> </tr> <tr> <td>Progressiva chilometrica</td> <td></td> <td style="text-align: center;">055</td> </tr> <tr> <td>Lato strada</td> <td>Nord (N) Sud (S)</td> <td style="text-align: center;">N</td> </tr> <tr> <td>N. progressivo del ricettore</td> <td></td> <td style="text-align: center;">nnn</td> </tr> <tr> <td>CODICE RICETTORE</td> <td colspan="2" style="text-align: center;">P 055 N nnn</td> </tr> </table> <div style="text-align: right; margin-top: 10px;">  </div> <p style="text-align: center; font-size: small; margin-top: 10px;">SI RIMANDA ALL'ELABORATO "PLANIMETRIA DEGLI INTERVENTI - CENSIMENTO RICETTORI - MONITORAGGIO - KM 55" PER LA LOCALIZZAZIONE DEL RICETTORE</p>				Tipologia strada	Principale (P) Secondaria (S)	P	Progressiva chilometrica		055	Lato strada	Nord (N) Sud (S)	N	N. progressivo del ricettore		nnn	CODICE RICETTORE	P 055 N nnn	
Tipologia strada	Principale (P) Secondaria (S)	P																
Progressiva chilometrica		055																
Lato strada	Nord (N) Sud (S)	N																
N. progressivo del ricettore		nnn																
CODICE RICETTORE	P 055 N nnn																	
Dati generali																		
Posizione rispetto all'infrastruttura di progetto	N																	
Progressiva chilometrica di riferimento	055																	
Report fotografico dell'edificio																		
Caratteristiche dell'edificio																		
Destinazione d'uso	altro																	
Numero di piani fuori terra	1																	
Stato di utilizzo	-																	
Descrizione degli infissi																		
Materiale dell'infisso																		
Tipologia di vetro																		
Stato conservativo																		
NOTE																		
non accessibile																		

SCHEMA EDIFICIO P055N159

CODICE EDIFICIO	Indirizzo SP 20		
P055N159	Comune San Zenone degli Ezzelini	Provincia	TV

Identificazione sulla mappa



SI RIMANDA ALL'ELABORATO "PLANIMETRIA DEGLI INTERVENTI - CENSIMENTO RICETTORI - MONITORAGGIO - KM 55" PER LA LOCALIZZAZIONE DEL RICETTORE

Dati generali

Posizione rispetto all'infrastruttura di progetto	N
Progressiva chilometrica di riferimento	055

Report fotografico dell'edificio



Caratteristiche dell'edificio

Destinazione d'uso	altro
Numero di piani fuori terra	1
Stato di utilizzo	in uso

Descrizione degli infissi

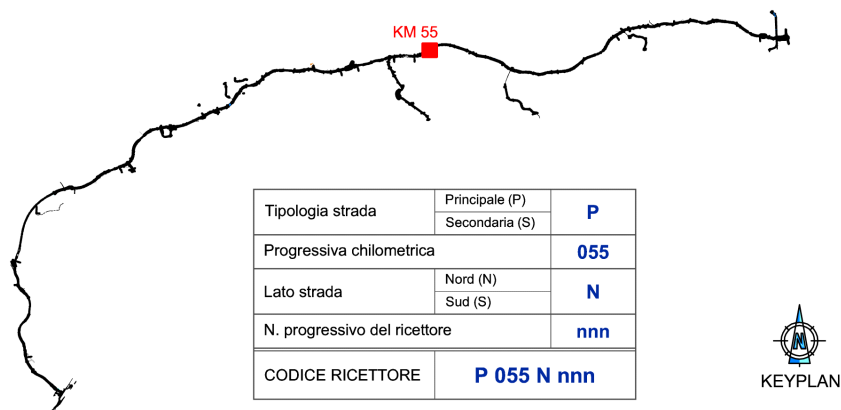
Materiale dell'infisso	-
Tipologia di vetro	-
Stato conservativo	-

NOTE

SCHEDA EDIFICIO P055N16

CODICE EDIFICIO	Indirizzo via Boschier		
P055N16	Comune San Zenone degli Ezzelini	Provincia	TV

Identificazione sulla mappa



SI RIMANDA ALL'ELABORATO "PLANIMETRIA DEGLI INTERVENTI - CENSIMENTO RICETTORI - MONITORAGGIO - KM 55" PER LA LOCALIZZAZIONE DEL RICETTORE

Dati generali

Posizione rispetto all'infrastruttura di progetto	N
Progressiva chilometrica di riferimento	055

Report fotografico dell'edificio



Caratteristiche dell'edificio

Destinazione d'uso	residenza
Numero di piani fuori terra	2
Stato di utilizzo	abitato

Descrizione degli infissi

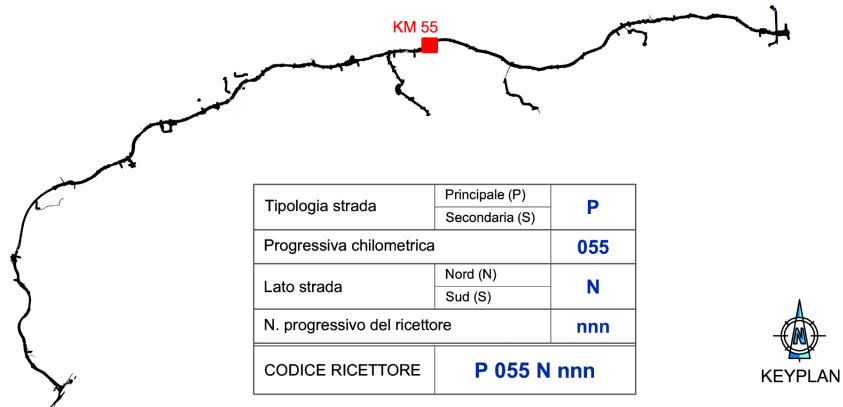
Materiale dell'infisso	Legno
Tipologia di vetro	Vetro camera
Stato conservativo	Buono

NOTE

SCHEDA EDIFICIO P055N160

CODICE EDIFICIO	Indirizzo via Viazze		
P055N160	Comune San Zenone degli Ezzelini	Provincia	TV

Identificazione sulla mappa



SI RIMANDA ALL'ELABORATO "PLANIMETRIA DEGLI INTERVENTI - CENSIMENTO RICETTORI - MONITORAGGIO - KM 55" PER LA LOCALIZZAZIONE DEL RICETTORE

Dati generali

Posizione rispetto all'infrastruttura di progetto	N
Progressiva chilometrica di riferimento	055

Report fotografico dell'edificio



Caratteristiche dell'edificio

Destinazione d'uso	altro
Numero di piani fuori terra	2
Stato di utilizzo	in uso

Descrizione degli infissi

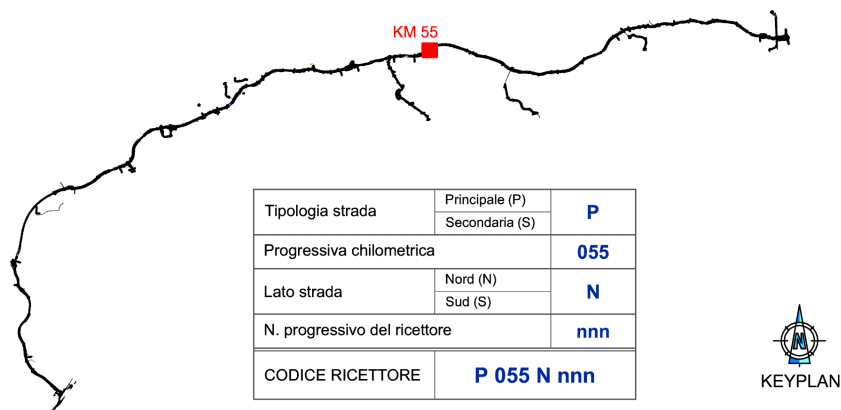
Materiale dell'infisso	-
Tipologia di vetro	-
Stato conservativo	-

NOTE

SCHEMA EDIFICIO P055N161

CODICE EDIFICIO	Indirizzo via Viazze		
P055N161	Comune San Zenone degli Ezzelini	Provincia	TV

Identificazione sulla mappa



SI RIMANDA ALL'ELABORATO "PLANIMETRIA DEGLI INTERVENTI - CENSIMENTO RICETTORI - MONITORAGGIO - KM 55" PER LA LOCALIZZAZIONE DEL RICETTORE

Dati generali

Posizione rispetto all'infrastruttura di progetto	N
Progressiva chilometrica di riferimento	055

Report fotografico dell'edificio



Caratteristiche dell'edificio

Destinazione d'uso	altro
Numero di piani fuori terra	1
Stato di utilizzo	in uso

Descrizione degli infissi

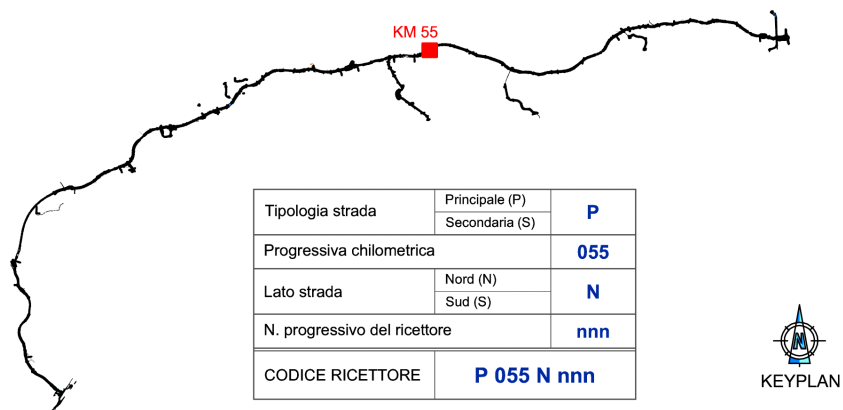
Materiale dell'infisso	-
Tipologia di vetro	-
Stato conservativo	-

NOTE

SCHEDA EDIFICIO P055N162

CODICE EDIFICIO	Indirizzo via Viazze		
P055N162	Comune San Zenone degli Ezzelini	Provincia	TV

Identificazione sulla mappa



SI RIMANDA ALL'ELABORATO "PLANIMETRIA DEGLI INTERVENTI - CENSIMENTO RICETTORI - MONITORAGGIO - KM 55" PER LA LOCALIZZAZIONE DEL RICETTORE

Dati generali

Posizione rispetto all'infrastruttura di progetto	N
Progressiva chilometrica di riferimento	055

Report fotografico dell'edificio



Caratteristiche dell'edificio

Destinazione d'uso	altro
Numero di piani fuori terra	1
Stato di utilizzo	in uso

Descrizione degli infissi

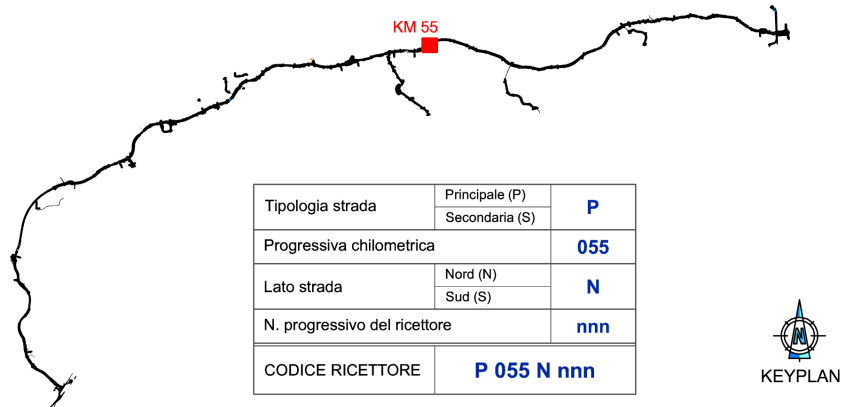
Materiale dell'infisso	-
Tipologia di vetro	-
Stato conservativo	-

NOTE

SCHEDA EDIFICIO P055N17

CODICE EDIFICIO	Indirizzo via Viazze		
P055N17	Comune San Zenone degli Ezzelini	Provincia	TV

Identificazione sulla mappa



SI RIMANDA ALL'ELABORATO "PLANIMETRIA DEGLI INTERVENTI - CENSIMENTO RICETTORI -
MONITORAGGIO - KM 55" PER LA LOCALIZZAZIONE DEL RICETTORE

Dati generali

Posizione rispetto all'infrastruttura di progetto	N
Progressiva chilometrica di riferimento	055

Report fotografico dell'edificio



Caratteristiche dell'edificio

Destinazione d'uso	residenza
Numero di piani fuori terra	2
Stato di utilizzo	abitato

Descrizione degli infissi

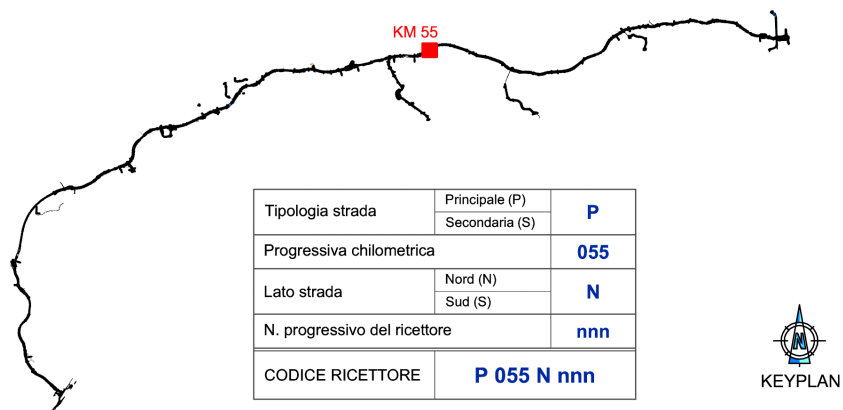
Materiale dell'infisso	Legno
Tipologia di vetro	Vetro singolo
Stato conservativo	Sufficiente

NOTE

SCHEDA EDIFICIO P055N18

CODICE EDIFICIO	Indirizzo via Viazze		
P055N18	Comune San Zenone degli Ezzelini	Provincia	TV

Identificazione sulla mappa



SI RIMANDA ALL'ELABORATO "PLANIMETRIA DEGLI INTERVENTI - CENSIMENTO RICETTORI - MONITORAGGIO - KM 55" PER LA LOCALIZZAZIONE DEL RICETTORE

Dati generali

Posizione rispetto all'infrastruttura di progetto	N
Progressiva chilometrica di riferimento	055

Report fotografico dell'edificio



Caratteristiche dell'edificio

Destinazione d'uso	residenza
Numero di piani fuori terra	2
Stato di utilizzo	abitato

Descrizione degli infissi

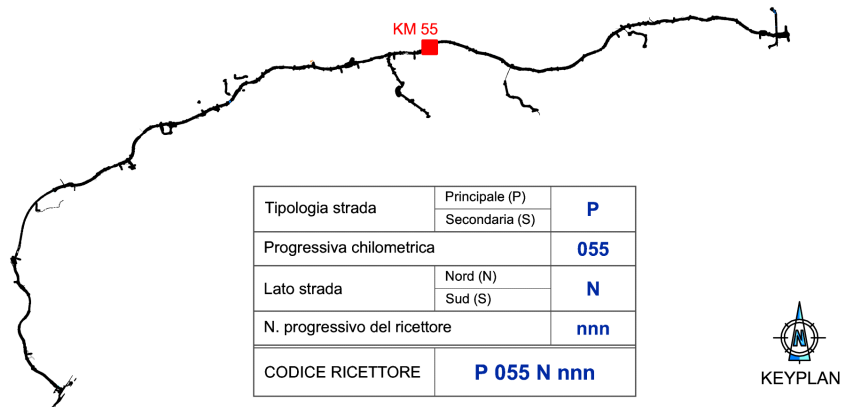
Materiale dell'infisso	Legno
Tipologia di vetro	Vetro singolo
Stato conservativo	Sufficiente

NOTE

SCHEDA EDIFICIO P055N19

CODICE EDIFICIO	Indirizzo via Viazze		
P055N19	Comune San Zenone degli Ezzelini	Provincia	TV

Identificazione sulla mappa



SI RIMANDA ALL'ELABORATO "PLANIMETRIA DEGLI INTERVENTI - CENSIMENTO RICETTORI - MONITORAGGIO - KM 55" PER LA LOCALIZZAZIONE DEL RICETTORE

Dati generali

Posizione rispetto all'infrastruttura di progetto	N
Progressiva chilometrica di riferimento	055

Report fotografico dell'edificio



Caratteristiche dell'edificio

Destinazione d'uso	residenza
Numero di piani fuori terra	2
Stato di utilizzo	abitato

Descrizione degli infissi

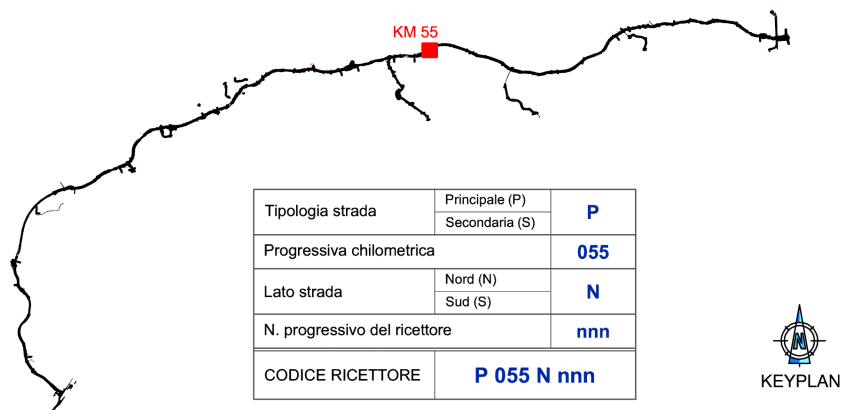
Materiale dell'infisso	Legno
Tipologia di vetro	Vetro singolo
Stato conservativo	Sufficiente

NOTE

SCHEDA EDIFICIO P055N20

CODICE EDIFICIO	Indirizzo via Viazze		
P055N20	Comune San Zenone degli Ezzelini	Provincia	TV

Identificazione sulla mappa



SI RIMANDA ALL'ELABORATO "PLANIMETRIA DEGLI INTERVENTI - CENSIMENTO RICETTORI - MONITORAGGIO - KM 55" PER LA LOCALIZZAZIONE DEL RICETTORE

Dati generali

Posizione rispetto all'infrastruttura di progetto	N
Progressiva chilometrica di riferimento	055

Report fotografico dell'edificio



Caratteristiche dell'edificio

Destinazione d'uso	altro
Numero di piani fuori terra	2
Stato di utilizzo	in uso

Descrizione degli infissi

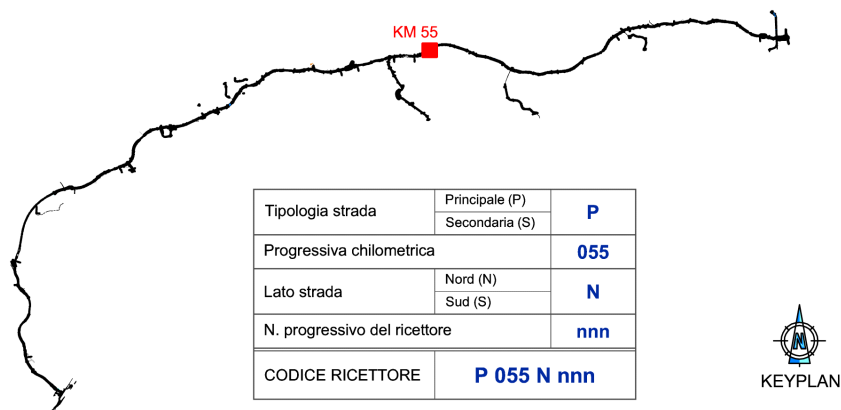
Materiale dell'infisso	-
Tipologia di vetro	-
Stato conservativo	-

NOTE

SCHEDA EDIFICIO P055N21

CODICE EDIFICIO	Indirizzo via Viazze		
P055N21	Comune San Zenone degli Ezzelini	Provincia	TV

Identificazione sulla mappa



SI RIMANDA ALL'ELABORATO "PLANIMETRIA DEGLI INTERVENTI - CENSIMENTO RICETTORI - MONITORAGGIO - KM 55" PER LA LOCALIZZAZIONE DEL RICETTORE

Dati generali

Posizione rispetto all'infrastruttura di progetto	N
Progressiva chilometrica di riferimento	055

Report fotografico dell'edificio



Caratteristiche dell'edificio

Destinazione d'uso	residenza
Numero di piani fuori terra	2
Stato di utilizzo	abitato

Descrizione degli infissi

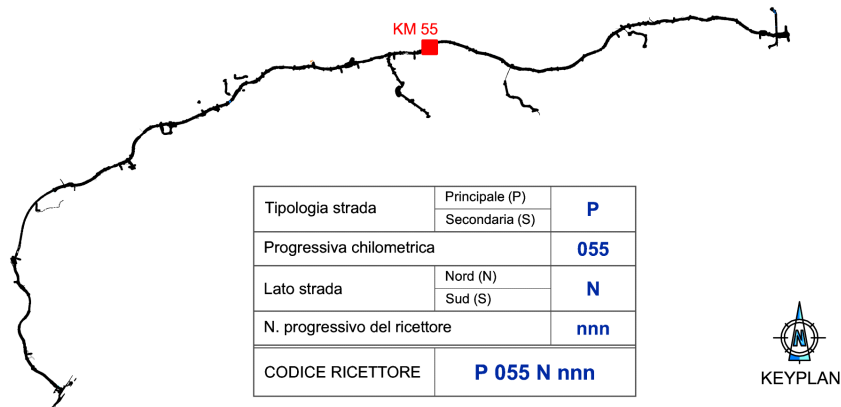
Materiale dell'infisso	Legno
Tipologia di vetro	Vetro camera
Stato conservativo	Buono

NOTE

SCHEDA EDIFICIO P055N22

CODICE EDIFICIO	Indirizzo via Viazze		
P055N22	Comune San Zenone degli Ezzelini	Provincia	TV

Identificazione sulla mappa



SI RIMANDA ALL'ELABORATO "PLANIMETRIA DEGLI INTERVENTI - CENSIMENTO RICETTORI - MONITORAGGIO - KM 55" PER LA LOCALIZZAZIONE DEL RICETTORE

Dati generali

Posizione rispetto all'infrastruttura di progetto	N
Progressiva chilometrica di riferimento	055

Report fotografico dell'edificio



Caratteristiche dell'edificio

Destinazione d'uso	residenza
Numero di piani fuori terra	1
Stato di utilizzo	abitato

Descrizione degli infissi

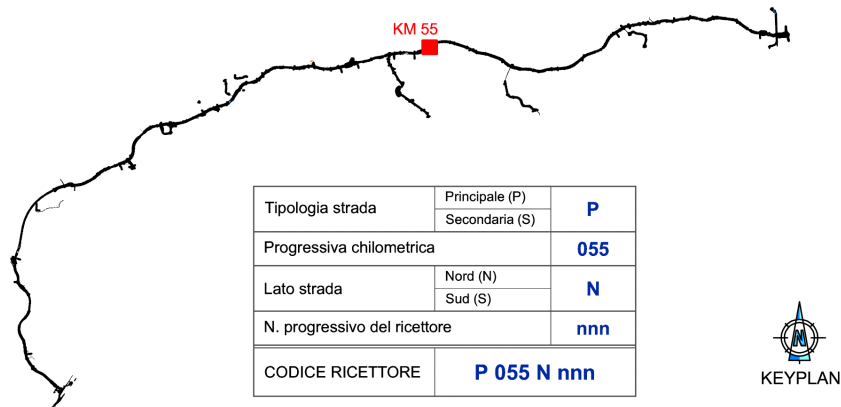
Materiale dell'infisso	Legno
Tipologia di vetro	Vetro camera
Stato conservativo	Buono

NOTE

SCHEDA EDIFICIO P055N23

CODICE EDIFICIO	Indirizzo via Viazze		
P055N23	Comune San Zenone degli Ezzelini	Provincia	TV

Identificazione sulla mappa



SI RIMANDA ALL'ELABORATO "PLANIMETRIA DEGLI INTERVENTI - CENSIMENTO RICETTORI - MONITORAGGIO - KM 55" PER LA LOCALIZZAZIONE DEL RICETTORE

Dati generali

Posizione rispetto all'infrastruttura di progetto	N
Progressiva chilometrica di riferimento	055

Report fotografico dell'edificio



Caratteristiche dell'edificio

Destinazione d'uso	residenza
Numero di piani fuori terra	2
Stato di utilizzo	abitato

Descrizione degli infissi

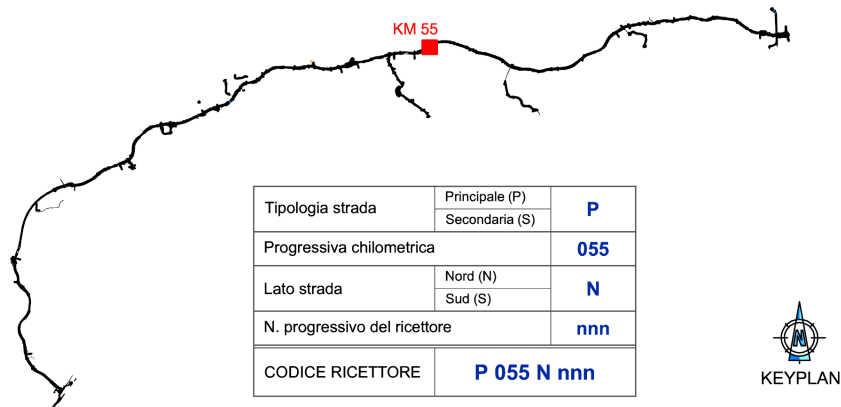
Materiale dell'infisso	Legno
Tipologia di vetro	Vetro singolo
Stato conservativo	Sufficiente

NOTE

SCHEMA EDIFICIO P055N276

CODICE EDIFICIO	Indirizzo via Viazze
P055N276	Comune San Zenone degli Ezzelini Provincia TV

Identificazione sulla mappa



SI RIMANDA ALL'ELABORATO "PLANIMETRIA DEGLI INTERVENTI - CENSIMENTO RICETTORI - MONITORAGGIO - KM 55" PER LA LOCALIZZAZIONE DEL RICETTORE

Dati generali

Posizione rispetto all'infrastruttura di progetto	N
Progressiva chilometrica di riferimento	055

Report fotografico dell'edificio



Caratteristiche dell'edificio

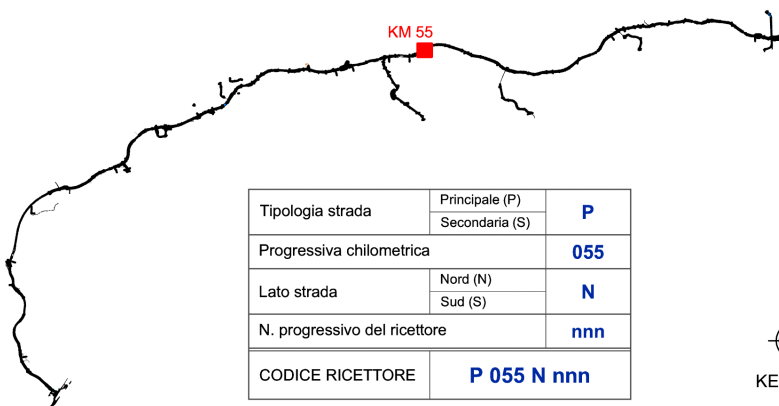


Destinazione d'uso	altro
Numero di piani fuori terra	1
Stato di utilizzo	in uso

Descrizione degli infissi

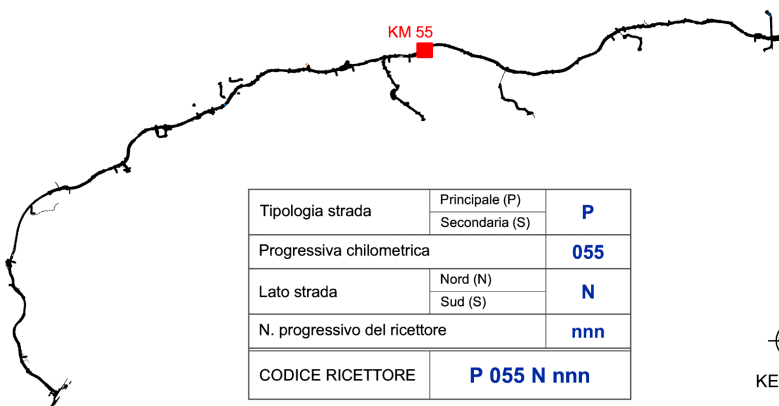

Materiale dell'infisso	-
Tipologia di vetro	-
Stato conservativo	-

NOTE

SCHEDA EDIFICIO P055N308

CODICE EDIFICIO	Indirizzo via Viazze																	
P055N308	Comune San Zenone degli Ezzelini	Provincia TV																
Identificazione sulla mappa																		
 <table border="1" style="margin: 10px auto; border-collapse: collapse;"> <tr> <td>Tipologia strada</td> <td>Principale (P) Secondaria (S)</td> <td style="text-align: center;">P</td> </tr> <tr> <td>Progressiva chilometrica</td> <td></td> <td style="text-align: center;">055</td> </tr> <tr> <td>Lato strada</td> <td>Nord (N) Sud (S)</td> <td style="text-align: center;">N</td> </tr> <tr> <td>N. progressivo del ricettore</td> <td></td> <td style="text-align: center;">nnn</td> </tr> <tr> <td>CODICE RICETTORE</td> <td colspan="2" style="text-align: center;">P 055 N nnn</td> </tr> </table> <div style="text-align: right; margin-top: 10px;">  </div> <p style="text-align: center; font-size: small; margin-top: 10px;">SI RIMANDA ALL'ELABORATO "PLANIMETRIA DEGLI INTERVENTI - CENSIMENTO RICETTORI - MONITORAGGIO - KM 55" PER LA LOCALIZZAZIONE DEL RICETTORE</p>				Tipologia strada	Principale (P) Secondaria (S)	P	Progressiva chilometrica		055	Lato strada	Nord (N) Sud (S)	N	N. progressivo del ricettore		nnn	CODICE RICETTORE	P 055 N nnn	
Tipologia strada	Principale (P) Secondaria (S)	P																
Progressiva chilometrica		055																
Lato strada	Nord (N) Sud (S)	N																
N. progressivo del ricettore		nnn																
CODICE RICETTORE	P 055 N nnn																	
Dati generali																		
Posizione rispetto all'infrastruttura di progetto	N																	
Progressiva chilometrica di riferimento	055																	
Report fotografico dell'edificio																		
																		
Caratteristiche dell'edificio																		
Destinazione d'uso	pertinenza agricola																	
Numero di piani fuori terra	1																	
Stato di utilizzo	in uso																	
Descrizione degli infissi																		
Materiale dell'infisso	-																	
Tipologia di vetro	-																	
Stato conservativo	-																	
NOTE																		

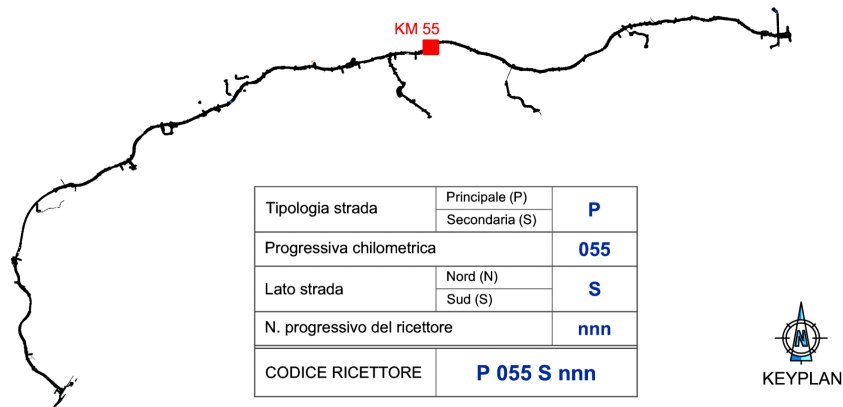
SCHEDA EDIFICIO P055N342

CODICE EDIFICIO	Indirizzo via Viazze																	
P055N342	Comune San Zenone degli Ezzelini	Provincia TV																
Identificazione sulla mappa																		
 <table border="1" style="margin: 10px auto; border-collapse: collapse;"> <tr> <td>Tipologia strada</td> <td>Principale (P) Secondaria (S)</td> <td style="text-align: center;">P</td> </tr> <tr> <td>Progressiva chilometrica</td> <td></td> <td style="text-align: center;">055</td> </tr> <tr> <td>Lato strada</td> <td>Nord (N) Sud (S)</td> <td style="text-align: center;">N</td> </tr> <tr> <td>N. progressivo del ricettore</td> <td></td> <td style="text-align: center;">nnn</td> </tr> <tr> <td>CODICE RICETTORE</td> <td colspan="2" style="text-align: center;">P 055 N nnn</td> </tr> </table> <div style="text-align: right; margin-top: 10px;">  </div> <p style="text-align: center; font-size: small; margin-top: 10px;">SI RIMANDA ALL'ELABORATO "PLANIMETRIA DEGLI INTERVENTI - CENSIMENTO RICETTORI - MONITORAGGIO - KM 55" PER LA LOCALIZZAZIONE DEL RICETTORE</p>				Tipologia strada	Principale (P) Secondaria (S)	P	Progressiva chilometrica		055	Lato strada	Nord (N) Sud (S)	N	N. progressivo del ricettore		nnn	CODICE RICETTORE	P 055 N nnn	
Tipologia strada	Principale (P) Secondaria (S)	P																
Progressiva chilometrica		055																
Lato strada	Nord (N) Sud (S)	N																
N. progressivo del ricettore		nnn																
CODICE RICETTORE	P 055 N nnn																	
Dati generali																		
Posizione rispetto all'infrastruttura di progetto	N																	
Progressiva chilometrica di riferimento	055																	
Report fotografico dell'edificio																		
Caratteristiche dell'edificio																		
Destinazione d'uso	altro																	
Numero di piani fuori terra	1																	
Stato di utilizzo	in uso																	
Descrizione degli infissi																		
Materiale dell'infisso																		
Tipologia di vetro																		
Stato conservativo																		
NOTE																		
non accessibile																		

SCHEMA EDIFICIO P055S131

CODICE EDIFICIO	Indirizzo via San Zenone		
P055S131	Comune San Zenone degli Ezzelini	Provincia	TV

Identificazione sulla mappa



SI RIMANDA ALL'ELABORATO "PLANIMETRIA DEGLI INTERVENTI - CENSIMENTO RICETTORI - MONITORAGGIO - KM 55" PER LA LOCALIZZAZIONE DEL RICETTORE

Dati generali

Posizione rispetto all'infrastruttura di progetto	S
Progressiva chilometrica di riferimento	055

Report fotografico dell'edificio



Caratteristiche dell'edificio

Destinazione d'uso	residenza
Numero di piani fuori terra	1
Stato di utilizzo	abitato

Descrizione degli infissi

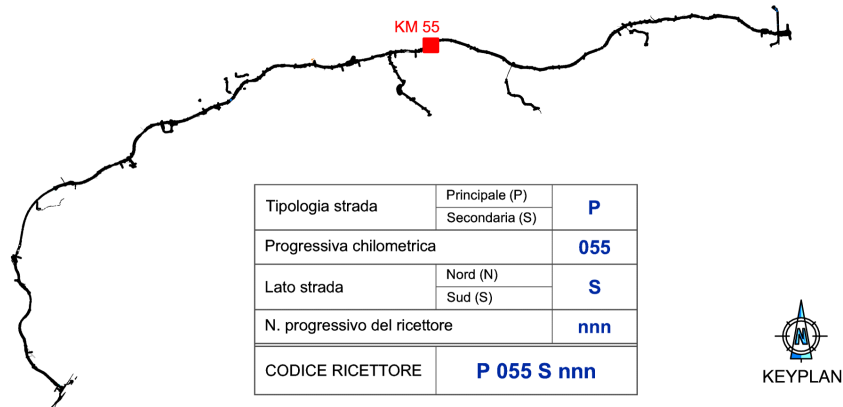
Materiale dell'infisso	Legno
Tipologia di vetro	Vetro camera
Stato conservativo	Buono

NOTE

SCHEMA EDIFICIO P055S132

CODICE EDIFICIO	Indirizzo via San Zenone		
P055S132	Comune San Zenone degli Ezzelini	Provincia	TV

Identificazione sulla mappa



SI RIMANDA ALL'ELABORATO "PLANIMETRIA DEGLI INTERVENTI - CENSIMENTO RICETTORI - MONITORAGGIO - KM 55" PER LA LOCALIZZAZIONE DEL RICETTORE

Dati generali

Posizione rispetto all'infrastruttura di progetto	S
Progressiva chilometrica di riferimento	055

Report fotografico dell'edificio



Caratteristiche dell'edificio

Destinazione d'uso	residenza
Numero di piani fuori terra	2
Stato di utilizzo	abitato

Descrizione degli infissi

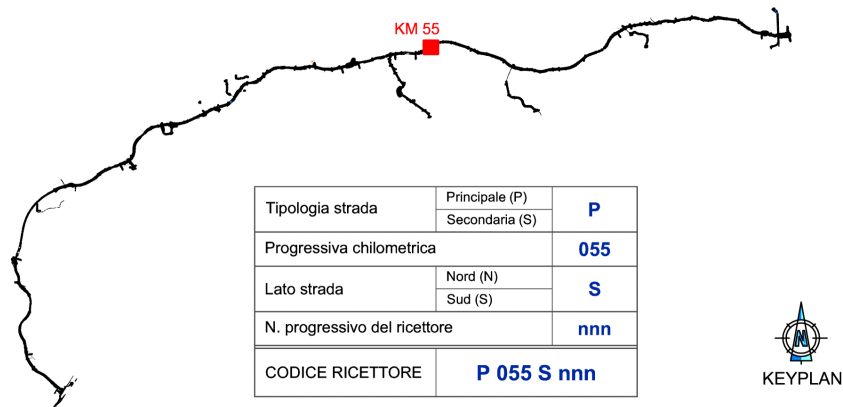
Materiale dell'infisso	Legno
Tipologia di vetro	Vetro singolo
Stato conservativo	Sufficiente

NOTE

SCHEDA EDIFICIO P055S150

CODICE EDIFICIO	Indirizzo via San Zenone		
P055S150	Comune San Zenone degli Ezzelini	Provincia	TV

Identificazione sulla mappa



SI RIMANDA ALL'ELABORATO "PLANIMETRIA DEGLI INTERVENTI - CENSIMENTO RICETTORI - MONITORAGGIO - KM 55" PER LA LOCALIZZAZIONE DEL RICETTORE

Dati generali

Posizione rispetto all'infrastruttura di progetto	S
Progressiva chilometrica di riferimento	055

Report fotografico dell'edificio



Caratteristiche dell'edificio

Destinazione d'uso	pertinenza agricola
Numero di piani fuori terra	1
Stato di utilizzo	in uso

Descrizione degli infissi

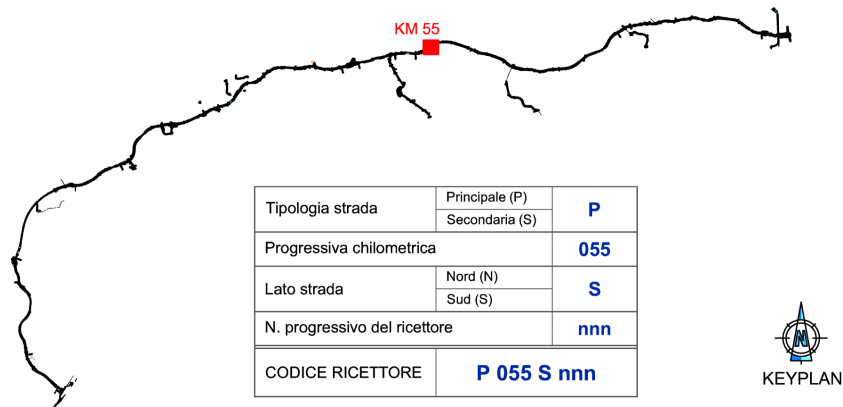
Materiale dell'infisso	-
Tipologia di vetro	-
Stato conservativo	-

NOTE

SCHEDA EDIFICIO P055S163

CODICE EDIFICIO	Indirizzo SP 20		
P055S163	Comune San Zenone degli Ezzelini	Provincia	TV

Identificazione sulla mappa



SI RIMANDA ALL'ELABORATO "PLANIMETRIA DEGLI INTERVENTI - CENSIMENTO RICETTORI -
MONITORAGGIO - KM 55" PER LA LOCALIZZAZIONE DEL RICETTORE

Dati generali

Posizione rispetto all'infrastruttura di progetto	S
Progressiva chilometrica di riferimento	055

Report fotografico dell'edificio



Caratteristiche dell'edificio

Destinazione d'uso	altro
Numero di piani fuori terra	1
Stato di utilizzo	in uso

Descrizione degli infissi

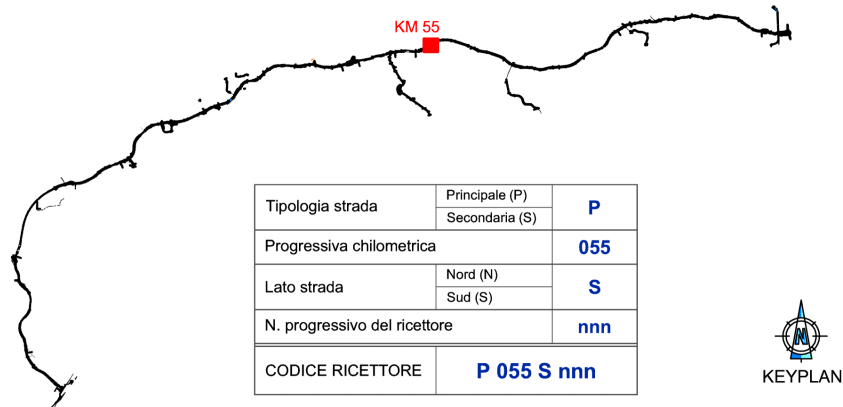
Materiale dell'infisso	-
Tipologia di vetro	-
Stato conservativo	-

NOTE

SCHEDA EDIFICIO P055S164

CODICE EDIFICIO	Indirizzo	SP 20	
P055S164	Comune	San Zenone degli Ezzelini	Provincia TV

Identificazione sulla mappa



SI RIMANDA ALL'ELABORATO "PLANIMETRIA DEGLI INTERVENTI - CENSIMENTO RICETTORI - MONITORAGGIO - KM 55" PER LA LOCALIZZAZIONE DEL RICETTORE

Dati generali

Posizione rispetto all'infrastruttura di progetto	S
Progressiva chilometrica di riferimento	055

Report fotografico dell'edificio



Caratteristiche dell'edificio

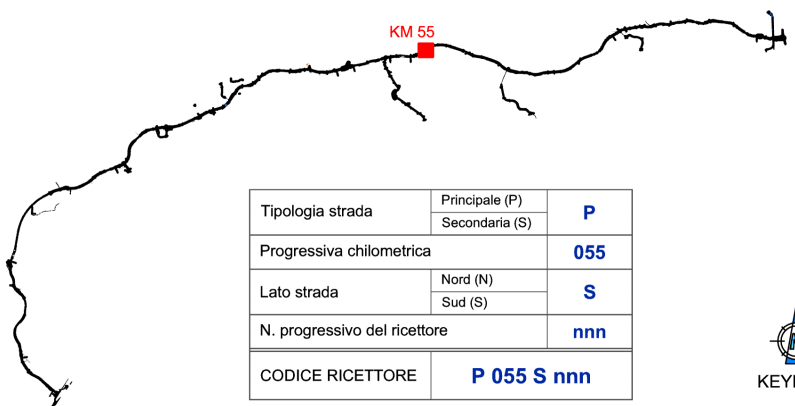

Destinazione d'uso	residenza
Numero di piani fuori terra	2
Stato di utilizzo	abitato

Descrizione degli infissi

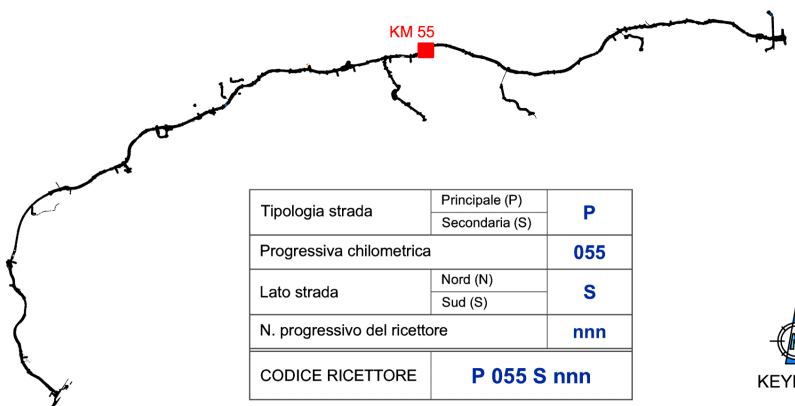


Materiale dell'infisso	Legno
Tipologia di vetro	Vetro camera
Stato conservativo	Buono

NOTE

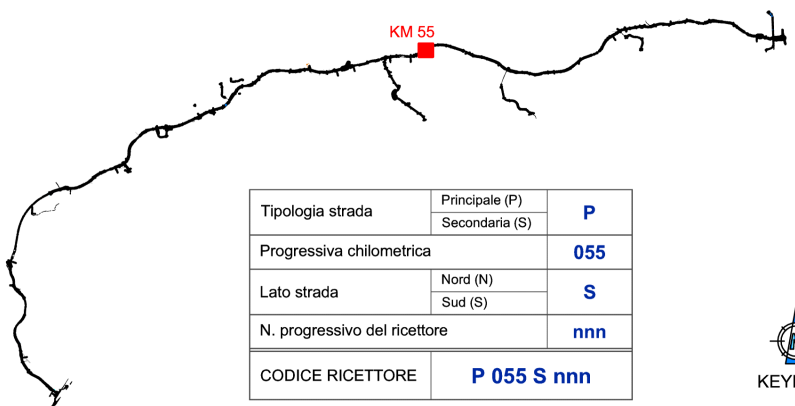


SCHEDA EDIFICIO P055S165

CODICE EDIFICIO	Indirizzo																	
P055S165	Comune	San Zenone degli Ezzelini	Provincia TV															
Identificazione sulla mappa																		
 <table border="1" style="margin: 10px auto; border-collapse: collapse;"> <tr> <td>Tipologia strada</td> <td>Principale (P) Secondaria (S)</td> <td style="text-align: center;">P</td> </tr> <tr> <td>Progressiva chilometrica</td> <td></td> <td style="text-align: center;">055</td> </tr> <tr> <td>Lato strada</td> <td>Nord (N) Sud (S)</td> <td style="text-align: center;">S</td> </tr> <tr> <td>N. progressivo del ricettore</td> <td></td> <td style="text-align: center;">nnn</td> </tr> <tr> <td>CODICE RICETTORE</td> <td colspan="2" style="text-align: center;">P 055 S nnn</td> </tr> </table> <div style="text-align: right; margin-top: 10px;">  </div> <p style="text-align: center; font-size: small; margin-top: 10px;">SI RIMANDA ALL'ELABORATO "PLANIMETRIA DEGLI INTERVENTI - CENSIMENTO RICETTORI - MONITORAGGIO - KM 55" PER LA LOCALIZZAZIONE DEL RICETTORE</p>				Tipologia strada	Principale (P) Secondaria (S)	P	Progressiva chilometrica		055	Lato strada	Nord (N) Sud (S)	S	N. progressivo del ricettore		nnn	CODICE RICETTORE	P 055 S nnn	
Tipologia strada	Principale (P) Secondaria (S)	P																
Progressiva chilometrica		055																
Lato strada	Nord (N) Sud (S)	S																
N. progressivo del ricettore		nnn																
CODICE RICETTORE	P 055 S nnn																	
Dati generali																		
Posizione rispetto all'infrastruttura di progetto	S																	
Progressiva chilometrica di riferimento	055																	
Report fotografico dell'edificio																		
Caratteristiche dell'edificio																		
Destinazione d'uso	residenza																	
Numero di piani fuori terra	2																	
Stato di utilizzo																		
Descrizione degli infissi																		
Materiale dell'infisso																		
Tipologia di vetro																		
Stato conservativo																		
NOTE																		
non accessibile																		

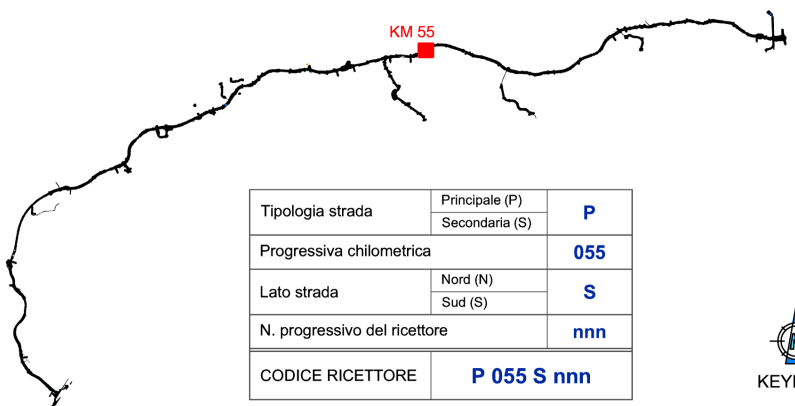

SCHEMA EDIFICIO P055S166

CODICE EDIFICIO	Indirizzo	SP 20																
P055S166	Comune	San Zenone degli Ezzelini	Provincia TV															
Identificazione sulla mappa																		
																		
		<table border="1" style="width: 100%; border-collapse: collapse;"> <tr> <td>Tipologia strada</td> <td>Principale (P) Secondaria (S)</td> <td style="text-align: center;">P</td> </tr> <tr> <td>Progressiva chilometrica</td> <td></td> <td style="text-align: center;">055</td> </tr> <tr> <td>Lato strada</td> <td>Nord (N) Sud (S)</td> <td style="text-align: center;">S</td> </tr> <tr> <td>N. progressivo del ricettore</td> <td></td> <td style="text-align: center;">nnn</td> </tr> <tr> <td>CODICE RICETTORE</td> <td colspan="2" style="text-align: center;">P 055 S nnn</td> </tr> </table>	Tipologia strada	Principale (P) Secondaria (S)	P	Progressiva chilometrica		055	Lato strada	Nord (N) Sud (S)	S	N. progressivo del ricettore		nnn	CODICE RICETTORE	P 055 S nnn		
Tipologia strada	Principale (P) Secondaria (S)	P																
Progressiva chilometrica		055																
Lato strada	Nord (N) Sud (S)	S																
N. progressivo del ricettore		nnn																
CODICE RICETTORE	P 055 S nnn																	
<p>SI RIMANDA ALL'ELABORATO "PLANIMETRIA DEGLI INTERVENTI - CENSIMENTO RICETTORI - MONITORAGGIO - KM 55" PER LA LOCALIZZAZIONE DEL RICETTORE</p>																		
Dati generali																		
Posizione rispetto all'infrastruttura di progetto		S																
Progressiva chilometrica di riferimento		055																
Report fotografico dell'edificio																		
																		
Caratteristiche dell'edificio																		
Destinazione d'uso		altro																
Numero di piani fuori terra		1																
Stato di utilizzo		in uso																
Descrizione degli infissi																		
Materiale dell'infisso		-																
Tipologia di vetro		-																
Stato conservativo		-																
NOTE																		

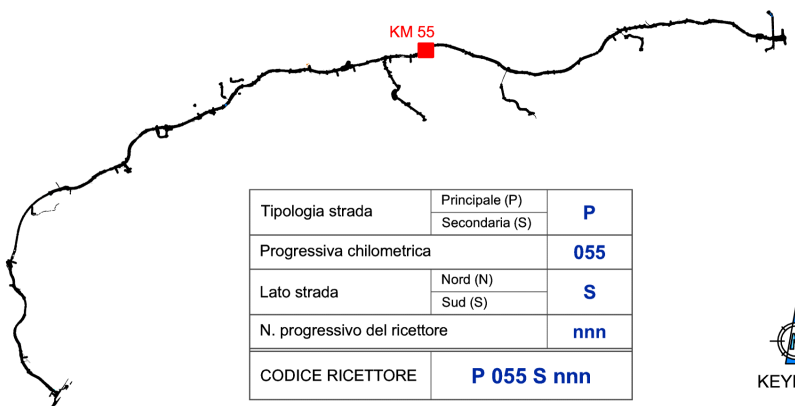


SCHEMA EDIFICIO P055S167

CODICE EDIFICIO	Indirizzo	SP 20																
P055S167	Comune	San Zenone degli Ezzelini	Provincia TV															
Identificazione sulla mappa																		
 <table border="1" style="margin: 10px auto; border-collapse: collapse;"> <tr> <td>Tipologia strada</td> <td>Principale (P) Secondaria (S)</td> <td style="text-align: center;">P</td> </tr> <tr> <td>Progressiva chilometrica</td> <td></td> <td style="text-align: center;">055</td> </tr> <tr> <td>Lato strada</td> <td>Nord (N) Sud (S)</td> <td style="text-align: center;">S</td> </tr> <tr> <td>N. progressivo del ricettore</td> <td></td> <td style="text-align: center;">nnn</td> </tr> <tr> <td>CODICE RICETTORE</td> <td colspan="2" style="text-align: center;">P 055 S nnn</td> </tr> </table> <div style="text-align: right; margin-top: 10px;">  </div> <p style="text-align: center; font-size: small; margin-top: 10px;">SI RIMANDA ALL'ELABORATO "PLANIMETRIA DEGLI INTERVENTI - CENSIMENTO RICETTORI - MONITORAGGIO - KM 55" PER LA LOCALIZZAZIONE DEL RICETTORE</p>				Tipologia strada	Principale (P) Secondaria (S)	P	Progressiva chilometrica		055	Lato strada	Nord (N) Sud (S)	S	N. progressivo del ricettore		nnn	CODICE RICETTORE	P 055 S nnn	
Tipologia strada	Principale (P) Secondaria (S)	P																
Progressiva chilometrica		055																
Lato strada	Nord (N) Sud (S)	S																
N. progressivo del ricettore		nnn																
CODICE RICETTORE	P 055 S nnn																	
Dati generali																		
Posizione rispetto all'infrastruttura di progetto	S																	
Progressiva chilometrica di riferimento	055																	
Report fotografico dell'edificio																		
																		
Caratteristiche dell'edificio																		
Destinazione d'uso	altro																	
Numero di piani fuori terra	1																	
Stato di utilizzo	in uso																	
Descrizione degli infissi																		
Materiale dell'infisso	-																	
Tipologia di vetro	-																	
Stato conservativo	-																	
NOTE																		

SCHEDA EDIFICIO P055S168

CODICE EDIFICIO	Indirizzo																	
P055S168	Comune	San Zenone degli Ezzelini	Provincia TV															
Identificazione sulla mappa																		
 <table border="1" style="margin: 10px auto; border-collapse: collapse;"> <tr> <td>Tipologia strada</td> <td>Principale (P) Secondaria (S)</td> <td style="text-align: center;">P</td> </tr> <tr> <td>Progressiva chilometrica</td> <td></td> <td style="text-align: center;">055</td> </tr> <tr> <td>Lato strada</td> <td>Nord (N) Sud (S)</td> <td style="text-align: center;">S</td> </tr> <tr> <td>N. progressivo del ricettore</td> <td></td> <td style="text-align: center;">nnn</td> </tr> <tr> <td>CODICE RICETTORE</td> <td colspan="2" style="text-align: center;">P 055 S nnn</td> </tr> </table> <div style="text-align: right; margin-top: 10px;">  </div> <p style="text-align: center; font-size: small; margin-top: 10px;">SI RIMANDA ALL'ELABORATO "PLANIMETRIA DEGLI INTERVENTI - CENSIMENTO RICETTORI - MONITORAGGIO - KM 55" PER LA LOCALIZZAZIONE DEL RICETTORE</p>				Tipologia strada	Principale (P) Secondaria (S)	P	Progressiva chilometrica		055	Lato strada	Nord (N) Sud (S)	S	N. progressivo del ricettore		nnn	CODICE RICETTORE	P 055 S nnn	
Tipologia strada	Principale (P) Secondaria (S)	P																
Progressiva chilometrica		055																
Lato strada	Nord (N) Sud (S)	S																
N. progressivo del ricettore		nnn																
CODICE RICETTORE	P 055 S nnn																	
Dati generali																		
Posizione rispetto all'infrastruttura di progetto	S																	
Progressiva chilometrica di riferimento	055																	
Report fotografico dell'edificio																		
Caratteristiche dell'edificio																		
Destinazione d'uso	altro																	
Numero di piani fuori terra	1																	
Stato di utilizzo																		
Descrizione degli infissi																		
Materiale dell'infisso																		
Tipologia di vetro																		
Stato conservativo																		
NOTE																		
non accessibile																		

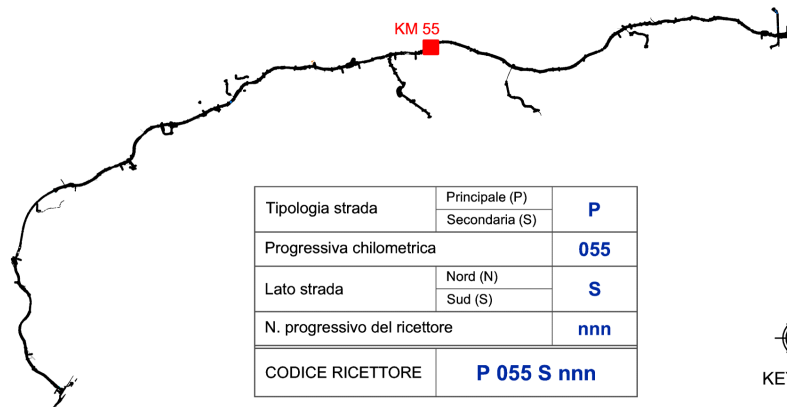
SCHEMA EDIFICIO P055S169

CODICE EDIFICIO	Indirizzo	SP 20																
P055S169	Comune	San Zenone degli Ezzelini	Provincia TV															
Identificazione sulla mappa																		
 <table border="1" style="margin: 10px auto; border-collapse: collapse;"> <tr> <td>Tipologia strada</td> <td>Principale (P) Secondaria (S)</td> <td style="text-align: center;">P</td> </tr> <tr> <td>Progressiva chilometrica</td> <td></td> <td style="text-align: center;">055</td> </tr> <tr> <td>Lato strada</td> <td>Nord (N) Sud (S)</td> <td style="text-align: center;">S</td> </tr> <tr> <td>N. progressivo del ricettore</td> <td></td> <td style="text-align: center;">nnn</td> </tr> <tr> <td>CODICE RICETTORE</td> <td colspan="2" style="text-align: center;">P 055 S nnn</td> </tr> </table> <div style="text-align: right; margin-top: 10px;">  </div> <p style="text-align: center; font-size: small; margin-top: 10px;">SI RIMANDA ALL'ELABORATO "PLANIMETRIA DEGLI INTERVENTI - CENSIMENTO RICETTORI - MONITORAGGIO - KM 55" PER LA LOCALIZZAZIONE DEL RICETTORE</p>				Tipologia strada	Principale (P) Secondaria (S)	P	Progressiva chilometrica		055	Lato strada	Nord (N) Sud (S)	S	N. progressivo del ricettore		nnn	CODICE RICETTORE	P 055 S nnn	
Tipologia strada	Principale (P) Secondaria (S)	P																
Progressiva chilometrica		055																
Lato strada	Nord (N) Sud (S)	S																
N. progressivo del ricettore		nnn																
CODICE RICETTORE	P 055 S nnn																	
Dati generali																		
Posizione rispetto all'infrastruttura di progetto	S																	
Progressiva chilometrica di riferimento	055																	
Report fotografico dell'edificio																		
																		
Caratteristiche dell'edificio																		
Destinazione d'uso	altro																	
Numero di piani fuori terra	1																	
Stato di utilizzo	in uso																	
Descrizione degli infissi																		
Materiale dell'infisso	-																	
Tipologia di vetro	-																	
Stato conservativo	-																	
NOTE																		

SCHEDA EDIFICIO P055S24

CODICE EDIFICIO	Indirizzo	SP 20	
P055S24	Comune	San Zenone degli Ezzelini	Provincia TV

Identificazione sulla mappa



SI RIMANDA ALL'ELABORATO "PLANIMETRIA DEGLI INTERVENTI - CENSIMENTO RICETTORI - MONITORAGGIO - KM 55" PER LA LOCALIZZAZIONE DEL RICETTORE

Dati generali

Posizione rispetto all'infrastruttura di progetto	S
Progressiva chilometrica di riferimento	055

Report fotografico dell'edificio



Caratteristiche dell'edificio

Destinazione d'uso	altro
Numero di piani fuori terra	1
Stato di utilizzo	in uso

Descrizione degli infissi

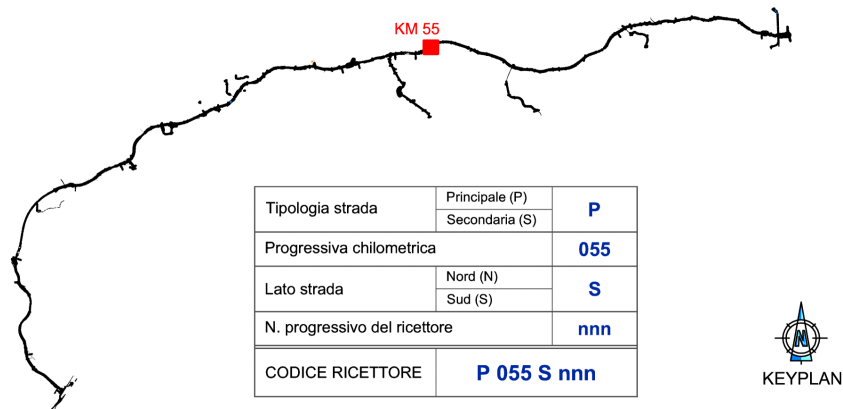
Materiale dell'infisso	-
Tipologia di vetro	-
Stato conservativo	-

NOTE

SCHEMA EDIFICIO P055S25

CODICE EDIFICIO	Indirizzo	SP 20	
P055S25	Comune	San Zenone degli Ezzelini	Provincia TV

Identificazione sulla mappa



SI RIMANDA ALL'ELABORATO "PLANIMETRIA DEGLI INTERVENTI - CENSIMENTO RICETTORI - MONITORAGGIO - KM 55" PER LA LOCALIZZAZIONE DEL RICETTORE

Dati generali

Posizione rispetto all'infrastruttura di progetto	S
Progressiva chilometrica di riferimento	055

Report fotografico dell'edificio



Caratteristiche dell'edificio

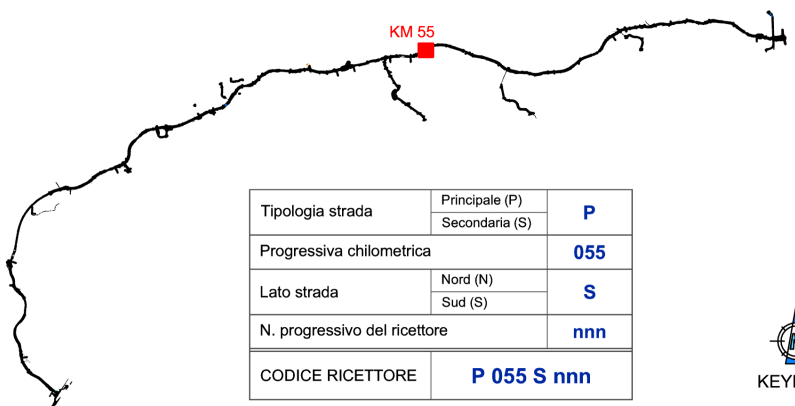


Destinazione d'uso	residenza
Numero di piani fuori terra	2
Stato di utilizzo	abitato

Descrizione degli infissi

Materiale dell'infisso	Legno
Tipologia di vetro	Vetro singolo
Stato conservativo	Scarso

NOTE

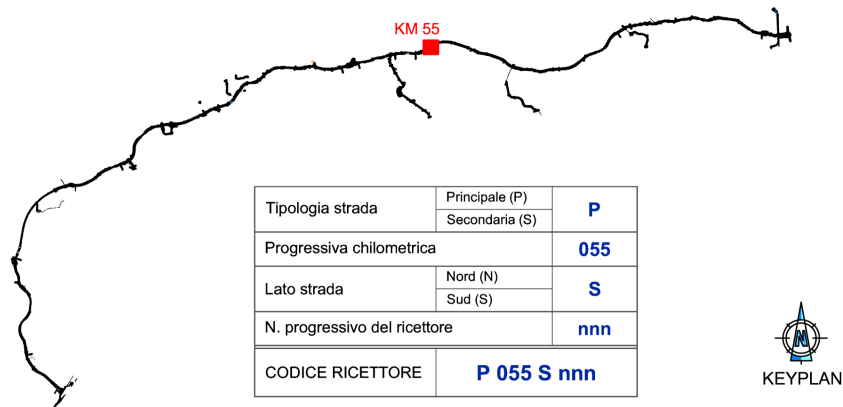
SCHEDA EDIFICIO P055S26

CODICE EDIFICIO	Indirizzo	SP 20																
P055S26	Comune	San Zenone degli Ezzelini	Provincia TV															
Identificazione sulla mappa																		
																		
<table border="1" style="margin: auto; border-collapse: collapse;"> <tr> <td>Tipologia strada</td> <td>Principale (P) Secondaria (S)</td> <td style="text-align: center;">P</td> </tr> <tr> <td>Progressiva chilometrica</td> <td></td> <td style="text-align: center;">055</td> </tr> <tr> <td>Lato strada</td> <td>Nord (N) Sud (S)</td> <td style="text-align: center;">S</td> </tr> <tr> <td>N. progressivo del ricettore</td> <td></td> <td style="text-align: center;">nnn</td> </tr> <tr> <td>CODICE RICETTORE</td> <td colspan="2" style="text-align: center;">P 055 S nnn</td> </tr> </table>				Tipologia strada	Principale (P) Secondaria (S)	P	Progressiva chilometrica		055	Lato strada	Nord (N) Sud (S)	S	N. progressivo del ricettore		nnn	CODICE RICETTORE	P 055 S nnn	
Tipologia strada	Principale (P) Secondaria (S)	P																
Progressiva chilometrica		055																
Lato strada	Nord (N) Sud (S)	S																
N. progressivo del ricettore		nnn																
CODICE RICETTORE	P 055 S nnn																	
																		
<p>SI RIMANDA ALL'ELABORATO "PLANIMETRIA DEGLI INTERVENTI - CENSIMENTO RICETTORI - MONITORAGGIO - KM 55" PER LA LOCALIZZAZIONE DEL RICETTORE</p>																		
Dati generali																		
Posizione rispetto all'infrastruttura di progetto	S																	
Progressiva chilometrica di riferimento	055																	
Report fotografico dell'edificio																		
																		
Caratteristiche dell'edificio																		
Destinazione d'uso	residenza																	
Numero di piani fuori terra	3																	
Stato di utilizzo	abitato																	
Descrizione degli infissi																		
Materiale dell'infisso	Legno																	
Tipologia di vetro	Vetro singolo																	
Stato conservativo	Sufficiente																	
NOTE																		

SCHEDA EDIFICIO P055S350

CODICE EDIFICIO	Indirizzo via San Zenone		
P055S350	Comune Manzolino (Loria)	Provincia	TV

Identificazione sulla mappa



SI RIMANDA ALL'ELABORATO "PLANIMETRIA DEGLI INTERVENTI - CENSIMENTO RICETTORI - MONITORAGGIO - KM 55" PER LA LOCALIZZAZIONE DEL RICETTORE

Dati generali

Posizione rispetto all'infrastruttura di progetto	S
Progressiva chilometrica di riferimento	055

Report fotografico dell'edificio



Caratteristiche dell'edificio

Destinazione d'uso	residenziale
Numero di piani fuori terra	1
Stato di utilizzo	abitato

Descrizione degli infissi

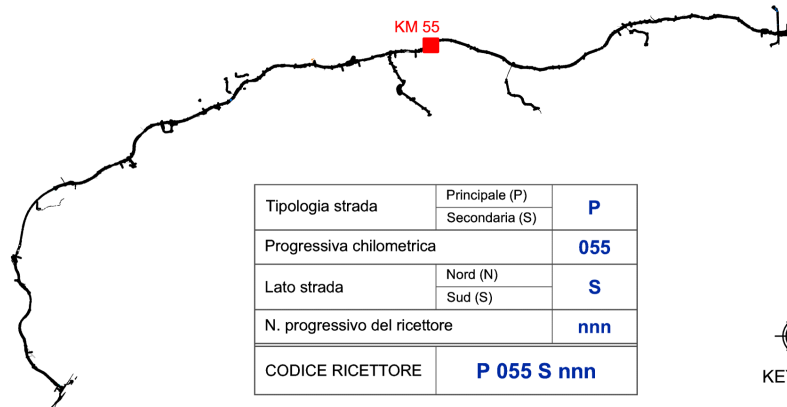
Materiale dell'infisso	Legno
Tipologia di vetro	Vetro Camera
Stato conservativo	Buono

NOTE

SCHEDA EDIFICIO P055S351

CODICE EDIFICIO	Indirizzo via San Zenone		
P055S351	Comune Manzolino (Loria)	Provincia	TV

Identificazione sulla mappa



SI RIMANDA ALL'ELABORATO "PLANIMETRIA DEGLI INTERVENTI - CENSIMENTO RICETTORI -
MONITORAGGIO - KM 55" PER LA LOCALIZZAZIONE DEL RICETTORE

Dati generali

Posizione rispetto all'infrastruttura di progetto	S
Progressiva chilometrica di riferimento	055

Report fotografico dell'edificio



Caratteristiche dell'edificio

Destinazione d'uso	residenziale
Numero di piani fuori terra	3
Stato di utilizzo	abitato

Descrizione degli infissi

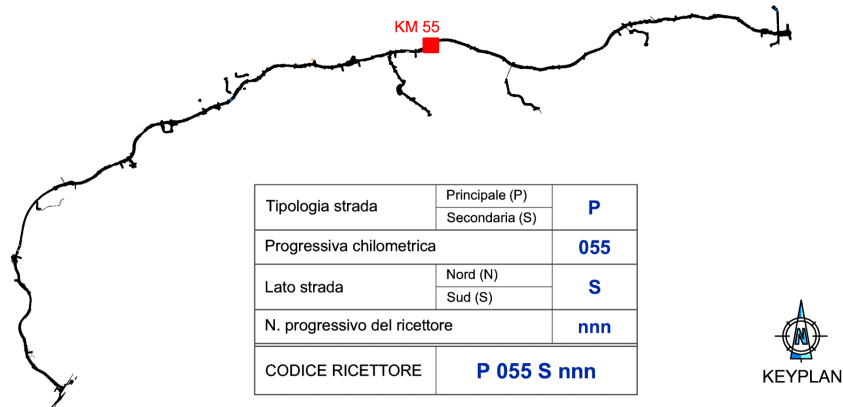
Materiale dell'infisso	Legno
Tipologia di vetro	Vetro Camera
Stato conservativo	Buono

NOTE

SCHEDA EDIFICIO P055S352

CODICE EDIFICIO	Indirizzo via San Zenone		
P055S352	Comune Manzolino (Loria)	Provincia TV	

Identificazione sulla mappa



SI RIMANDA ALL'ELABORATO "PLANIMETRIA DEGLI INTERVENTI - CENSIMENTO RICETTORI -
MONITORAGGIO - KM 55" PER LA LOCALIZZAZIONE DEL RICETTORE

Dati generali

Posizione rispetto all'infrastruttura di progetto	S
Progressiva chilometrica di riferimento	055

Report fotografico dell'edificio



Caratteristiche dell'edificio

Destinazione d'uso	residenziale
Numero di piani fuori terra	2
Stato di utilizzo	abitato

Descrizione degli infissi

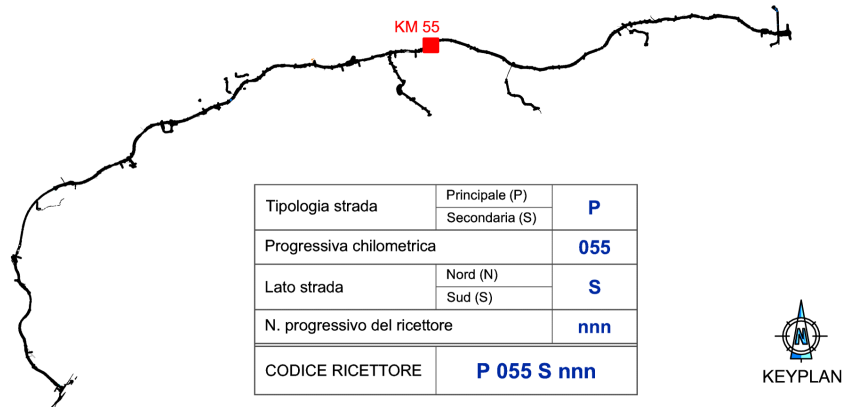
Materiale dell'infisso	Legno
Tipologia di vetro	Vetro Camera
Stato conservativo	Buono

NOTE

SCHEDA EDIFICIO P055S353

CODICE EDIFICIO	Indirizzo via San Zenone		
P055S353	Comune Manzolino (Loria)	Provincia	TV

Identificazione sulla mappa



SI RIMANDA ALL'ELABORATO "PLANIMETRIA DEGLI INTERVENTI - CENSIMENTO RICETTORI - MONITORAGGIO - KM 55" PER LA LOCALIZZAZIONE DEL RICETTORE

Dati generali

Posizione rispetto all'infrastruttura di progetto	S
Progressiva chilometrica di riferimento	055

Report fotografico dell'edificio



Caratteristiche dell'edificio

Destinazione d'uso	pertinenza agricola
Numero di piani fuori terra	2
Stato di utilizzo	in uso

Descrizione degli infissi

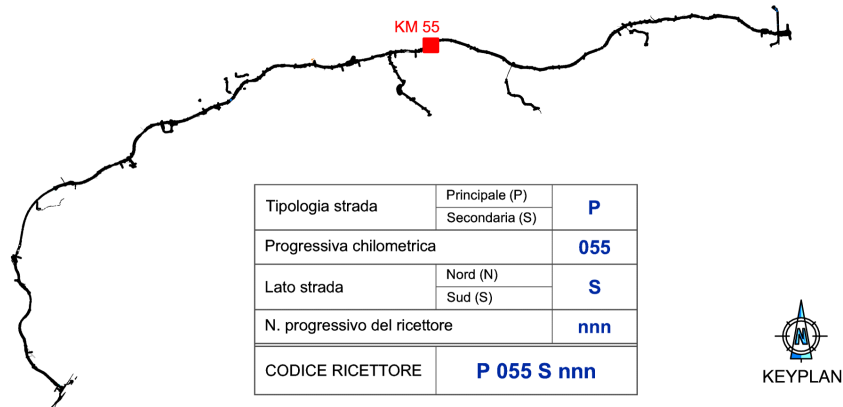
Materiale dell'infisso	-
Tipologia di vetro	-
Stato conservativo	-

NOTE

SCHEMA EDIFICIO P055S400

CODICE EDIFICIO	Indirizzo via San Zenone		
P055S400	Comune Riese	Provincia	TV

Identificazione sulla mappa



SI RIMANDA ALL'ELABORATO "PLANIMETRIA DEGLI INTERVENTI - CENSIMENTO RICETTORI -
MONITORAGGIO - KM 55" PER LA LOCALIZZAZIONE DEL RICETTORE

Dati generali

Posizione rispetto all'infrastruttura di progetto	S
Progressiva chilometrica di riferimento	055

Report fotografico dell'edificio



Caratteristiche dell'edificio

Destinazione d'uso	pertinenza agricola
Numero di piani fuori terra	1
Stato di utilizzo	in uso

Descrizione degli infissi

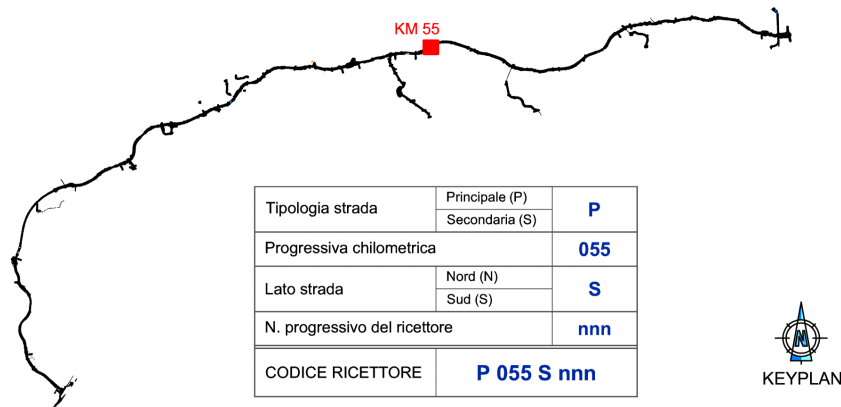
Materiale dell'infisso	Metallo
Tipologia di vetro	Vetro camera
Stato conservativo	Buono

NOTE

SCHEDA EDIFICIO P055S402

CODICE EDIFICIO	Indirizzo via San Zenone		
P055S402	Comune Riese	Provincia	TV

Identificazione sulla mappa



SI RIMANDA ALL'ELABORATO "PLANIMETRIA DEGLI INTERVENTI - CENSIMENTO RICETTORI - MONITORAGGIO - KM 55" PER LA LOCALIZZAZIONE DEL RICETTORE

Dati generali

Posizione rispetto all'infrastruttura di progetto	S
Progressiva chilometrica di riferimento	055

Report fotografico dell'edificio



Caratteristiche dell'edificio

Destinazione d'uso	residenza
Numero di piani fuori terra	3
Stato di utilizzo	abitato

Descrizione degli infissi

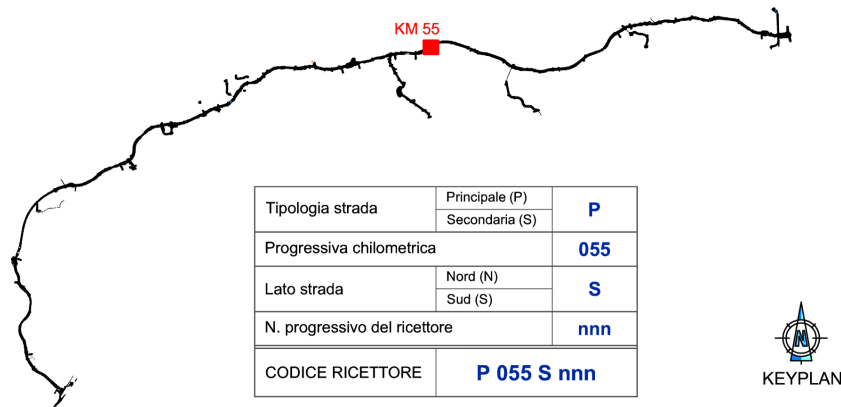
Materiale dell'infisso	Legno
Tipologia di vetro	Vetro singolo
Stato conservativo	Scarso

NOTE

SCHEDA EDIFICIO P055S403

CODICE EDIFICIO	Indirizzo via San Zenone		
P055S403	Comune Riese	Provincia	TV

Identificazione sulla mappa



SI RIMANDA ALL'ELABORATO "PLANIMETRIA DEGLI INTERVENTI - CENSIMENTO RICETTORI - MONITORAGGIO - KM 55" PER LA LOCALIZZAZIONE DEL RICETTORE

Dati generali

Posizione rispetto all'infrastruttura di progetto	S
Progressiva chilometrica di riferimento	055

Report fotografico dell'edificio



Caratteristiche dell'edificio

Destinazione d'uso	pertinenza agricola
Numero di piani fuori terra	2
Stato di utilizzo	in uso

Descrizione degli infissi

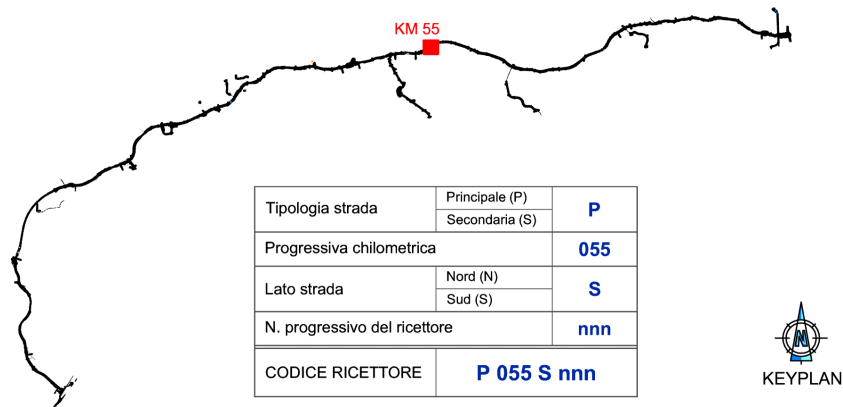
Materiale dell'infisso	-
Tipologia di vetro	-
Stato conservativo	-

NOTE

SCHEMA EDIFICIO P055S404

CODICE EDIFICIO	Indirizzo via San Zenone		
P055S404	Comune Riese	Provincia	TV

Identificazione sulla mappa



SI RIMANDA ALL'ELABORATO "PLANIMETRIA DEGLI INTERVENTI - CENSIMENTO RICETTORI - MONITORAGGIO - KM 55" PER LA LOCALIZZAZIONE DEL RICETTORE

Dati generali

Posizione rispetto all'infrastruttura di progetto	S
Progressiva chilometrica di riferimento	055

Report fotografico dell'edificio



Caratteristiche dell'edificio

Destinazione d'uso	atro
Numero di piani fuori terra	1
Stato di utilizzo	in uso

Descrizione degli infissi

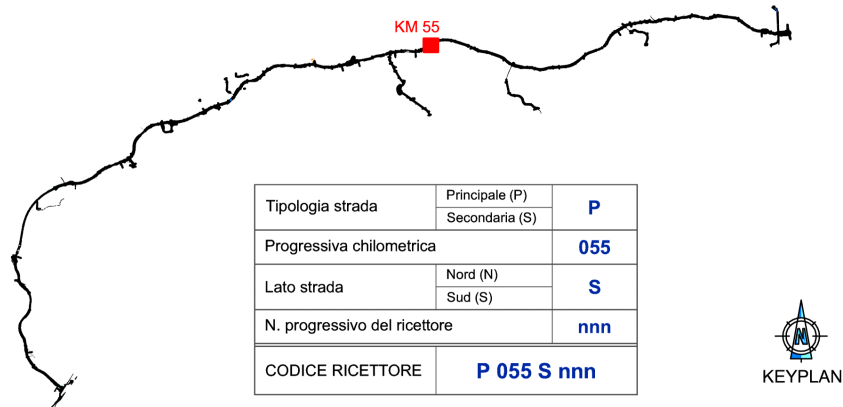
Materiale dell'infisso	-
Tipologia di vetro	-
Stato conservativo	-

NOTE

SCHEDA EDIFICIO P055S405

CODICE EDIFICIO	Indirizzo via Comorotto		
P055S405	Comune Riese	Provincia	TV

Identificazione sulla mappa



SI RIMANDA ALL'ELABORATO "PLANIMETRIA DEGLI INTERVENTI - CENSIMENTO RICETTORI - MONITORAGGIO - KM 55" PER LA LOCALIZZAZIONE DEL RICETTORE

Dati generali

Posizione rispetto all'infrastruttura di progetto	S
Progressiva chilometrica di riferimento	055

Report fotografico dell'edificio



Caratteristiche dell'edificio

Destinazione d'uso	residenza
Numero di piani fuori terra	1
Stato di utilizzo	abitato

Descrizione degli infissi

Materiale dell'infisso	Legno
Tipologia di vetro	Vetrocamera
Stato conservativo	Buono

NOTE