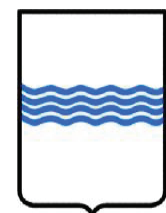


REGIONE BASILICATA



COMUNE DI GENZANO LUCANIA



IMPIANTO AGRO - FOTOVOLTAICO

PROGETTO REALIZZAZIONE IMPIANTO FOTOVOLTAICO E RELATIVE OPERE DI CONNESSIONE IN AGRO DI GENZANO DI LUCANIA – PZ
LOCALITA' MATTINELLA E COSTA NAVIONE

POTENZA NOMINALE 20 MW

N° ALLEGATO
T.1.

Planimetria generale SE Terna 150 kV

COMMITTENTE

GEN SOLAR SRLS













VIA PADRE ANGELO LANCELLOTTI N° 2
85015 OPPIDO LUCANO - PZ
P.IVA 02099280766

Il Tecnico
Ing. Francesco Dinota

DATA: GENNAIO 2022

Rev n°1

LEGENDA

-  Area Sotto Stazioni altri produttori
-  **STALLO 6**
Sotto Stazione Utente
(Impianto oggetto della presente autorizzazione)
-  Area comune ai produttori per la condivisione stallo AT: 2850m²
-  SE esistente RTN 150kV TERNA "Oppido"
-  Nuovo stallo AT 150 kV IN SE-RTN TERNA
-  Fascia di rispetto linea AT 29 m
-  Strade asfaltate esistenti
-  Strada brecciata futura di accesso e di servizio alle sottostazioni: 3200m²
-  Nuova linea in cavo AT ARE4H1H5E 87/150 kV 1x1600 mm² per la connessione alla RTN
-  Delimitazione particelle interessate
-  Area in servitù di passaggio e di elettrodotto larghezza: 3m - 990m²
-  Area in occupazione temporanea larghezza: 7m - 2050m²

