























<b>REGIONE BASILICATA</b> 	
<b>COMUNE DI GENZANO LUCANIA</b> 	
<b>IMPIANTO AGRO - FOTOVOLTAICO</b> PROGETTO REALIZZAZIONE IMPIANTO FOTOVOLTAICO E RELATIVE OPERE DI CONNESSIONE IN GENZANO DI LUCANIA – PZ <b>LOCALITA' MATTINELLA E COSTA NAVIONE</b>	
<b>POTENZA NOMINALE 20 MW</b>	
<b>N° ALLEGATO</b> <b>A.13.a.4b</b>  	Carta del Reticolo Idrografico  <b>COMMITTENTE</b> <b>GEN SOLAR SRLS</b> VIA PADRE ANGELO LANCELOTTI N° 2 85015 OPPIDO LUCANO - PZ P.IVA 02099280766   Il Tecnico dott. agr Pasquale Fausto Milano
<b>DATA: GENNAIO 2022</b>	Rev n°1

### Legenda

- |  |  |
|--|--|
| <b>Opere in Progetto</b>   |  Idrografia Superficiale<br> Limiti Amministrativi |
|  Accessi<br> Cabine<br> Cavidotto Interno<br> Piste<br> Tracker<br> Cavidotto Esterno<br> Fascia Arborea Mitigazione  |  |
| <b>SE+SSE</b>  |  |
|  Cabina AT di Utenza<br> Comandi e Servizi<br> Condominio Stallo AT<br> Conduttori AT<br> Locali Produttori<br> Nuovo Cavo AT<br> Nuovo stallo Terna<br> Opere AT Comuni<br> Pertinenza e Piste<br> Recinzione<br> SE Terna |  |

