Sez. A-A' - Sezione trasversale su strada Com.le n. 21 - Attraversamento canale acqua con tecnica "NO-DIG" SCALA 1:100

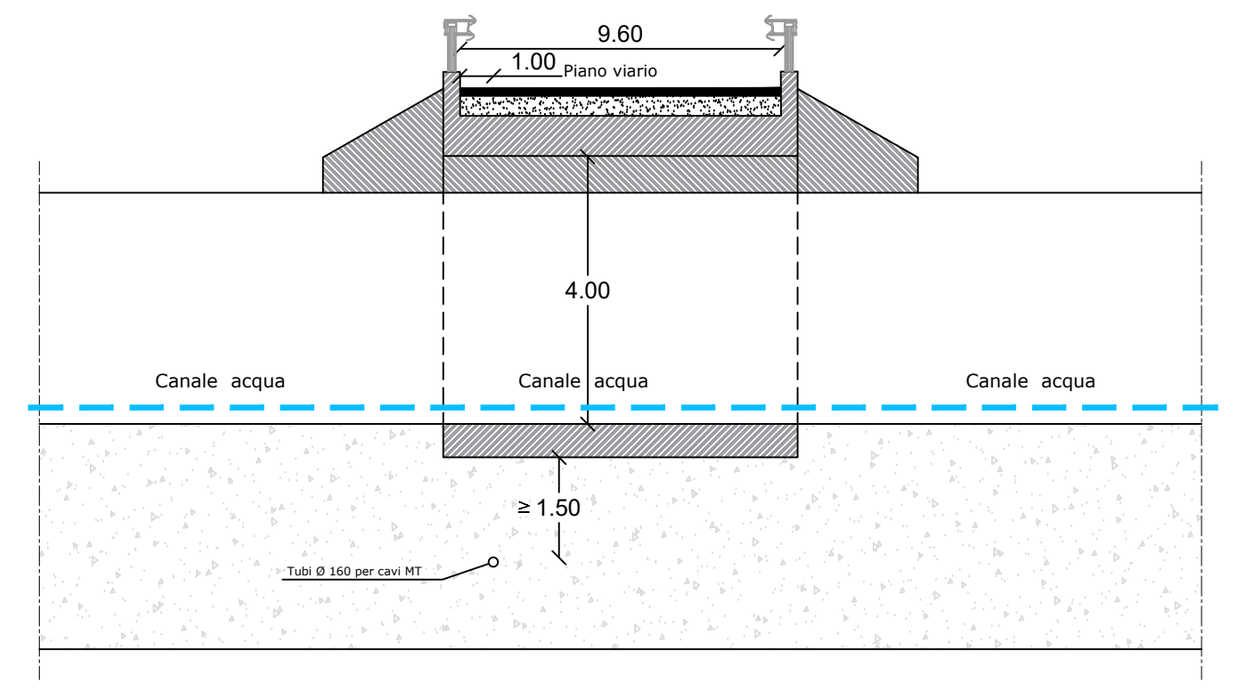

Sez. C-C' - Sezione trasversale su strada Com.le n. 21 - Attraversamento canale acqua con tecnica "NO-DIG" SCALA 1:100

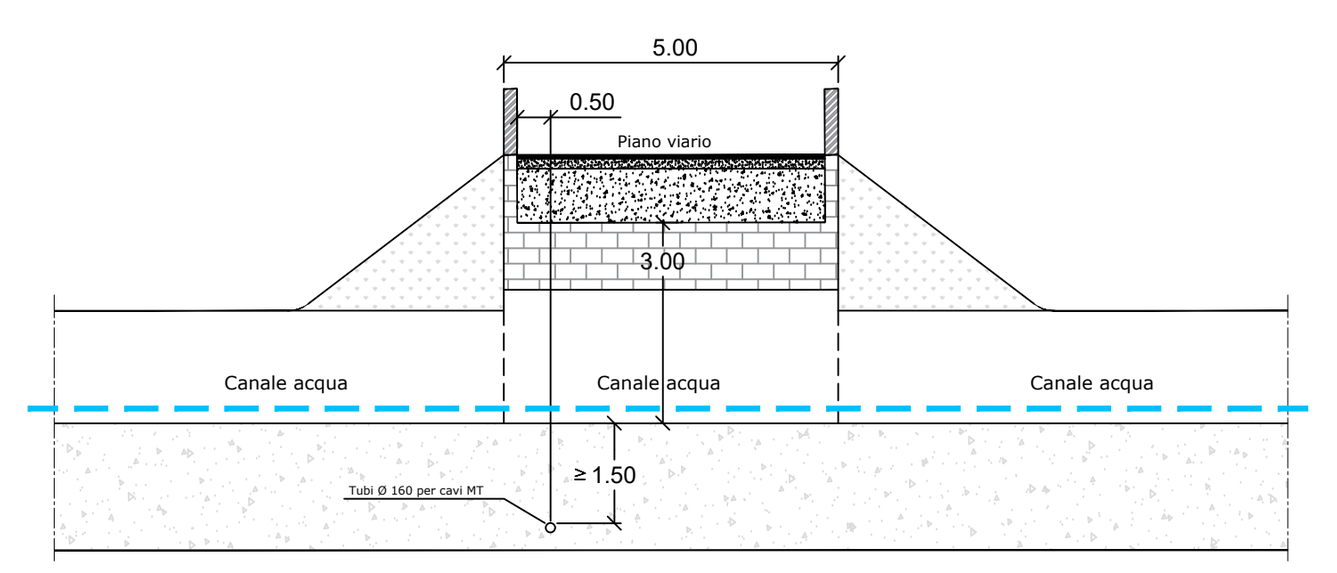

Sez. B-B' - Sezione longitudinale su Strada Provinciale n. 43 - Attraversamento con tecnica "NO-DIG" SCALA 1:200

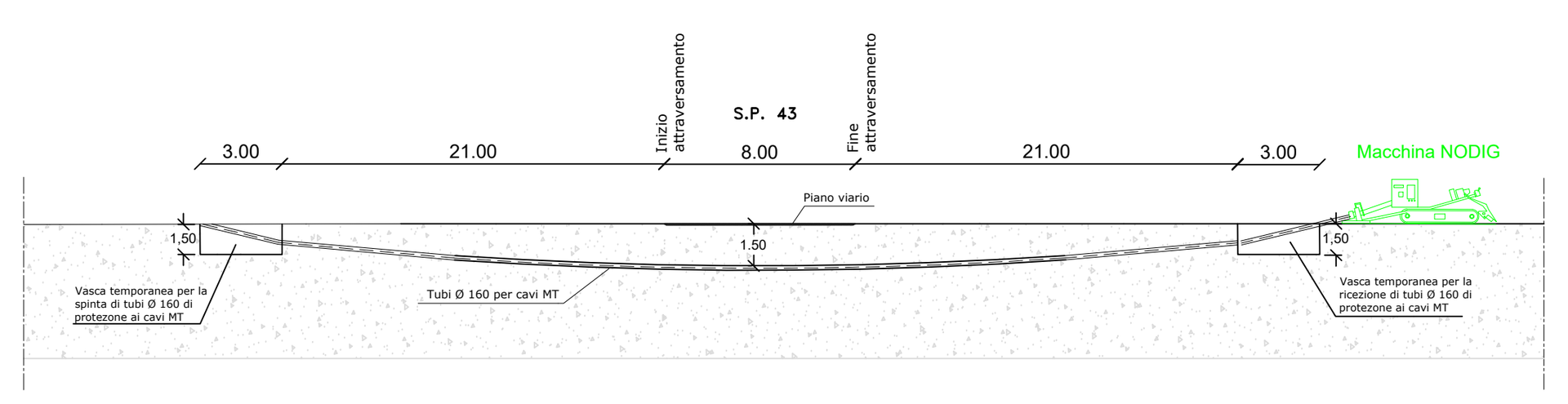

Sez. F-F' - Sezione longitudinale su terreno - Attraversamento canale acqua con tecnica "NO-DIG" - SCALA 1:200

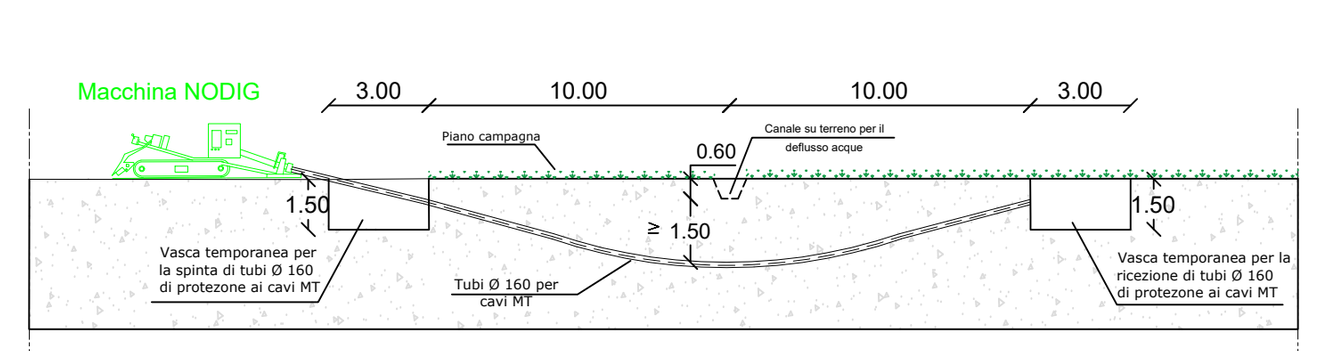

Sez. F-F'' - Sezione trasversale su terreno Attraversamento canale acqua con tecnica "NO-DIG" SCALA 1:100

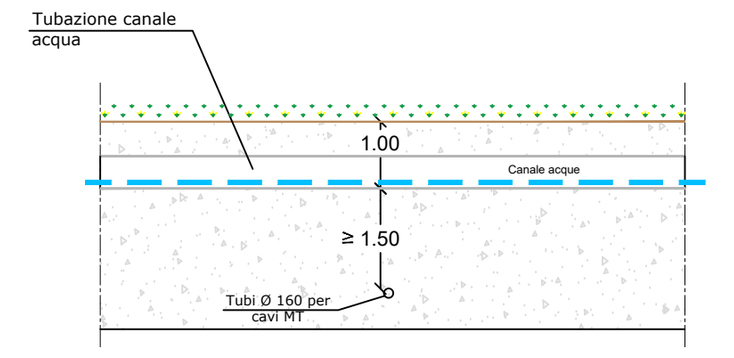

Sez. G-G' - Sezione longitudinale su terreno - Attraversamento canale acqua con tecnica "NO-DIG" - SCALA 1:200

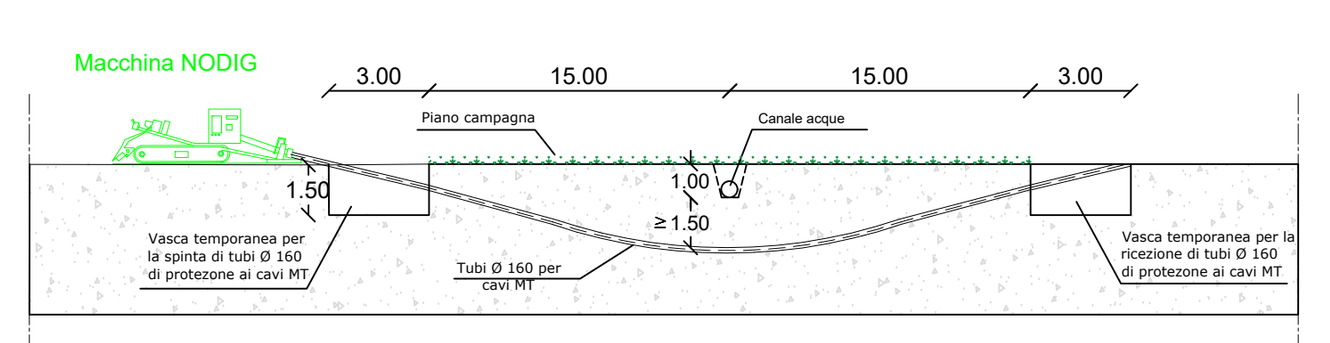

Sez. G-G'' - Sezione trasversale su terreno Attraversamento canale acqua con tecnica "NO-DIG" SCALA 1:100

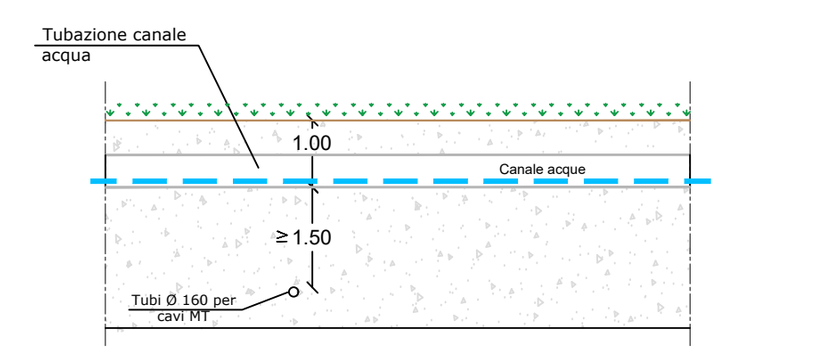

INQUADRAMENTO GENERALE SU ORTOFOTO - SCALA 1:20000

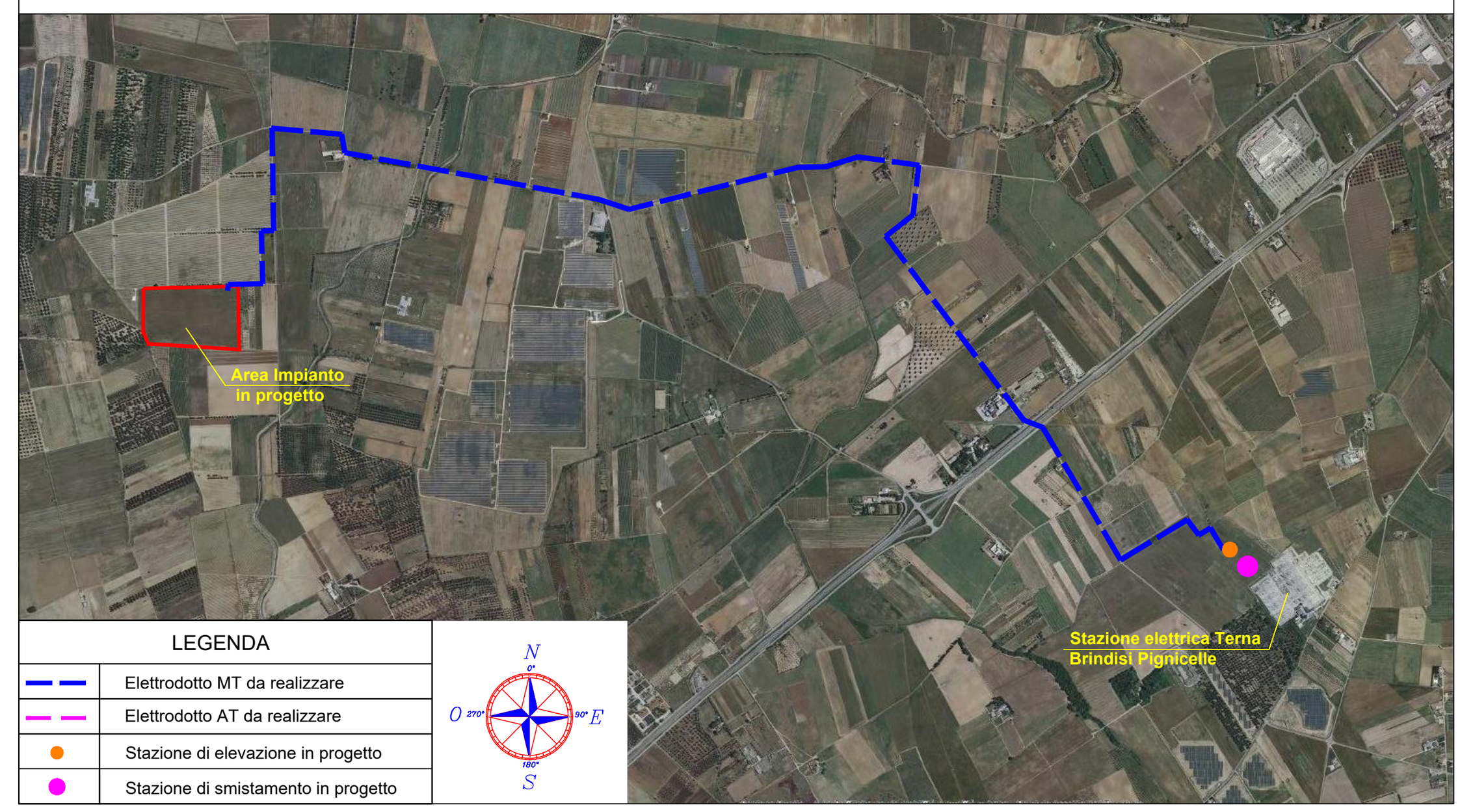

Sez. A-A'' - Sezione longitudinale su strada Com.le n. 21 - Attraversamento canale acqua con tecnica "NO-DIG" - SCALA 1:200

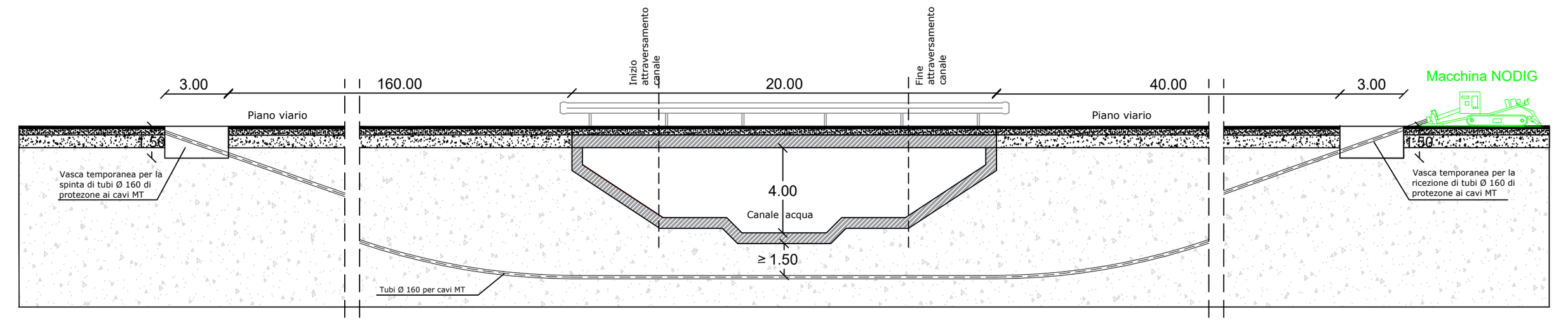

Sez. C-C'' - Sezione longitudinale su strada Com.le n. 21 - Attraversamento canale acqua con tecnica "NO-DIG" - SCALA 1:200

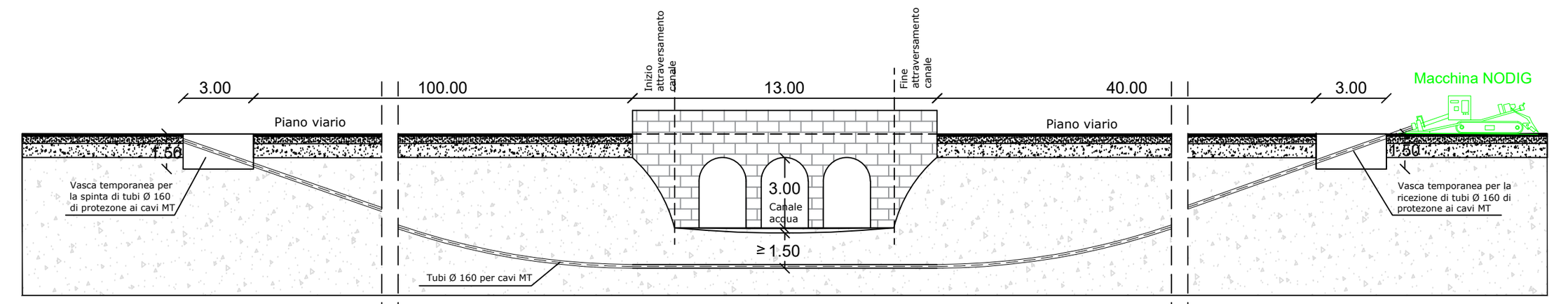

Sez. D-D' - Sezione longitudinale su strada sterrata - Attraversamento binari ferrovia con tecnica "NO-DIG" SCALA 1:200

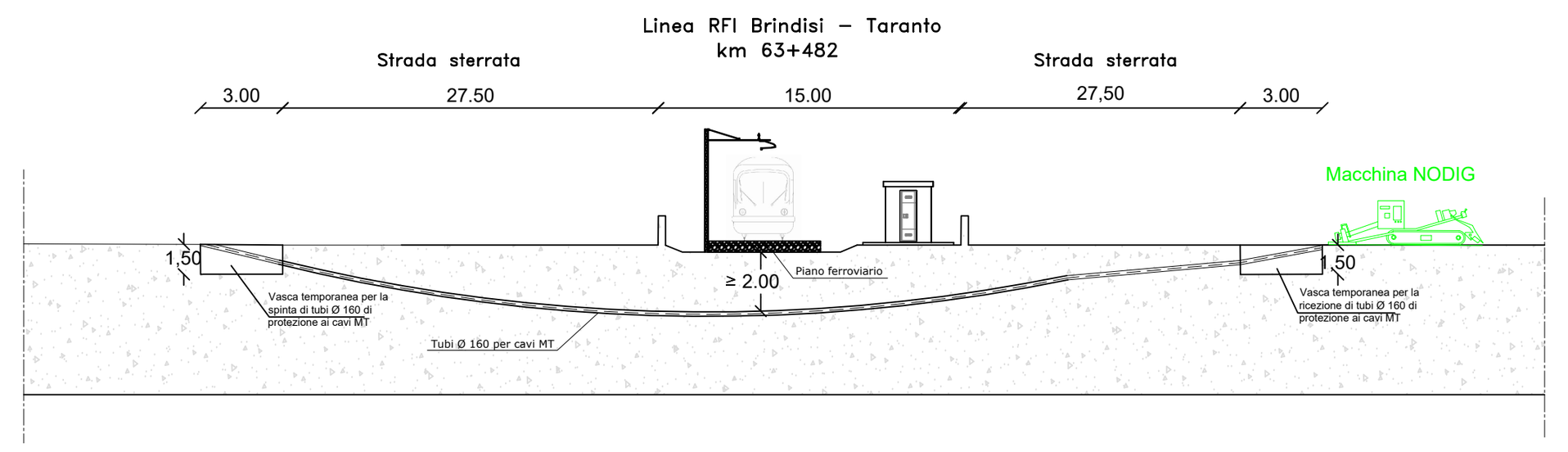

Sez. E-E' - Sezione longitudinale - Attraversamento tubazione esistente acquedotto pugliese, strada statale n. 7 Appia e strada provinciale n. 43 con tecnica "NO-DIG" - SCALA 1:200

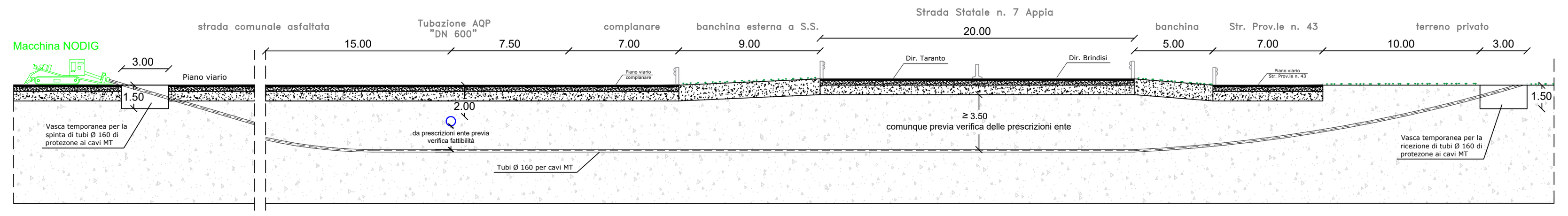

INQUADRAMENTO GENERALE SU CTR - SCALA 1:5000

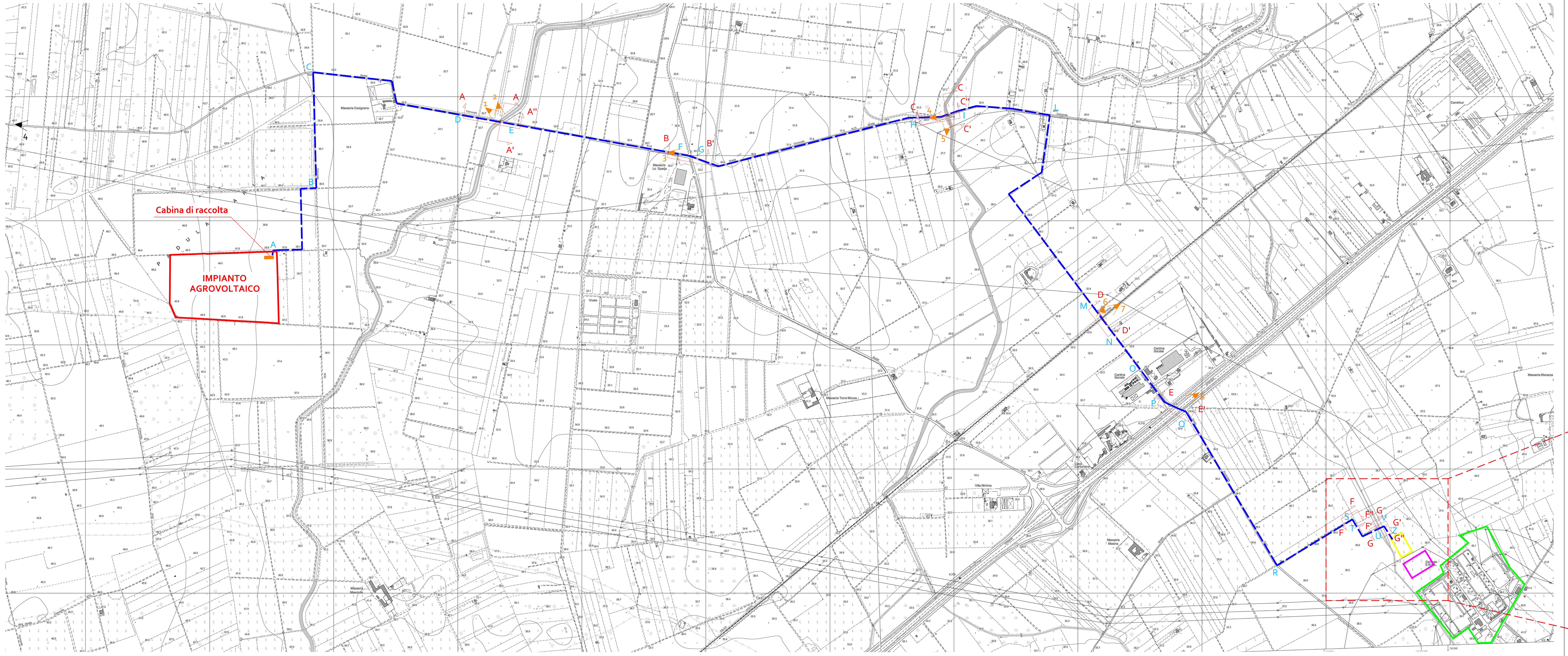

FOTO 1

FOTO 2

FOTO 3



FOTO 4



FOTO 5

FOTO 6

FOTO 7

FOTO 8



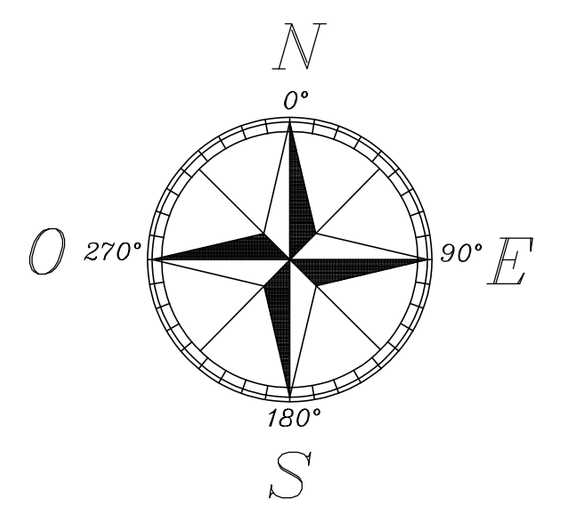

LEGENDA	
(linea blu tratteggiata)	Tracciato in fibra ottica da realizzare
(rettangolo arancione)	Cabina di impianto interna al campo agrovoltaico
(riquadro rosso)	Area Impianto agrovoltaico in progetto
(riquadri giallo e magenta)	Area Stazione di trasformazione in progetto
(riquadro verde)	Area Stazione Elettrica esistente
(freccia arancione)	Punto di scatto e cono visuale foto
A A'	Sezione stradale

PARTICOLARE SEZIONI "F - G"

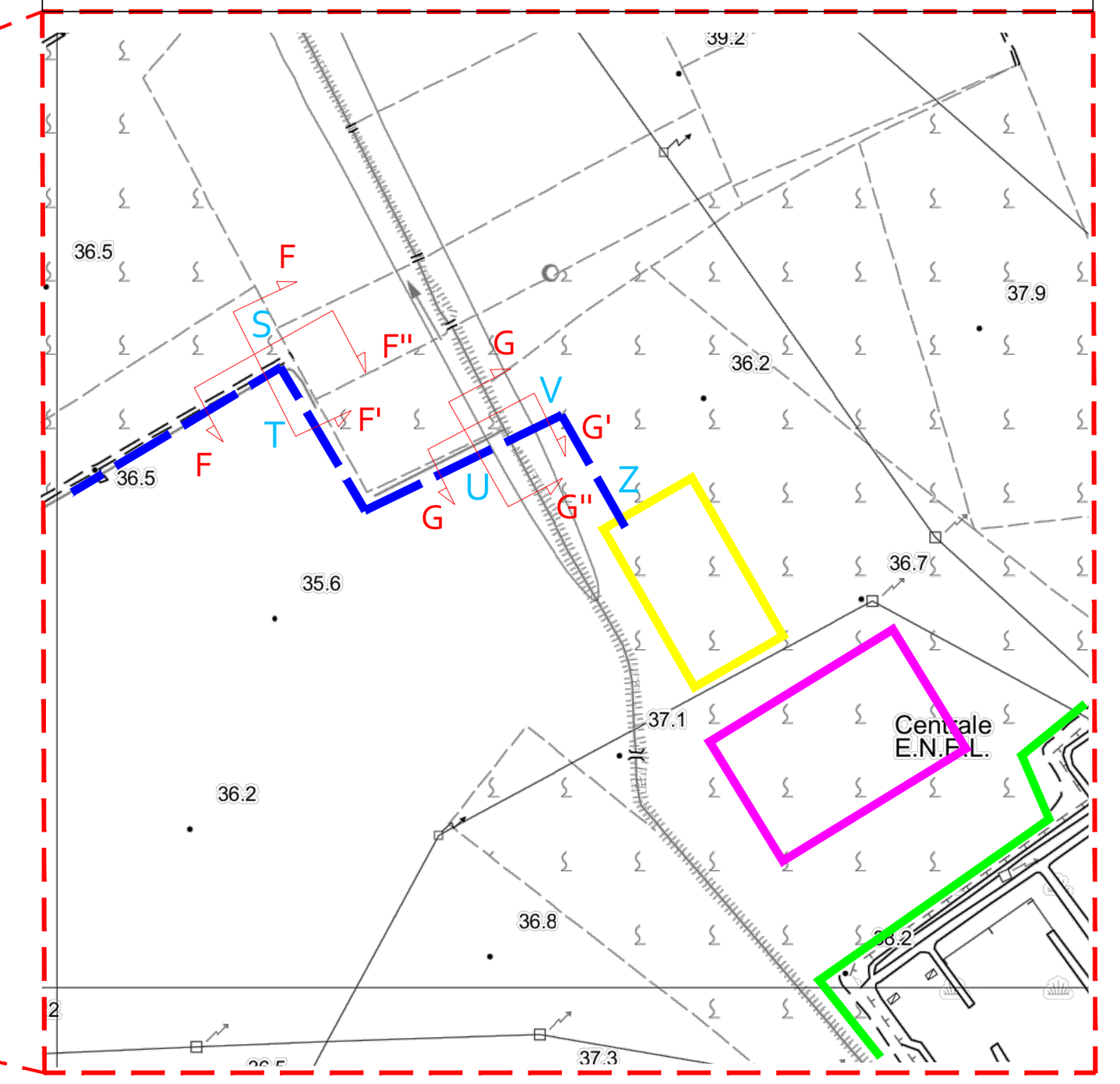

TABELLA DESCRITTIVA DEL TRACCIATO DEL CAVIDOTTO MT

TRATTO	TIPOLOGIA	DENOMINAZIONE	LUNGH. (m)
Tratto A-B	Terreno agricolo	Terreno agricolo privato	460
Tratto B-C	Strada privata sterrata	Strada sterrata in fondo privato	457
Tratto C-D	Strada Com.le asfaltata	Strada Comunale n. 21 "per Lo Spada"	660
Tratto D-E	Attraversam. canale acqua (NO-DIG)	Strada Comunale n. 21 "per Lo Spada"	220
Tratto E-F	Strada Com.le asfaltata	Strada Comunale n. 21 "per Lo Spada"	695
Tratto F-G	Attravers. strada Prov.le (NO-DIG)	"Strada Provinciale n. 43"	50
Tratto G-H	Strada Com.le asfaltata	Strada Comunale n. 21 "per Lo Spada"	960
Tratto H-I	Attraversam. canale acqua (NO-DIG)	Strada Comunale n. 21 "per Lo Spada"	155
Tratto I-L	Strada Com.le asfaltata	Strada Comunale n. 21 "per Lo Spada"	385
Tratto L-M	Strada privata sterrata	Strada sterrata in fondo privato	980
Tratto M-N	Attrav. Ferroviario (NODIG)	Ferrovia Taranto - Brindisi	70
Tratto N-O	Strada privata sterrata	Strada Interpoderale	220
Tratto O-P	Strada privata asfaltata	Strada privata asfaltata	180
Tratto P-Q	Attravers. strada Statale (NO-DIG)	Strada Statale n. 7 Appia	88
Tratto Q-R	Strada Provinciale asfaltata	"Strada Provinciale n. 43"	710
Tratto R-S	Strada privata sterrata	Strada sterrata in fondo privato	345
Tratto S-T	Attraversam. canale acqua (NO-DIG)	Terreno agricolo privato	20
Tratto T-U	Terreno agricolo	Terreno agricolo privato	120
Tratto U-V	Attraversam. canale acqua (NO-DIG)	Terreno agricolo privato	30
Tratto V-Z	Terreno agricolo	Terreno agricolo privato	75
Lunghezza cavidotto MT interrato			6.880

COMUNE DI BRINDISI

Realizzazione di un impianto Agrovoltaico della potenza in DC di 14,989 MW e AC di 12,48 MW, denominato "DEPALMA", in località Casignano nel comune di Brindisi e delle relative opere di connessione alla Rete di Trasmissione dell'energia elettrica Nazionale (RTN), nell'ambito del procedimento P.U.A. ai sensi dell'art. 27 del D.Lgs. 152/2006 e s.m.i.

ELABORATO: Elaborato grafico cavidotti interferenze NOME DOCUMENTO: DEP_53_Elaborato grafico_ cavidotti interferenze	Particolari costruttivi, dettagli e sezioni del tracciato cavidotto MT e risoluzione delle interferenze	Data: Agosto 2021 POTENZA DC 14,989 MW POTENZA AC 12,480 MW SCALA : VARIE

TIMBRO E FIRMA	PROGETTISTA	SVILUPPATORE
(timbro: Ordine degli Ingegneri Provincia di Bari – Ingegnere Alessandro Massaro – Sez. A - 6496)	Ing. Alessandro Massaro	enne. pi. studio s.r.l. Lungomare IX Maggio, 38 - 70132 Bari Tel/Fax +39 0805346068 - 0805346888 e-mail: pietro.novielli@ennepistudio.it

NN	DATA:	DESCRIZIONE	ELABORATO	VERIFICATO	APPROVATO
02					
01					
00		Prima emissione	Ing. Alessandro Massaro	Ing. Alessandro Massaro	DEPALMA SRL

SOLAR KONZEPT
DEPALMA SRL
PEC: depalma.srl@pec.it T: +39 02 45440820