SCHEMA DI TRINCEA PER LA SUB-IRRIGAZIONE NEL TERRENO -SCALA 1:5

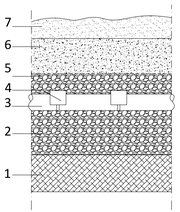

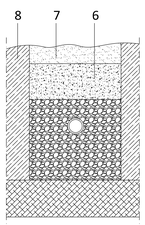

Legenda

1) Terreno permeabile
2) Ghiaia grossolana
3) Tubazione di dispersione
4) Copertura a protezione dei giunti
5) Strato di tessuto non tessuto
6) Terreno di copertura
7) Terreno riportato per compensare l'assestamento
8) Terreno permeabile

IMPIANTO DI TRATTAMENTO ACQUE DI PRIMA PIOGGIA -SCALA 1:25

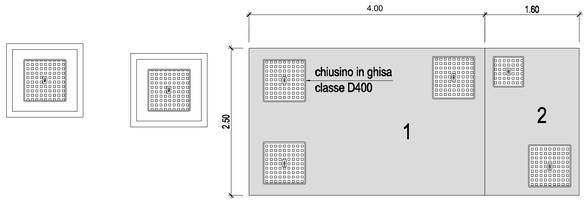

PIANTA COPERTURE

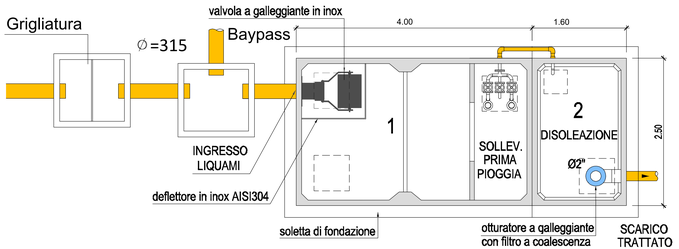

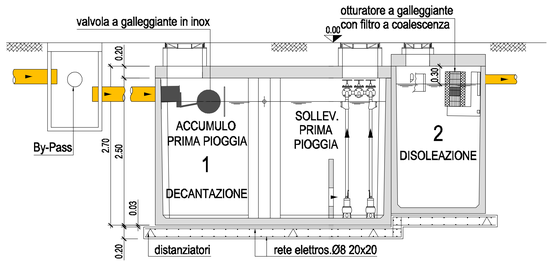

SEZIONE LONGITUDINALE

IMPIANTO VASCA A TENUTA -SCALA 1:25

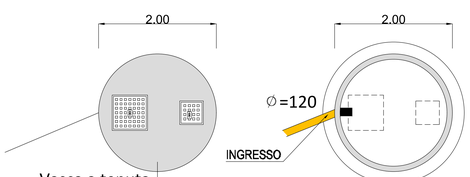

PIANTA COPERTURE

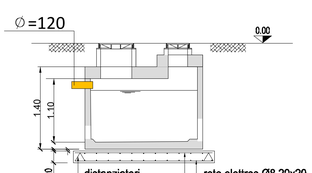

SEZIONE LONGITUDINALE

IMPIANTO DI LAMINAZIONE DELLE PORTATE -SCALA 1:50



PIANTA COPERTURE

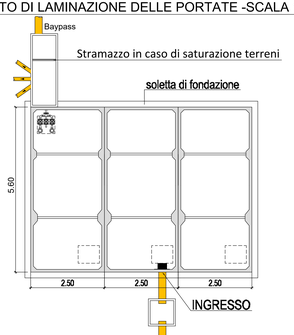

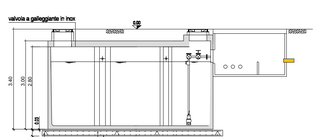

SEZIONE LONGITUDINALE

COMUNE DI BRINDISI

Provincia di Brindisi

PTO SE condivisione/trasformazione 30/150kV per connessione impianti fotovoltaici in Loc. C.da Vaccaro, C.da Baroni e C.da Casignano

Codifica	Descrizione
PFBR-D-ID-U06	Particolari costruttivi opere idrauliche

Proponente

GUARINI S.R.L. — Tel +3901 474 408 20 — guarini.srl@pec.it

BARONI S.R.L. — Tel +3901 474 408 20 — baroni-srl@pec.it

DEPALMA S.R.L. — Tel +3901 474 408 20 — depalmasrl@pec.it

BARONINUOVI S.R.L. — Tel +3901 474 408 20 — baroninuovi@pec.it

Progettazione opere di rete

INSE S.R.L.
Via Nazionale n.15
Ascoli Piceno (AP)
Tel. 0736/259388 e-mail: tecnico.inse@gmail.com

N.	DATA	DESCRIZIONE	ELABORATO	VERIFICATO	APPROVATO
00	23.07.2021	PRIMA EMISSIONE	N. CALDIERO	F. DI MASO	G.ARENA DR. - MARCELLO DR. - DI MARCO DR. - CAPUTO DR.

TIPOLOGIA DELL'ELABORATO	FORMATO	SCALA	FOGLIO
DISEGNO	594x1750	1: 50-1:25	1 / 1