








LEGENDA

-  Area di progetto
-  Cavidotto in progetto

Aree dichiarate di notevole interesse pubblico (artt. 136 e 157)

-  Perimetri non esaminati dal Comitato del PPR
-  Perimetri esaminati dal Comitato del PPR
-  Perimetri da ricognizione speditiva

REGIONE SARDEGNA

Provincia di Sassari
 COMUNI DI SASSARI E STINTINO

**Realizzazione di un Parco Agrivoltaico
 di potenza nominale pari a 25 MWp
 denominato "STINTINO" sito nei
 Comuni di Sassari e Stintino**

Località "Pozzo S. Nicola"

OGGETTO	STUDIO DI IMPATTO AMBIENTALE	STINTINO-IAT05
ELABORATO	Carta delle aree di notevole interesse pubblico (artt.136 e 157)	CODICE ELABORATO

Data	Revisione	Descrizione	Elaborazione	Verifica	Approvazione
Febbraio 2022	00	Emissione per procedura di VIA	Arch. O. Scalia	Dott. Agr. P. Vasta	Enerland Italia

TEAM:
 Ing. Emanuele CANTERINO
 Dott. Claudio BERTOLLO
 Dott. Agr. Patrick VASTA
 Ing. Annamaria PALMISANO
 Dott. Nausica RUSSO



PROGETTO:
**IMPIANTO AGRIVOLTAICO
 STINTINO**

GRUPPO DI LAVORO:
 Dott. Agr. Gavino BELLU
 Geol. Nicola DEMURTAS
 Arch. Orazio SCALIA
 Musaric Soc.Coop.
 Dott. Pierantonio PINNA
 Dott.ssa Antonella UNALI
 Dott.ssa Maria Antonietta DEMURTAS

E-Prima:
 Dott. Biol. Agnese Elena Maria CARDACI
 Ing. Gianluca VICINO
BCR:
 Ing. Fabio Massimo CALDERARO

PROPONENTE:
**Energia Pulita
 Italiana s.r.l.**



SEDE LEGALE:
 Via del Rondone, 3
 40122 - Bologna (BO)

REFERENTE:
Diego Gonzalez Caceres

PROGETTAZIONE: **ENERLANDITALIA**

DATA: **10/02/2022**

COORDINAMENTO:
Dott.Agr. Patrick VASTA

FIRMA:

SCALA: **1:50000**

FORMATO: **A2**



Source: Esri, DigitalGlobe, GeoEye