





LEGENDA

-  Battery_pack
-  Cavidotto stradale - 12,4 km
-  Stazione elettrica Fiumesanto
-  Stintino area di progetto

**Carta della Natura
Sensibilità Ecologica**

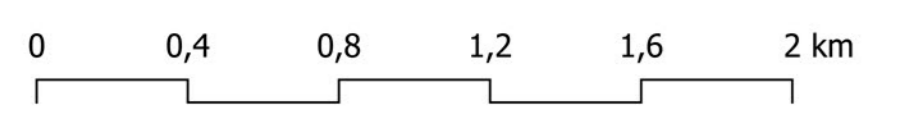
-  Molto alta
-  Alta
-  Media
-  Bassa
-  Molto bassa
-  Altro

CTR 1:10000

-  Curve di livello passo 5 m
-  Viabilità principale



Scala 1:20.000



REGIONE SARDEGNA
Provincia di Sassari
COMUNI DI SASSARI E STINTINO

**Realizzazione di un Parco Agrivoltaico
di potenza nominale pari a 25 MWp
denominato "STINTINO" sito nei
Comuni di Sassari e Stintino**

Località "Pozzo S. Nicola"

STUDIO DI IMPATTO AMBIENTALE		STINTINO-IAT21
CARTA DELLA SENSIBILITÀ ECOLOGICA		CODICE LABORATO
<small>TITOLO ELABORATO</small>		
<small>Data</small>	<small>Revisione</small>	<small>Descrizione</small>
Aprile 2022	00	Emissione per procedura di VIA
<small>Elaborazione</small>	<small>Verifica</small>	<small>Approvazione</small>
Dot. ssa I. Castagnotti	Dot. Agr. P. Vasta	Enerland Italia

TEAM PROGETTAZIONE:

Dot. Agr. Patrizia VASTA
Ing. Annamaria PALMERANO
Dot.ssa Nadia RISSO
Dot.ssa Ilaria CASTAGNETTI
Ing. Emanuele CANTERINO
Dot. Claudio BERTOLLO

SERVIZIO DI LAVORO:

Dot. Agr. Gerardo BELLU
Geol. Nicola DEBARTAS
Arch. Oriano SICOLA
Maurizio Acc. Carr.
Dot. ssa Stefania SPINA
Dot.ssa Antonella LUNALI
Dot.ssa Maria Antonietta DEBARTAS

BOF:

Ing. Fabio Massimo CALDERARO
E. Pire
Dot. Sic. Agron. Elena Maria CARACCI
Ing. Gianluca NICOLI

PROGETTANTE:

ENERLAND ITALIA

COORDINAMENTO:

Dot. Agr. Patrick VASTA



**IMPIANTO AGRIVOLTAICO
STINTINO**

PROFONDE:

Energia Pubblica
Eteliana S.r.l.

SEDE LEGALE:

Viale Stazione, 3
05102 - Bolsena (TR)

REFERENTE:

Diego Gonzalez Caceres

DATA:

27/04/2022

SCALA:

1:20.000

FORMATO:

A3

